

PATVIRTINTA  
Klaipėdos rajono savivaldybės tarybos  
2021 m. birželio 17 d. sprendimu Nr. T11-196

Priekulės m.

---

(2009 - 2020)-ŪJŲ METŲ

Priekulės miesto TPDR NR.: T00029432

---

**SPRENDINIŲ ĮGYVENDINIMO**

**STEBĖSENOS**

**ATASKAITA**

## **TURINYS**

---

### **I PRIEKULĖS MIESTO BENDROJO PLANO SPRENDINIŲ ĮGYVENDINIMO PRIEMONIŲ PLANO VYKDYMAS**

1. Išorės aplinka
2. Urbanistinė aplinka
3. Gamtinė aplinka, želdynai
4. Nekilnojamojo kultūros paveldo apsauga ir naudojimas, kultūra
5. Socialinė aplinka
6. Rekreacija ir turizmas
7. Susisiekimo infrastruktūra
8. Inžinerinė infrastruktūra

### **II IŠVADOS**

### **III PROGNOZĖS**

### **IV SIŪLYMAI**

### **V PRIEDAI**



**I PRIEKULĖS MIESTO BENDROJO PLANO SPRENDINIŲ ĮGYVENDINIMO PRIEMONIŲ PLANO VYKDYMAS**

Nr.	Priemonės pavadinimas	Laukiamų rezultatų aprašymas	Atsakingi vykdytojai (-as)	Finansavimo šaltinis	Deleguota	Įgyvendinimo pradžia	Įgyvendinimo pabaiga	Statusas	Įgyvendinimo data	Rezultato aprašymas
1	<b>Išorės aplinka</b>					2009	2020	Įgyvendintos priemonės: 1 Vykdamos priemonės: 3  Nepradėtos vykdyti priemonės: 0  Neįgyvendintos priemonės: 0 Iš viso: 4		
1.1	Susisiekimo infrastruktūros plėtra					2009	2020	Įgyvendintos priemonės:  Vykdamos priemonės: 3  Nepradėtos vykdyti priemonės: 0 Neįgyvendintos priemonės: 0 Iš viso: 4		
1.1.1	Dviračių takų tinklo Priekulės mieste ir jo aplinkoje realizavimas	Išvystytas dviračių/pėsčiųjų takų tinklas pagal parengtą Klaipėdos rajono dviračių takų specialųjį planą. Įrengtos susisiekimo dviračiais jungtys: Priekulės miesto ir Kuršių marių, Priekulės m. ir Klaipėdos m., Priekulės m. ir Gargždų m., Pajūrio	Klaipėdos rajono savivaldybės administracijos Statybos ir infrastruktūros skyrius	Kita		2011	2020	Vykdoma		2015 m. parengtas Klaipėdos r. dviračių trasų specialusis planas (patvirtintas 2015-11-26 Klaipėdos r. sav. tarybos sprendimu Nr. T11-369). Planas užprogramavo prielaidas Priekulės miesto junglumo perspektyvai su visais rajono urbanistiniai centrais ir gretimomis urbanizuotomis

		dviračio trasos dalyje nuo Ketvergių gyvenvietės iki Priekulės m.								teritorijomis savivaldybės reikšmės rajoninėmis ir savivaldybės reikšmės vietinėmis trasomis. Strateginio planavimo ir investicijų skyrius kartu su Priekulės seniūnija vykdė projektą dviračių trasų nužymėjimo, ženklavimo ir mažosios architektūros įrengimui. 2019 m. buvo rengiami techniniai projektai naujų pėsčiųjų bei dviračių takų įrengimui palei Klaipėdos ir Žalgirio gatves. Šie dviračių takai sujungs visas Priekulės mieste atnaujinamas viešąsias erdves. Šiai dienai Priekulės miestas dviračių transportui skirta infrastruktūra pasiekiamas tik šiaurės – vakarų kryptimi įrengtu nuo bendro eismo atskiru dviračių taku šalia krašto kelio Nr. 2203 tarp Derceklių k. ir Priekulės m.
1.1.2	Nacionalinių autoturizmo trasų realizavimas pagal 2009 m. vasario 23 d. LR ūkio ministro įsakymu Nr. 4-68 patvirtinto specialiojo plano sprendinius	Įrengtos Nacionalinės autoturizmo trasos, jungiančios Būtingę–Palangą–Karklę–Klaipėdą–Priekulę–Dreverną–Svencelę–Kintus–Ventės ragą „Kuršių kelias“: pritaikyti lankymui objektai, paruoštos lankytinos vietovės jų lankymui, įrengti	Klaipėdos rajono savivaldybės administracijos Statybos ir infrastruktūros skyrius, Lietuvos automobilių kelių direkcija (LAKD)	Kita		2011	2020	Vykdoma		2020 m. gegužės mėn. pasirašyta rangos sutartis „Rajoninio kelio Nr. 2203 Dituva –Priekulė – Drežiai ruožo nuo 3,451 iki 5,759 km, kuriam Priekulės mieste suteiktas Klaipėdos gatvės pavadinimas, rekonstravimas“. Rekonstruojant kelią numatytas ir pėsčiųjų-dviračių tako įrengimas.

		privažiavimai, nuorodos, nukreipiančios į lankytiną objektą, vietovę								Rangos darbai vis dar vykdomi.
Nr.	Priemonės pavadinimas	Laukiamų rezultatų aprašymas	Atsakingi vykdytojai (-as)	Finansavimo šaltinis	Deleguota	Įgyvendinimo pradžia	Įgyvendinimo pabaiga	Statusas	Įgyvendinimo data	Rezultato aprašymas
1.1.3	Priekulės miesto aplinkkelio įrengimas	Įrengtas Priekulės miesto aplinkkelis, mažinsiantis tranzitinio transporto srautus miesto teritorijoje, gerinsiantis eismo saugą mieste	Klaipėdos rajono savivaldybės administracijos Statybos ir infrastruktūros skyrius, Lietuvos automobilių kelių direkcija (LAKD)	Kita		2011	2020	Įgyvendinta	2018-12-31	2013 m. įgyvendintas Priekulės aplinkkelio tiesimo 1 etapas – krašto kelio Nr. 141 Kaunas–Jurbarkas–Šilutė–Klaipėda ruožo nuo 209,20 iki 215,70 km rekonstravimas. 2018 m. įgyvendintas Priekulės aplinkkelio tiesimo 2 etapas – krašto kelio Nr. 141 Kaunas–Jurbarkas–Šilutė–Klaipėda ruožo nuo 215,70 iki 216,30 km rekonstravimas su žiedinės sankryžos įrengimu. Sudarytos sąlygos tranzito nukreipimui nuo Priekulės miesto.
1.1.4	Priekulės ir aplinkinių kaimų jungčių (kelių) kokybės gerinimas	Asfaltuoti žvyro dangos keliai kokybiškam Priekulės miesto pasiekiamumui	Klaipėdos rajono savivaldybės administracijos Statybos ir infrastruktūros skyrius, Lietuvos automobilių kelių direkcija (LAKD)	Kita		2009	2020	Vykdoma		2019 m. spalio mėn. pasirašyta asfaltavimo sutartis – rajoninio kelio Nr. 2232 Dreičiai-Pėžaičiai ruožo nuo 0,00 iki 7,675 km kapitalinis remontas. Didžioji dalis asfaltavimo darbų atlikta 2020 metais. Parengti Pievų g KL8472 ir Fridriko Šrėderio g, KL1222 rekonstrukcijos projektiniai pasiūlymai. Atliekamos žemės paėmimo visuomenės

										poreikiams procedūros.
--	--	--	--	--	--	--	--	--	--	------------------------

#### TEIGIAMOS TENDENCIJOS:

Igyvendinti darbai tranzitinio transporto (tame tarpe ir krovininių tranzito) nukreipimui nuo Priekulės miesto. Pagrindinės miesto gatvės atlieka miesto ir aplinkinių teritorijų gyventojų susisiekimo reikmių funkcijas.

#### NEIGIAMOS TENDENCIJOS:

Lėtai vyksta susisiekimo infrastruktūros plėtra alternatyvių keliavimo būdų skatinimui ir eismo saugai didinti: šiai dienai dar nėra įrengta būtinoji infrastruktūra bevariklio transporto naudojimui miesto viduje bei junglumui su artimiausiomis gyvenamosiomis vietovėmis. Priekulės miestas bevarikliam transportui skirta infrastruktūra (dviračių takais) pasiekiamas tik šiaurės – vakarų kryptimi įrengtu nuo bendro eismo atskiru dviračių taku šalia krašto kelio Nr. 2203 tarp Derceklių k. ir Priekulės m. Taip pat nėra galimybės saugiai pasiekti kultūros paveldo objektų gausa pasižymintį Priekulės miestą turizmo tikslais – nėra įrengtos vientisos regioninės reikšmės trasos, sudarančios prielaidas saugiam Priekulės miesto pasiekiamumui nuo Klaipėdos miesto.

Nr.	Priemonės pavadinimas	Laukiamų rezultatų aprašymas	Atsakingi vykdytojai (-as)	Finansavimo šaltinis	Deleguota	Įgyvendinimo pradžia	Įgyvendinimo pabaiga	Statusas	Įgyvendinimo data	Rezultato aprašymas
2	<b>Urbanistinė aplinka</b>					2009	2020	Įgyvendintos priemonės: 1 Vykdomos priemonės: 8 Nepradėtos vykdyti priemonės: 0  Neįgyvendintos priemonės: 2 Iš viso: 11		
2.1	Teritorijų plėtra ir modernizavimas					2009	2020	Įgyvendintos priemonės: 1  Vykdomos priemonės: 8  Nepradėtos vykdyti priemonės: 0 Neįgyvendintos priemonės: 2 Iš viso: 11	1	



Nr.	Priemonės pavadinimas	Laukiamų rezultatų aprašymas	Atsakingi vykdytojai (-as)	Finansavimo šaltinis	Deleguota	Įgyvendinimo pradžia	Įgyvendinimo pabaiga	Statusas	Įgyvendinimo data	Rezultato aprašymas
2.1.1	Mažaaukštės gyvenamųjų pastatų statybos teritorijų plėtra	Statybos leidimų skaičius. Naujų gyvenamųjų namų statyba esamose užstatytose ir bendruoju planu numatomose užstatyti mažaaukščių gyvenamųjų pastatų statybos teritorijose šiaurinėje miesto dalyje ir už miesto ribų esamose priemiestinėse zonose, miesto pakraščių ir prieigų užstatymo intensyvinimas link Drevernos, Ventės, Stragnų	Klaipėdos rajono savivaldybės administracijos Paslaugų ir civilinės metrikacijos skyrius	Kita		2009	2020	Vykdoma		Statybos leidimų vienbučių ar dvibučių naujų pastatų statybai nuo 2010 m. iki 2020 m. Priekulės mieste yra išduota 17. Naujų vienbučių (dvibučių) pastatų statyba pagrinde vyko esamose užstatytose teritorijose (82 proc. naujų gyvenamųjų pastatų). Likusi dalis – naujai užstatomose, tačiau visa naujų gyvenamųjų pastatų statyba įvyko kompaktiškoje miesto dalyje tarp Geležinkelio stoties, Elniškės g. ir Minijos upės (miesto pietryčių dalyje). Priekulės miesto bendrajame plane miesto teritorijoje gyvenamoji zona, numatyta bendrojo plano sprendiniais – šiai dienai dar nėra pilnai užstatyta.
2.1.2	Gyvenamųjų pastatų architektūrinių charakteristikų reglamentavimas	Gyvenamųjų pastatų statybai išduotų dokumentų, kuriuose išreikšti reikalavimai pastatų architektūrai, skaičius	Klaipėdos rajono savivaldybės administracijos Architektūros ir teritorijų planavimo skyrius	Savivaldybės biudžeto lėšos		2009	2020	Vykdoma		Nagrinėjamu laikotarpiu 14-ai vnt. pastatų buvo išduoti specialieji architektūros reikalavimai
2.1.3	Naujų, patrauklių gyventi teritorijų	Parengti reglamentuojantys naujai	Klaipėdos rajono savivaldybės	Kita		2009	2020	Vykdoma		Teritorijų planavimo dokumentais buvo

	suformavimas su tinkama inžinerine infrastruktūra	vystomų gyvenamųjų teritorijų naudojimą planai (specialiojo, kompleksinio teritorijų planavimo dokumentai), paruoštos naujos plėtros gyvenamosios teritorijos, kuriose yra įrengta susisiekimo komunikacijų ir inžinerinė infrastruktūra, žaliosios erdvės	administracijos Architektūros ir teritorijų planavimo skyrius							suplanuotas gyvenamųjų namų kvartalas pagal žemės reformą Liepų gatvėje. Inžinerinė infrastruktūra neplėtota. Gyvenamoji plėtra vyko pavieniauose sklypuose privačių asmenų iniciatyva
2.1.4	Pramonės ir sandėliavimo objektų teritorijų plėtra	Miesto šiaurinėje dalyje (teritorijose, kuriose buvo miesto valymo įrenginiai bei gamybinė teritorija (buvęs paukštynas ir elektrodinė katilinė) vykdoma netaršios pramonės veikla, logistika, komercinė veikla, įrengiamos smulkios gamybinės įmonės strategiškai geroje vietoje – miesto šiaurės vakarinėje dalyje –laisvame valstybiniame 5,0 ha žemės plote vykdoma logistikos – sandėliavimo teritorijos plėtra ir veikla	Klaipėdos rajono savivaldybės administracijos Architektūros ir teritorijų planavimo skyrius, privatūs asmenys (iniciatoriai)	Kita		2009	2020	Vykdoma		Komercinės ir smulkios pramonės teritorijos buvo vystomos privačių asmenų iniciatyva privačiuose žemės sklypuose

Nr.	Priemonės pavadinimas	Laukiamų rezultatų aprašymas	Atsakingi vykdytojai (-as)	Finansavimo šaltinis	Deleguota	Igyvendini mo pradžia	Igyvendini mo pabaiga	Statusas	Igyvendinim o data	Rezultato aprašymas
2.1.5	Prekybos paslaugų plėtra	Parengtas specialusis planas didžiųjų prekybos įmonių išdėstymui Priekulės mieste ir/arba jo prieigose. Specialiojo plano sprendinius atitinkančių prekybos centrų plėtra Priekulės mieste ir/ar gretimybėse	Klaipėdos rajono savivaldybės administracijos Architektūros ir teritorijų planavimo skyrius, privatūs asmenys (iniciatoriai)	Kita		2009	2020	Neįgyvendinta		Specialusis planas didžiųjų prekybos įmonių išdėstymui nebuvo parengtas. Prekybos centrų plėtra buvo vykdoma privačių investuotojų iniciatyva. Palaipsniui Specialiojo plano rengimas didžiųjų prekybos įmonių plėtrai tapo neaktualus, jo rengimą reglamentavę teisės aktai neteko galios. Prekybos objektų plėtros perspektyvos nustatomos ir įgyvendinimas reglamentuojamas kompleksinio teritorijų planavimo dokumentais.
2.1.6	Miestų, miestelių viešųjų urbanizuotų erdvių sutvarkymo teritorijų planavimo dokumentų parengimas	Parengti kompleksinio, specialiojo teritorijų planavimo dokumentai, galimybių studijos Priekulės miesto viešųjų erdvių formavimui ir tvarkymui. Dokumentų pagrindu sutvarkytos miesto viešosios erdvės	Klaipėdos rajono savivaldybės administracijos Architektūros ir teritorijų planavimo, Statybos ir infrastruktūros skyriai, Priekulės seniūnija	Savivaldybės biudžeto lėšos		2012	2020	Vykdoma		Parengtas Priekulės miesto Vingio parko sutvarkymo specialusis planas ir techninis projektas – gautas statybos leidimas darbų vykdymui. Miestelio centrinėje dalyje išskirtos viešosios erdvės, parengti techniniai projektai ir gauti statybą leidžiantys dokumentai. Statybos darbai pradėti 2019 metais.

2.1.7	Pietvakarinės miesto dalies panaudojimas rekreaciniais tikslais	Parengta galimybių studija, specialusis planas miesto pietvakarinės dalies (tarp geležinkelio ir buvusių valymo įrenginių ) pritaikymui rekreacijai. Teritorija, patraukli rekreacijai ir pažintiniam turizmui (užtikrinta rekreacinė paviršinių vandens telkinių funkcija, įrengtos priemonės plaukiojimui, mėgėjiškai žūklei, vandens sportui, poilsiui, turizmui)	Klaipėdos rajono savivaldybės administracijos Architektūros ir teritorijų planavimo, Statybos ir infrastruktūros skyriai, Priekulės seniūnija	Kita		2009	2020	Vykdoma		Vykdomas projektas (sąrašo numeris: 08.2.1-CPVA-R-908-31) „Priekulės miesto atvirų viešųjų erdvių tvarkymas“. Parengti viešųjų erdvių sutvarkymo projektai, šiuo metu įgyvendinami: Priekulės miesto atvirų viešųjų erdvių tvarkymas A, B etapo darbai. Prie Minijos upės įrengiamos poilsio zonos.
2.1.8	Kraštovaizdžio specialiojo plano parengimas	Parengtas kraštovaizdžio specialusis planas, integruojantis Priekulės miesto gretimybėse esamo gamtinio karkaso ir kraštovaizdžio potencialą	Klaipėdos rajono savivaldybės administracijos Architektūros ir teritorijų planavimo skyrius	Savivaldybės biudžeto lėšos		2013	2015	Įgyvendinta	2015-05-28	Klaipėdos rajono savivaldybės teritorijai 2015 metais parengti rajono kraštovaizdžio tvarkymo specialiojo plano sprendiniai, kurie 2020 metais buvo integruoti į rajono bendrojo plano sprendinius
2.1.9	Gyvenimo kokybės daugiabučių gyventojams gerinimas	Patrauklių gyventi teritorijų formavimas sutvarkant daugiabučių kiemus, įrengiant laisvalaikio praleidimo infrastruktūrą, modernizuojant daugiabučius gyvenamuosius pastatus, susisiekimo	Klaipėdos rajono savivaldybės administracijos Architektūros ir teritorijų planavimo, Statybos ir infrastruktūros skyriai, Priekulės seniūnija	Kita		2009	2020	Vykdoma		Daugiabučių pastatų modernizavimas ypač susijęs su gyventojų aktyvumu ir iniciatyvumu, todėl negali būti įgyvendinamas savivaldybės savarankiškai. Dėl lėšų trūkumo ir aukščiau išvardintų priežasčių nėra

		komunikacijas bei inžinerinę infrastruktūrą								galimybės kompleksiskai įgyvendinti daugiabučių pastatų ir susijusios inžinerinės infrastruktūros, aplinkos sutvarkymo veiksmų. Modernizavimo procesas vyko privataus verslo pastangomis: renovuotas pastatas Turgaus g. 7, vietoje 2 aukštų paslaugų pastato suprojektuotas 4 aukštų gyvenamas pastatas, įvestas centralizuotas pastato šildymas, sutvarkyta kiemo infrastuktūra.
2.1.10	Pagrindinių reikmių užtikrinimas daugiabučių gyvenamųjų pastatų teritorijose	Suformuoti žemės sklypai prie esamų daugiabučių gyvenamųjų pastatų, išspręsta automobilių laikymo problematika, įrengtos vaikų žaidimų aikštelės, numatytas ir užtikrintas sklypuose trūkstamas kiekis priklausomųjų želdinių	Klaipėdos rajono savivaldybės administracijos Architektūros ir teritorijų planavimo, Statybos ir infrastruktūros skyriai	Kita		2009	2020	Vykdoma		Daliai pastatų sklypų buvo parengti žemės sklypų formavimo ir pertvarkymo projektai ir suformuoti valstybinės žemės sklypai jų eksploatacijai. Taip pat įrengta vaikų žaidimo aikštelė, suformuotos erdvės automobilių statymui prie Turgaus g.
2.1.11	Savivaldybės gyvenamojo fondo atnaujinimas	Atnaujintas nepatenkinamos būklės savivaldybės gyvenamasis fondas	Klaipėdos rajono savivaldybės administracijos Statybos ir infrastruktūros skyrius, Priekulės seniūnija	Kita		2009	2020	Vykdoma		Pagal poreikį buvo vykdomi savivaldybės gyvenamojo fondo atnaujinimo darbai: atliktas nuomojamų patalpų remontas savivaldybės lėšomis (1 butas Klaipėdos g. 10), įrengta higienos reikmėms būtinoji infrastruktūra (vonios kambarys) Turgaus g. 6 adresu esančiame pastate.

**TEIGIAMOS TENDENCIJOS:**

Miesto plėtra vyko racionaliai, pakankamai kompaktišku principu – nėra užfiksuotas miesto skydimo procesas (82 proc. naujų gyvenamųjų pastatų plėtra vyko esamose užstatytose teritorijose), kas sukuria prielaidas išnaudoti esamą miesto infrastruktūrą ir nekurti naujos. Miesto identiteto išlaikymui naujų pastatų statybai ir/ar esamų rekonstravimui buvo išduodami specialieji architektūros reikalavimai, leidžiantys išlaikyti miesto savitumą. Gerinant miesto gyventojų gyvenamosios aplinkos kokybę, yra vykdoma eilė darbų miesto žaliųjų, atvirųjų viešųjų erdvių sutvarkymui, kurių metu aktyvaus laisvalaikio skatinimui įrengiamas įvairus sporto inventorių, įrengiamos poilsio zonos, išnaudojant turimus miesto gamtinius išteklius. Vykdomi projektai, kurių metu miesto teritorijoje, gerinant gyventojų gyvenimo sąlygas pagrindinėse miesto ašyse, bus gausinamas želdinių kiekis.

**NEIGIAMOS TENDENCIJOS:**

Kaip ir daugelyje kitų miestų, Priekulės mieste neigiamas tendencijas sąlygoja gyventojų skaičiaus mažėjimas (Priekulės mieste gyventojų skaičius kasmet mažėja vidutiniškai po 1,6 proc.). Pritrūkus gyventojų iniciatyvos, susidomėjimo, neįvyko darbai, kurių savivaldybės administracija negali įgyvendinti savarankiškai – nevyko sparčiai daugiabučių pastatų modernizavimo darbai. Privataus verslo pastangomis buvo renovuotas/rekonstruotas 1 pastatas.

Nr.	Priemonės pavadinimas	Laukiamų rezultatų aprašymas	Atsakingi vykdytojai (-as)	Finansavimo šaltinis	Deleguota	Įgyvendinimo pradžia	Įgyvendinimo pabaiga	Statusas	Įgyvendinimo data	Rezultato aprašymas
3	<b>Gamtinė aplinka, želdynai</b>					2009	2020	Įgyvendintos priemonės: 0 Vykdomos priemonės: 4 Nepradėtos vykdyti priemonės: 0  Neįgyvendintos priemonės: 0 Iš viso: 4		
3.1	Želdynų sistema ir gamtinė aplinka					2009	2020	Įgyvendintos priemonės: 0  Vykdomos priemonės: 4  Nepradėtos vykdyti priemonės: 0 Neįgyvendintos priemonės: 0 Iš viso: 4	0	

Nr.	Priemonės pavadinimas	Laukiamų rezultatų aprašymas	Atsakingi vykdytojai (-as)	Finansavimo šaltinis	Deleguota	Igyvendini mo pradžia	Igyvendini mo pabaiga	Statusas	Igyvendinim o data	Rezultato aprašymas
3.1.1	Esamų želdynų inventorizacija	Vadovaujantis Želdynų ir želdinių inventorizavimo ir apskaitos taisyklėmis, patvirtintomis Lietuvos Respublikos aplinkos ministro 2008 m. sausio 8 d. įsakymu Nr. D1-5, atlikti esamų želdynų inventorizacijos darbai, įvertinti želdynų ir želdinių kiekybinė ir kokybinė būklė, numatytos jų apsaugos, naudojimo ir atkūrimo priemonės, sukurta želdinių apskaitos duomenų bazė	Klaipėdos rajono savivaldybės administracijos Architektūros ir teritorijų planavimo skyrius, Priekulės seniūnija	Savivaldybės biudžeto lėšos		2009	2020	Vykdoma		Priekulės mieste yra atliktas želdinių būklės ekspertinis vertinimas objektuose, kurie yra nekilnojamosios kultūros vertybės teritorijos vertingoji savybė, tačiau visų želdynų inventorizacija nėra įvykdyta. Vadovaujantis Želdynų ir želdinių inventorizavimo ir apskaitos taisyklėmis ir turimais finansiniais resursais želdynų inventorizacija yra vykdoma rajone. Rezultatai ir duomenys yra vedami į skaitmenines duomenų bazes.
3.1.2	Esamų žaliųjų plotų tinklo (miesto teritorijoje ir jo prieigose) plėtra ir pritaikymas kokybiškai rekreacijai	Miestas su optimaliai išplėtotą želdynų sistema (miško ir poilsio parkai (Kliošių miško parkas, Vingio parkas, dvaro ir mokyklos parkai, parkas ties degaline), gerinančia miesto poilsinės rekreacijos kokybę. Bendro naudojimo teritorijų sutvarkymo specialiųjų planų, projektų parengimas	Klaipėdos rajono savivaldybės administracijos Architektūros ir teritorijų planavimo, Statybos ir infrastruktūros skyriai, Priekulės seniūnija	Kita		2009	2020	Vykdoma		Vykdomas proj. (Nr.08.2.1-CPVA-R-908-31) „Priekulės m. atvirų viešųjų erdvių tvarkymas“. Proj. metu atnaujinama Priekulės m. viešojo infrastruktūra, pritaikoma bendruomenės, poilsio, laisvalaikio ir verslo reikmėms: pėsčiųjų takai, automobilių stovėjimo aikštelės, apšvietimas, aktyviam laisvalaikiui įrengiamos sporto aikštelės ir įrenginiai. 2018 m. parengtas techninis



										<p>projektas (Nr. 835-XX-TP-BD), vykdomi darbai Tilžės akto signatarų (Istorinė) alėjoje; skvere „Priekulei 450“; Geltonoje teritorijoje; Mėlynoje zonoje (pietinėje Priekulės m. dalyje); Žalgirio g. prie Minijos upės vingio. 2018 m. parengtas projektas (Nr. P/01350-00-SPP), vykdomi darbai Oranžinėje (Žalgirio g., šalia Minijos upės); Žaliojoje (Naujosios ir Amatų gatvių sankirta) zonose, Turgavietės Turgaus (tarp namų Nr. 7 ir 9) bei Klaipėdos g. (tarp namų Nr. 10 ir 12) - violetinė, raudonoji zonos. Darbų pabaiga 2021-10-30. Parengtas Priekulės m. Vingio parko sutvarkymo SP ir TP – gautas statybos leidimas darbų vykdymui.</p>
3.1.3	Želdynų, želdinių kiekio gausinimas, vietinio lygmens gamtinio karkaso teritorijų turtinimas, vientiso gamtinio karkaso formavimas	Padidintas želdynų kiekis migracijos koridoriuose, apželdintos upių ir upelių pakrantės apsaugos juostos vandens apsauginiais ir priešeroziniais želdiniais, suformuoti apsauginiai želdynai (įveisti apsauginiai miškai) prie geležinkelio, didžiausio eismo intensyvumo gatvių, pietinėje miesto dalyje prie tilto per Minijos upę, šiaurinėje miesto dalyje ties	Klaipėdos rajono savivaldybės administracijos Architektūros ir teritorijų planavimo, Statybos ir infrastruktūros skyriai, Priekulės seniūnija	Savivaldybės biudžeto lėšos		2009	2020	Vykdoma		<p>Migracijos koridorius palaipsniui apauga ir šiai dienai tankiai apaugęs savaiminiais želdiniais, kurie yra prižiūrimi, formuojami reguliuojant jų kiekį. Geležinkelio ruože esančius želdynus prižiūri ir jų gausą reguliuoja Lietuvos geležinkeliai, geležinkelio eismo saugumo tikslais. Dalis sklypų palei geležinkelį yra privatūs, todėl savivaldybės iniciatyva negali būti įrengiamos</p>

		suformuota pramonės ir sandėliavimo objektų teritorija. Puoselėjami priemiestinio gamtinio karkaso elementai, juos įtraukiant į regioninę gamtinio karkaso struktūrą.								naujos apsauginės želdinių juostos. Privati žemėnauda vyrauja ir prie pramonės ir sandėliavimo objektų teritorijų, kur nauji želdiniai gali būti vystomi tik privačia iniciatyva.
3.1.4	Miesto gyventojų apsauga nuo triukšmo ir oro taršos – kompensacinių priemonių (sienelių, želdinių) įrengimas	Suformuoti apsauginiai želdynai prie didžiausių eismo intensyvumo gatvių bei geležinkelio – vientisa žalioji juosta, einanti lygiagrečiai su geležinkelio trasa bei intensyviausiose Priekulės miesto gatvėse Klaipėdos g., Turgaus g.	Klaipėdos rajono savivaldybės administracijos Architektūros ir teritorijų planavimo, Statybos ir infrastruktūros skyriai, Priekulės seniūnija	Valstybės biudžeto lėšos		2009	2020	Vykdoma		Yra parengtas pagrindinės miesto urbanistinės ašies rekonstravimo projektas. Įgyvendinus Priekulės miesto centrinės gatvės rekonstrukcijos techninio projekto sprendinius, miesto centrinėje dalyje, suderinus su VĮ Lietuvos automobilių kelių direkcija darbus, bus įrengiami nauji apsauginių želdinių masyvai.

## TEIGIAMOS TENDENCIJOS:

Yra vykdomi praktiškai visi bendrajame plane numatyti gamtinės aplinkos sprendiniai, kurių pagrindu bus sutvarkytos miesto viešosios erdvės. Atvirų erdvių sutvarkymo darbai apima gana platų spektrą ir plačiai auditorijai svarbių priemonių įgyvendinimą (įgyvendinamos reikšmingos priemonės jautriausiems eismo dalyviams (įrengiami pėsčiųjų takai, įrengiamas apšvietimas), didinsiantys pėsčiųjų eismo saugą, socialinį saugumą, automobilių naudotojams (įrengiamos automobilių stovėjimo aikštelės), priemonės gyventojų aktyvaus laisvalaikio reikmėms (įrengiami sporto įrenginiai). Taip auga miesto, kaip gyvenamosios vietovės, kokybinė aplinka, pamažu didėja patrauklumas turizmo ir rekreacinei veiklai.

## NEIGIAMOS TENDENCIJOS:

Pilnumoje nėra atlikti miesto želdynų inventorizacijos darbai: inventorizacija mieste buvo vykdoma tik tų želdinių, kurie yra nekilnojamųjų kultūros vertybių vertingoji savybė. Todėl miesto želdynų, kaip bendros rajono želdynų sistemos dalies, inventorizacijos klausimas, vadovaujantis Želdynų ir želdinių inventorizavimo ir apskaitos taisyklėmis, patvirtintomis Lietuvos Respublikos aplinkos ministro 2008 m. sausio 8 d. įsakymu Nr. D1-5, išlieka ypač aktualus ir svarbus.

Nr.	Priemonės pavadinimas	Laukiamų rezultatų aprašymas	Atsakingi vykdytojai (-as)	Finansavimo šaltinis	Deleguota	Įgyvendinimo pradžia	Įgyvendinimo pabaiga	Statusas	Įgyvendinimo data	Rezultato aprašymas
4	<b>Nekilnojamojo kultūros paveldo apsauga ir naudojimas, kultūra</b>					2009	2020	Įgyvendintos priemonės: 4 Vykdomos priemonės: 7 Nepradėtos vykdyti priemonės: 0  Neįgyvendintos priemonės: 1 Iš viso: 12		
4.1	Nekilnojamasis kultūros paveldas					2009	2020	Įgyvendintos priemonės: 2  Vykdomos priemonės: 5  Nepradėtos vykdyti priemonės: 0 Neįgyvendintos priemonės: 0 Iš viso: 7		

Nr.	Priemonės pavadinimas	Laukiamų rezultatų aprašymas	Atsakingi vykdytojai (-as)	Finansavimo šaltinis	Deleguota	Igyvendinimo pradžia	Igyvendinimo pabaiga	Statusas	Igyvendinimo data	Rezultato aprašymas
4.1.1	Senosios turgaus aikštės Priekulėje atkūrimas	Priekulės miesto istorinėje dalyje atkurta senoji turgaus aikštė	Klaipėdos rajono savivaldybės administracijos Architektūros ir teritorijų planavimo, Statybos ir infrastruktūros skyriai, Priekulės seniūnija	Kita		2009	2020	Igyvendinta	2013-10-12	2011 m. buvo parengtas ir patvirtintas (Klaipėdos rajono savivaldybės administracijos direktoriaus 2011-09-06 įsakymas Nr. AV-1976) Turgaus aikštės Priekulės mieste, žemės sklypo planas bei suformuotas žemės sklypas aikštei. Suformavus erdves poilsiui, automobilių stovėjimui ir masiniams renginiams, buvo atkurta senoji turgaus aikštė.
4.1.2	Naujų, vertingųjų savybių turinčių Priekulės miesto kultūros tradicijas ir savitumą atspindinčių objektų įtraukimas į Kultūros vertybių registrą	Inicijuotos procedūros ir ištirtos Priekulės miesto objektų, svarbių miesto kultūros tradicijų ir gyvenamosios aplinkos savitumui išsaugoti, vertingosios savybės. Įtraukti į Kultūros vertybių registrą (geležinkelio stoties kompleksas, senoji pieninė Pamarių g., buvusi žandaro sodyba (dabar Laisvės kovų ir tremties istorijos muziejus), buvusi senoji parapijinė mokykla ir kt.).	Klaipėdos rajono savivaldybės administracijos Architektūros ir teritorijų planavimo skyrius, Kultūros paveldo departamentas prie Kultūros ministerijos, Priekulės seniūnija	Kita		2009	2020	Vykdoma		KPD prie KM nekilnojamojo KP vertinimo taryba teisinę apsaugą suteikė ir į Kultūros vertybių registrą įrašė šiuos kultūros paveldo objektus: Priekulės geležinkelio stoties pastatų kompleksas, Lietuvos partizanų užkasimo vieta ir kapai, Priekulės senosios bažnyčios vieta, Priekulės miesto istorinė dalis. Klaipėdos r. sav. nekilnojamojo KP vertinimo taryba teisinę apsaugą suteikė ir į KVR įrašė šiuos KPO: Priekulės laisvės kovų ir tremties istorijos muziejus, Pašto

										<p>pastatas, Priekulės valsčiaus teismo pastatų kompleksas, Priekulės riteriškojo dvaro kapinės. 2019 m. Savivaldybė inicijavo Priekulės m. istorinėje dalyje esančių vertingųjų savybių požymių turinčių pastatų Klaipėdos g. 3, 10 ir 2020 m. pastato Žalgirio g. 2 vertinimą paveldosaugos požiūriu. Klaipėdos r. sav. nekilnojamojo kultūros paveldo vertinimo taryba juos pasiūlė vertinti kaip kultūros paveldo vietovės urbanistinės struktūros objektus. KPO atskleidimą ir Priekulės m. istorinės dalies pastatų vertinimas vyks iki 2023 m.</p>
--	--	--	--	--	--	--	--	--	--	---

4.1.3	Kultūros paveldo objektų tvarkymas ir pritaikymas turizmui	Nustatytos Kultūros paveldo objektų apsaugos ir tvarkymo kryptys bei priemonės, nustatyti kultūros paveldo kompleksinių objektų ir kultūros paveldo vietovių nekilnojamojo kultūros paveldo apsaugos ir veiklos plėtojimo paveldosaugos reikalavimai (parengti ribų planai, specialieji planai ir/ar paveldotvarkos projektai nekilnojamųjų kultūros vertybių apsaugai ir tvarkymui, galimos veiklos vykdymui jų apsaugos zonose). Objektai pritaikyti lankymui.	Klaipėdos rajono savivaldybės administracijos Architektūros ir teritorijų planavimo skyrius, Kultūros paveldo departamentas prie Kultūros ministerijos, Priekulės seniūnija, privatūs asmenys (savininkai/valdytojai, iniciatoriai)	Kita		2009	2020	Vykdoma		KPD prie KM direktorius 2015-09-29 įsakymu Nr. Į-222 inicijavo kultūros paveldo vietovės – Priekulės miesto istorinės dalies (unik. kodas 33624), skelbimą valstybės saugomu ir nekilnojamojo kultūros paveldo apsaugos specialiojo TP dokumento – vietovės ir jos apsaugos zonos tvarkymo plano parengimą. Kultūros ministras 2021 m. balandžio 15 d. įsakymu Nr. ĮV-450 patvirtino Priekulės miesto istorinės dalies (unikalus kodas Kultūros vertybių registre 33624) nekilnojamojo kultūros paveldo apsaugos specialiojo teritorijų planavimo dokumentą – vietovės ir jos apsaugos zonos tvarkymo planą ir regioninio reikšmingumo lygmens kultūros paveldo vietovę – Priekulės miesto istorinę dalį – paskelbė valstybės saugoma. Tvarkymo planu bus užtikrintas Priekulės miesto istorinės dalies ir jos teritorijos išsaugojimas, t. y. nustatyti aiškūs paveldosaugos reikalavimai ir konkreti objektų tvarkymo priemonių sistema.
-------	--	--	---	------	--	------	------	---------	--	--

4.1.4	Priekulės miesto istorinės dalies pritaikymas viešajam pažinimui ir naudojimui – kultūriniam ir pažintiniam turizmui (išsaugojant visas miestelio centrui būdingas funkcijas)	Igyvendinti Purvinų Priekulės miesto regeneracijos projekto sprendiniai: įrengtos pėsčiųjų zonos, tinkamas apšvietimas (akcentuojant naktinį apšvietimą), mažosios architektūros formos ir aplinkos elementai, reklaminė simbolika, automobilių stovėjimo aikštelės, maži viešbutukai, kavinukės, mažos parduotuvės, lauko kavinės, prekybos paviljonai, vykdomas transporto srauto reguliavimas ir pan.	Klaipėdos rajono savivaldybės administracijos Architektūros ir teritorijų planavimo, Statybos ir infrastruktūros skyriai, Priekulės seniūnija	Kita		2009	2020	Vykdoma		<p>Priekulėje viešųjų erdvių sutvarkymo pab. 2021-10-30. Projekto metu tvarkoma Tilžės akto signatarų (Istorinė) alėja, Skveras „Priekulei 450“, Geltonoji ter., Mėlynoji zona (pietinėje Priekulės dalyje), Žalgirio g. prie Minijos upės vingio; Oranžinė (Žalgirio g. šalia Minijos upės), Žalioji (Naujosios ir Amatų g. sankirtoje) zonos, Turgavietės Turgaus g. (tarp namų Nr. 7 ir 9) bei Klaipėdos g. (tarp namų Nr. 10 ir 12) – violetinė, raudonoji zonos.</p> <p>Įrengti mažosios architektūros elementai: 2018 m. Lietuvos valstybingumo šimtmečiui pažymėti – skulptūra „Žirgas“; bendruomenės „Priekulės ainiai“ iniciatyva – informacinės lentelės ir žibintai ant lankytinų objektų; 2019 m. Lietuvinių bendrijos „Mažoji Lietuva“ iniciatyva – Klaipėdos g. skulptūrinė kompozicija, skirta Tilžės akto šimtmečiui; 2021 m. skersgatvyje tarp Klaipėdos g. 5 ir 7 namų – nauja erdvė – meno skersgatvis, kuriame eksponuojama paroda, pristatomi įvairūs</p>
-------	---	--	---	------	--	------	------	---------	--	--

										priekuliškių meno dirbiniai.
4.1.5	Kultūros paveldo objektų sutvarkymas	Sutvarkytos esamos nekilnojamosios kultūros vertybės bei pritaikytos turizmui, rekreacijai, pažinimui, naudojimui (I. Simonaitytės memorialinis muziejus, Priekulės dvaro sodyba ir kt.)	Klaipėdos rajono savivaldybės administracijos Architektūros ir teritorijų planavimo skyrius, Kultūros paveldo departamentas prie Kultūros ministerijos, Priekulės seniūnija	Kita		2009	2020	Igyvendinta	2019-11-08	2018-2019 m. restauruotas I. Simonaitytės memorialinis muziejus pagal projektą „I. Simonaitytės memorialinio muziejaus modernizavimas“ Nr. 05.4.1-CPVA-R-302-31/0005. Sutvarkius pastatą atsirado galimybės plėtoti naujas kultūrinės, socialinės ar edukacinės veiklas, organizuoti susitikimus, ekskursijas, supažindinant įvairaus amžiaus žmones su Mažosios Lietuvos krašto kultūra ir istorija, puoselėjant rašytojos kūrybinį palikimą. Po rekonstrukcijos pastate sukurtos dvi svarbios erdvės - fondų saugykla ir edukacinė erdvė, kurioje bus galima priimti didesnes lankytojų grupes. Priekulės dvaro sodybos pastatai yra privatūs, jų tvarkymą ir pritaikymą palaipsniui vykdė patys savininkai (restauruotos Priekulės dvaro sodybos arklidės, spirito varyklos rūšys)
4.1.6	Nekilnojamųjų kultūros vertybių tvarkymo kompensavimo mechanizmo,	Išsaugotos, tinkamai prižiūrimos ir tinkamai naudojamos Priekulės miesto nekilnojamosios kultūros paveldo	Vyriausybė, Klaipėdos rajono savivaldybės administracijos Architektūros ir	Valstybės biudžeto lėšos		2009	2020	Vykdoma		2019 m. Klaipėdos r. sav. tarybos 2019-11-28 sprendimu Nr. T11-371 patvirtintas Saugomų kultūros paveldo objektų



	vertės išsaugojimo ir vertybių naudojimo rekomendacijų parengimas	vertybės, aiški privačių lėšų, panaudotų visuomenei prieinamų registruotų kultūros paveldo objektų tvarkybai, kompensavimo tvarka.	teritorijų planavimo skyrius, Priekulės seniūnija							tvarkybos darbų dalinio finansavimo tvarkos aprašas, pagal kurį nustatyta tvarka iš SB lėšų dalinai finansuoti nekilnojamojo KPO tvarkybos darbus ir skatinti paveldo objektų ir vietovių (Priekulės m. istorinės dalies) atgaivinimą. Parengtas ir patvirtintas KPO, esančių Klaipėdos r. sav. teritorijoje, ir kultūros paveldo statinių Priekulės m. istorinėje dalyje, išsaugojimo darbų finansavimo tvarkos aprašas nustatė tvarką tvarkybos, apsaugos techninių priemonių įrengimo darbų bei tvarkomųjų statybos darbų (paprastojo remonto darbai) procesui, kuriuo būtų pagerinama kultūros paveldo objekto ar kultūros paveldo statinio fasadų ir (ar) stogų techninė bei estetinė būklė. 2020 m. buvo skirtos lėšos, tačiau nebuvo pateikta nė viena paraiška daliniam finansavimui gauti. Klaipėdos r. sav. tarybos 2021-01-28 sprendimu Nr. T11-35 minėtas sprendimas neteko galios.
4.1.7	Nekilnojamojo kultūros paveldo objektų stebėsenos	Vadovaujantis Nekilnojamojo kultūros paveldo objektų stebėsenos taisyklėmis,	Kultūros paveldo departamentas prie Kultūros ministerijos,	Savivaldybės biudžeto lėšos		2009	2020	Vykdoma		Kasmet vyko pavienių registre registruotų KPO apžiūra: fiksavimo metu nustatyti KPO būklės

	(monitoringo) vykdymas laiku	patvirtintomis Lietuvos Respublikos kultūros ministro 2005 m. birželio 30 d. įsakymu Nr. ĮV-318, periodiškai vykdomas monitoringas: atliekamas būklės, jos kitimo ir kitimą lemiančių priežasčių stebėjimas, fiksavimas, vertingąsias savybes naikinančių ar žalojančių poveikių vertinimas, apibendrinimas ir prognozavimas. Savalaikiai inicijuotas skubiai tvarkytinų objektų (nepaskelbtų saugomais) paskelbimo saugomais procesas bei taikomos kitos priemonės, stabdančios vertingųjų savybių pažeidimo tikimybę.	Klaipėdos rajono savivaldybės administracijos Architektūros ir teritorijų planavimo skyrius, Priekulės seniūnija							kitimai (obj. fizinė būklė, obj. vertingųjų savybių būklė bei obj. aplinkos būklė), lyginami su ankstesnių apžiūrų metu nekilnojamosios kultūros vertybės pase fiksuotomis būklėmis). Būklės patikrinimo aktai pateikti KPD Klaipėdos skyriui bendram vertinimui, apibendrinimui, prognozavimui. Inicijuotas skubiai tvarkytinų objektų paskelbimo saugomais procesas. KPD dir. 2020-03-25 įsakymu Nr. Į-104 inicijuotas Priekulės dvaro sodybos skelbimas valst. saugomu KPO. Klaipėdos r. sav. adm. direktorius 2019-12-18 įsakymu Nr. AV-2709 inicijavo pašto pastato, Turgaus g. 1, skelbimą sav. saugomu KPO ir Klaipėdos r. sav. tarybos 2020-04-16 sprendimu Nr. T11-115 jis buvo paskelbtas saugomu. Kt. priemonės, stabdančios vertingųjų savybių pažeidimo tikimybę - individualių apsaugos reglam. rengimas: 2019 m. Priekulės laisvės kovų ir tremties istorijos muziejaus individualus apsaugos reglamentas.
--	------------------------------	---	--	--	--	--	--	--	--	---

Nr.	Priemonės pavadinimas	Laukiamų rezultatų aprašymas	Atsakingi vykdytojai (-as)	Finansavimo šaltinis	Deleguota	Įgyvendini mo pradžia	Įgyvendini mo pabaiga	Statusas	Įgyvendinim o data	Rezultato aprašymas
4.2	Kultūra					2009	2020	Įgyvendintos priemonės: 2  Vykdamos priemonės: 2  Nepradėtos vykdyti priemonės: 0 Neįgyvendintos priemonės: 1 Iš viso: 5		
4.2.1	Renovuoti kultūros centrų filialai ir jiems priskirti kultūros namai rajone	Renovuoti kultūros centrai ir jiems priskirtas kultūros namų skaičius, renovuota ir kultūros veiklos poreikiams pritaikyta Priekulės sporto salė	Klaipėdos rajono savivaldybės administracijos Kultūros, sveikatos ir socialinės politikos, Strateginio planavimo ir projektų valdymo skyriai, Priekulės kultūros centras	Kita		2009	2020	Įgyvendinta	2013-12-31	2013 m. atliktas Priekulės kultūros centro kapitalinis remontas. Patalpos pritaikytos kultūros ir sporto veiklai.
4.2.2	Sutvarkyti ir rekonstruoti kultūros statiniai	Restauruotas I. Simonaitytės memorialinis muziejus, plėtojama jo veikla ir įtaka Priekulės kultūriniam gyvenimui; stiprinama Gargždų krašto muziejaus Priekulės politinių kalinių ir tremtinių filialo veikla (didinant finansavimą), sukurtos sąlygos eksponatų kaupimui ir išsaugojimui	Klaipėdos rajono savivaldybės administracijos Architektūros ir teritorijų planavimo, Kultūros, sveikatos ir socialinės politikos, Statybos ir infrastruktūros skyriai, Priekulės seniūnija	Kita		2009	2020	Įgyvendinta		I. Simonaitytės memorialinis muziejus 2018-2019 m. restauruotas pagal projektą „I. Simonaitytės memorialinio muziejaus modernizavimas“ Nr. 05.4.1-CPVA-R-302-31/0005. Įrengta patalpa saugykiai, ženkliai pagerintos eksponatų laikymo sąlygos ekspozicinėse salėse, restauruota dalis eksponatų (baldų). Atliktas remontas Gargždų krašto muziejaus Priekulės

										<p>politinių kalinių ir tremtinių filiale, stiprinama Gargždų krašto muziejaus filialų veikla, kuriant edukacinių užsiėmimų, veiklos pasiūlymus (2020-12-31 duomenys): Laisvės kovų tremties istorijos muziejus – 6 edukacinės temos, 1 NVŠ programa, 1927 lankytojai, pravesta edukacinių užsiėmimų 66, jų dalyvių – 1435. I. Simonaitytės memorialinis muziejus - 562 lankytojai; įvykdyta edukacijų – 11 edukacijų, jų dalyvių – 153.</p>
4.2.3	Sutvarkyti ir rekonstruoti religiniai kultūros paveldo objektai ir jų statiniai	Sutvarkytos ir rekonstruotos bažnyčios, koplyčios, kapinės	Klaipėdos rajono savivaldybės administracijos Architektūros ir teritorijų planavimo, Statybos ir infrastruktūros skyriai	Kita		2012	2020	Vykdoma		<p>2020 m. atlikti koplyčios-mauzoliejaus tvarkybos ir I etapo tvarkomieji statybos darbai: restauruoti pastato pamatai, fasadų akmenų ir plytų mūras, stogo konstrukcija ir mūriniai karnizai, suremontuoti frontonų bokšteliai, pagal ikonografinę medžiagą atkurta mūrinė skliautinė perdanga, įvesta elektra ir priešgaisrinė bei apsaugos signalizacija, įrengta nuogrinda iš lauko akmenų, atkurtas upės apsauginis pylimas, išlygintas žemės paviršius, užsodintas veja. Klaipėdos r. senųjų kapinių tvarkymo darbų 2020-2021 m. programos pagrindu tvarkomos: riteriškojo</p>

										dvaro kapinės; 2017 m. aptvertos I-osios senosios kapinės (Žvejų g.); 2018 m. sutvarkytas visuomenės veikėjo F. P. Šrioderio kapas Priekulės evangelikų liuteronų kapinėse; 2019 m. Sav. ir Priekulės evangelikų liuteronų parapijos lėšomis atlikti Priekulės evangelikų liuteronų bažnyčios restauravimo darbai; 2017 m. Sav. ir Priekulės Šv. A. Paduviečio parapijos lėšomis atlikti Priekulės Šv. A. Paduviečio bažnyčios išorės tvarkymo darbai.
4.2.4	Daugiafunkcio kultūros centro statyba Priekulėje	Įrengtas/pastatytas daugiaviečių kultūros centras	Klaipėdos rajono savivaldybės administracijos Architektūros ir teritorijų planavimo, Kultūros, sveikatos ir socialinės politikos, Statybos ir infrastruktūros skyriai	Kita		2009	2020	Neįgyvendinta		Iš dalies Kultūros paslaugų poreikį užtikrina esamos kultūros įstaigos, kurių būklė buvo gerinama ir bei didinama paslaugų juose įvairovė (pvz. rekonstruotas Priekulės Kultūros centro pastatas, atliktas remontas Gargždų krašto muziejaus Priekulės politinių kalinių ir tremtinių filiale, buvo vykdomi edukaciniai užsiėmimai).
4.2.5	Kultūrinio turizmo programų parengimas	Parengtos bei įgyvendintos kultūrinio turizmo programos	Klaipėdos rajono savivaldybės administracijos Kultūros, sveikatos ir socialinės politikos skyrius, Klaipėdos rajono turizmo	Kita		2009	2020	Vykdoma		Klaipėdos rajono turizmo informacijos centras kartu su filialu, J. Gižo etnografinė sodyba sukūrė 2017 m populiarią edukacinę programą „Žuvies kelias“, 2015 m. įkurta asociacijos „Pamario

			informacijos centras								turizmo klasterio“ veikla. 2021m. Su Valstybės saugomų teritorijų tarnyba bandoma patvirtinti naują lankomą Svencelės ir Kliošių pelkių lankytinus takus. Priekulės seniūnijoje veikia Simonaitytės memorialinis muziejus (po restauracijos atidarytas 2019-11-08), jame vykdomos edukacinės programos. Pradėtas remontuoti nuo 2004 m. iki 2014 m. Laisvės kovų ir tremties muziejus.
--	--	--	----------------------	--	--	--	--	--	--	--	--

## TEIGIAMOS TENDENCIJOS:

Intensyviai vyko darbai kultūros vertybių išsaugojimui/atnaujinimui/naudojimui: atkurta sen. turgaus aikštė; restauruotas I. Simonaitytės memorial. muz., vykdomos kultūrinės/socialinės/edukacinės veiklos jame; atlikti koplyčios tvarkybos ir tvarkomieji statybos darbai; atlikti Šv. A. Paduviečio bažnyčios išorės tvarkymo, Evangelikų liuteronų bažnyčios restauravimo darbai; į KVR įtrauktos 8 kult. vertybės (geležinkelio st. pastatų kompleksas, Lietuvos partizanų užkasimo vieta ir kapai, Priekulės sen. bažnyčios vieta, Priekulės miesto istorinė dalis, Priekulės laisvės kovų ir tremties istorijos muz., Pašto pastatas, Priekulės valsčiaus teismo pastatų kompleksas, Priekulės riteriškojo dvaro kapinės). 2019-2020 m. inicijuotas verting. sav. turinčių pastatų Klaipėdos g. 3, 10 ir Žalgirio g. 2 vertinimas paveldosaugos aspektu. Patvirtintas Priekulės miesto istorinės dalies apsaugos SP (vietovės ir jos apsaugos zonos tvarkymo planas) bei ši region. reikšmingumo KV paskelbta valstybės saugoma.

## NEIGIAMOS TENDENCIJOS:

2019 m. parengus ir Klaipėdos rajono savivaldybės tarybos 2019-11-28 sprendimu Nr. T11-371 patvirtinus Saugomų kultūros paveldo objektų tvarkybos darbų dalinio finansavimo tvarkos aprašą, pagal kurį buvo nustatyta tvarka iš savivaldybės biudžeto lėšų dalinai finansuoti nekilnojamojo kultūros paveldo objektų tvarkybos, apsaugos techninių priemonių įrengimo bei tvarkomuosius statybos darbus ir tokiu būdu skatinti paveldo objektų ir vietovių (Priekulės miesto istorinės dalies) atgaivinimą, neįvyko: nebuvo gauta nei viena paraiška daliniam finansavimui gauti.

Nr.	Priemonės pavadinimas	Laukiamų rezultatų aprašymas	Atsakingi vykdytojai (-as)	Finansavimo šaltinis	Deleguota	Igyvendini mo pradžia	Igyvendini mo pabaiga	Statusas	Igyvendinim o data	Rezultato aprašymas
5	<b>Socialinė aplinka</b>					2009	2020	Igyvendintos priemonės: 1 Vykdamos priemonės: 12 Nepradėtos vykdyti priemonės: 2  Neįgyvendintos priemonės: 0 Iš viso: 15		
5.1	Sportas					2009	2020	Igyvendintos priemonės: 0  Vykdamos priemonės: 3  Nepradėtos vykdyti priemonės: 1 Neįgyvendintos priemonės: 0 Iš viso: 4		
5.1.1	Klaipėdos rajono vaikų ir jaunių sporto mokyklos filialo įkūrimas	Įkurtas Klaipėdos rajono vaikų ir jaunių sporto mokyklos filialas Priekulės mieste su krepšinio, stalo teniso, lengvosios, sunkiosios atletikos sporto šakomis, populiarinamas žirginis sportas	Klaipėdos rajono savivaldybės administracijos Švietimo ir sporto, Strateginio planavimo ir projektų valdymo skyriai, Priekulės seniūnija	Kita		2009	2020	Vykdoma		Klaipėdos rajono vaikų ir jaunių sporto mokykla buvo pervadinta į Gargždų sporto mokyklą, o 2020 m. reorganizuota jungimo būdu ir prijungta prie Klaipėdos rajono savivaldybės biudžetinės įstaigos sporto centro. Reorganizavimo tikslas – optimizuoti sporto paslaugas teikiančių Klaipėdos rajono savivaldybės biudžetinių įstaigų tinklą, jų valdymą ir veiklą, racionaliai ir

										tikslingai naudoti materialinius, finansinius ir specialistų išteklius. BĮ Sporto centre įsteigtas Jojimo trenerio etatas skirtas suaugusiųjų aukštesnio meistriškumo sportininkams ir vaikams (treniruotes lanko 25 vaikai). Priekulės mieste nebuvo įkurtas Klaipėdos rajono vaikų ir jaunių sporto mokyklos filialas, šiai dienai Priekulėje nėra sudarytos sąlygos vykdyti lengvosios, sunkiosios atletikos treniruotes, tačiau įkurta jojimo sporto bazė, kurioje vyksta treniruotės.
5.1.2	Sporto inventoriaus švietimo ir kt. įstaigose sutvarkymas	Sutvarkytas I. Simonaitytės mokyklos sporto aikštynas, įrengtos krepšinio, futbolo dirbtinės dangos aikštelės, teniso kortai, tinklinio aikštelė, dirbtinės dangos bėgimo takai, atnaujinama mokyklos sporto salė; sutvarkyta specialiosios internatinės mokyklos sporto bazė	Klaipėdos rajono savivaldybės administracijos Švietimo ir sporto skyrius, švietimo / ugdymo ir kt. įstaigos, Priekulės seniūnija, Sporto centras	Kita		2009	2020	Vykdoma		Priekulės Ievos Simonaitytės gimnazijos teritorijoje iš SB lėšų įrengta: universali sporto aikštelė, kuri pritaikyta žaisti krepšinį, tinklinį ir futbolą; futbolo dirbtinės dangos aikštelė; paplūdimio tinklinio aikštelė. 2008-2010 m. atlikta mokyklos renovacija – įrengtos sporto salės grindys, išdažytos sienos; 2012 m. pastatytas krepšinio stovas spec. m-klos poreikiams; 2015 m. įrengta universalios dirbtinės dangos futbolo aikštė; 2016 m. įrengta universalios dirbtinės dangos krepšinio, tinklinio



										ir lauko teniso aikštelė; 2016 m. įrengta paplūdimio tinklinio aikštelė. Nesutvarkytas natūralios vejų sporto aikštynas – jo sutvarkymas įtrauktas į ministerijos 2021-2024 m. sporto aikštynų atnaujinimo programą; Spec. mokyklos pastatas su visa teritorija perduotas panaudos pagrindais.
5.1.3	Sporto kompleksų plėtra	Įrengta universali pramogų sporto bazė (baseinas su pirčių kompleksu ir vandens procedūromis, treniruoklių salė, biliardas, kėgliai, kino ir konferencijų salė, uždari teniso kortai, krepšinio salė)	Klaipėdos rajono savivaldybės administracijos Švietimo ir sporto skyrius, Priekulės seniūnija, privatūs asmenys (iniciatoriai)	Kita		2009	2020	Vykdoma		Universali pramogų sporto bazė nėra įrengta, tačiau aktyvaus laisvalaikio reikmėms buvo racionaliai vykdomos priemonės, atnaujinant ir sutvarkant miestelio jau turimą infrastruktūrą: 2016 m. atnaujintos krepšinio ir futbolo aikštelės Priekulėje prie Ievos Simonaitytės gimnazijos; Priekulės m. įrengti lauko treniruokliai, vaikų laisvalaikio praleidimui erdvė (įrengta vaikų žaidimo aikštelė Naujojoje g. 2011 m.). Parengtas Priekulės Vingio parko projektas, atsižvelgiant į projektinius pasiūlymus seniūnija įrengė būtinuosius mažosios architektūros elementus, lauko treniruoklius (2 vnt.), vykdytas trūkstamos infrastruktūros dviračių laikymui (stovų)

										įrengimas. Pagal parengtą Viešųjų erdvių projektą papildomai bus įrengtos naujos sporto erdvės Žalgirio, Naujojoje gatvėse.
5.1.4	Galimybių studijos parengimas golfo aikštynų įrengimui Priekulėje	Parengta pagrindžianti racionalumą ir nustatanti galimas sąlygas Priekulėje ar gretimybėse golfo aikštyno atsiradimui galimybių studija	Klaipėdos rajono savivaldybės administracijos Švietimo ir sporto skyrius, Priekulės seniūnija	Kita		2009	2020	Nepradėta vykdyti		Galimybių studija golfo aikštyno įrengimui nebuvo pradėta rengti neatsiradus iniciatyvoms. Tačiau privačiomis iniciatyvomis yra įrengti teniso kortai Priekulės mieste, kuriantys prielaidas sporto įvairovei ir galimybėms.
5.2	Švietimas					2009	2020	Įgyvendintos priemonės: 1  Vykdomos priemonės: 2  Nepradėtos vykdyti priemonės: 0 Neįgyvendintos priemonės: 0 Iš viso: 3		
5.2.1	Ugdymo kokybės ir paslaugų gerinimas	Atlikta renovacija Priekulės lopšelio-darželio, nuolat atnaujinamas darželio inventoriųs	Klaipėdos rajono savivaldybės administracijos Švietimo ir sporto skyrius, ugdymo įstaiga	Kita		2009	2020	Įgyvendinta	2012-12-20	Pasinaudojus ES struktūrinių fondų parama Priekulės lopšelyje-darželyje renovacija atlikta 2012 metais
5.2.2	Mokyklų lauko stadionų, sporto aikštynų, sporto aikštelių atnaujinimas	Atnaujintų sporto aikštelių, mokyklų stadionų ir sporto aikštynų skaičius	Klaipėdos rajono savivaldybės administracijos Švietimo ir sporto, Kultūros, sveikatos ir socialinės politikos, Statybos ir infrastruktūros skyriai	Kita		2012	2020	Vykdoma		4 erdvės (Priekulės Ievos Simonaitytės gimnazijos teritorijoje įrengta: universali sporto aikštelė, kuri pritaikyta žaisti krepšinį, tinklinį ir futbolą; futbolo dirbtinės dangos aikštelė; plažo tinklinio aikštelė. Naujojoje g.

										įrengta lauko treniruoklių aikštelė). Natūralios vejos sporto aikštno sutvarkymas įtrauktas į ministerijos 2021-2024 m. sporto aikštynų atnaujinimo programą.
5.2.3	Vaikų ir jaunimo laisvalaikio ir užimtumo daugiavfunkcių centrų steigimas	Isteigtas daugiavfunkcis laisvalaikio ir užimtumo centras Priekulėje	Klaipėdos rajono savivaldybės administracijos Švietimo ir sporto, Kultūros, sveikatos ir socialinės politikos skyriai, Priekulės seniūnija, Jaunimo reikalų koordinatorius	Kita		2013	2020	Vykdoma		Gargždų jaunimo erdvės vykdo veiklą Klaipėdos g. 4 patalpoje. Drevernos buvusioje mokykloje veiklą su jaunimu vykdo Gargždų jaunimo centras. Aktyvią veiklą vykdo Šaulių 311 kuopa nuo 1990 m. Bendruomenė „Priekulės ainiai“ aktyvią veiklą vykdo su jaunimu, savanorystės pagrindais. Savivaldybė paskyrė patalpas, kurias 2020-2021 m. remontuoja pagal ES lėšas.
5.3	Socialinė rūpyba, sveikata					2009	2020	Įgyvendintos priemonės: 0  Vykdomos priemonės: 7  Nepradėtos vykdyti priemonės: 1 Neįgyvendintos priemonės: 0 Iš viso: 8		
5.3.1	Socialinių paslaugų infrastruktūros plėtra socialinės	Isteigti dienos centrai, savarankiško gyvenimo, nakvynės namai, vykdomos integruotos	Klaipėdos rajono savivaldybės administracijos Kultūros, sveikatos ir	Kita		2009	2020	Vykdoma		Priekulės socialinių paslaugų centras įrengtas 2003 m. (bendros socialinės paslaugos apima

	rizikos suaugusiems	socialinės ir slaugos paslaugos gyventojų namuose	socialinės politikos skyrius, paramos šeimai centras, Priekulės socialinių paslaugų centras							pagalbą konsultuojant, tarpininkaujant, atstovaujant asmenis, organizuojant transporto paslaugas, sociokultūrinės paslaugas; specialiosios socialinės paslaugos apima socialinių įgūdžių ugdymo ir palaikymo socialinės rizikos šeimų, nepasiturinčių gyventojų šeimų vaikams (vaikų dienos centras), psichosocialinė pagalba, dienos socialinė globa senyvo amžiaus, suaugusiems turintiems negalią asmenims dienos centre, dienos socialinė globa namuose negalią turintiems vaikams, negalią turintiems darbingo amžiaus ir senyvo amžiaus asmenims. Nuo 2017 m. vykdomos integruotos socialinės ir slaugos paslaugos ir gyventojų namuose. Nuo 2011 m. veikia VšĮ slaugos ligoninė “Gyvenimo gija”. Nuo 2012 m. VšĮ „Evės namai“ teikia stacionarinės ir asmeninės globos paslaugų teikimą asmenims, kurie nėra pajėgūs savimi pasirūpinti, nenori gyventi nepriklausomai (išskyrus pagyvenusius ir neįgalius asmenis).
5.3.2	Poreikio bei galimybių	Atlikta poreikių ir galimybių analizė	Klaipėdos rajono savivaldybės	Kita		2012	2020	Vykdoma		Priekulės socialinių paslaugų centre trūksta

	rekonstruoti ir panaudoti šalia Priekulės socialinių paslaugų centro esantį nenaudojamą pastatą socialinių paslaugų teikimui analizės atlikimas		administracijos Kultūros, sveikatos ir socialinės politikos skyrius, Priekulės socialinių paslaugų centras							patalpų vaikų kasdieniniams įgūdžiams ugdyti, užimtumui bei patalpų senyvo amžiaus bei asmenų su negalia poilsiui teikti adresu Naujoji g. 5. Yra pateikta paraiška ES struktūrinių fondų lėšoms gauti Priekulės socialinių paslaugų centro infrastruktūros plėtrai (Nr. 08.1.1-CPVA-R-407-31-0005). 2020 m. Priekulės socialinių paslaugų centrui buvo perduotos patalpos plėtrai Klaipėdos g. 6 - III aukštas, šiuo metu vykdomas projektas dėl remonto darbų. VšĮ „Evės namai“ išsinuomojo patalpas adresu Žalgirio g. 2, 4 - dabar veikia senjorų namai pastate Nr. 4, planuojama plėtra.
5.3.3	Visų poreikių gyventojams aplinkos pritaikymas (žmonėms su negalia, mažiems ir vyresnio amžiaus ir ribotų judėjimo galimybių gyventojams)	Visuomeniniai objektai, teritorijos pritaikytos žmonėms, turintiems specialiuosius poreikius (SPTŽ)	Klaipėdos rajono savivaldybės administracijos Kultūros, sveikatos ir socialinės politikos, Statybos ir infrastruktūros skyriai, privatūs asmenys (savininkai/valdytojai, iniciatoriai)	Kita		2009	2020	Vykdoma		Erdvių pritaikymas specialiuosius poreikius turintiems asmenims yra nuolat vykdomas ir tęstinis procesas. Šiuo metu vykdomas Priekulės m. gatvių ir viešųjų erdvių sutvarkymo projektai, juos baigus 2021 m. šaligatviai ir erdvės bus pritaikytos neįgaliesiems. Savivaldybės lėšomis įrengti liftai neįgaliesiems pastate Turgaus g. 1., Turgaus g. 6. Seniūnija vykdo mažos vertės

										pirkimą ir prie seniūnijos prieigų įrengė pandusą neįgaliesiems. Pandusai įrengti prie PSPC, Priekulės KC, Ievos Simonaitytės memorialinio muziejaus, ikimokyklinės įstaigos, gimnazijos, maitinimo įstaigų, parduotuvių, prekybos centrų.
5.3.4	Atitinkamoms tikslinėms grupėms mažų socialinių paslaugų centrų steigimas mažesnėse seniūnijose (įskaitant Priekulę)	Įsteigti 2 maži socialinių paslaugų centrai arba veikiančių įstaigų filialai, kurių tikslinės grupės – senyvi, suaugę neįgalūs asmenys, socialinės rizikos šeimų vaikai ir socialinės rizikos šeimos, teikiamos bendrosios, sociokultūrinės ir socialinių įgūdžių ugdymo paslaugos Priekulės mieste	Klaipėdos rajono savivaldybės administracijos Kultūros, sveikatos ir socialinės politikos skyrius, Priekulės seniūnija, Priekulės socialinių paslaugų centras	Kita		2014	2020	Vykdoma		VšĮ „Evės namai“ teikia stacionarinės ir asmeninės globos paslaugas asmenims, kurie nepajėgūs visiškai savimi pasirūpinti ar kurie nenori gyventi nepriklausomai (išskyrus pagyvenusius ir neįgalius asmenis). Yra įsteigta 12 vietų Žalgirio g. 4 pastate, pagal projektą bus remontuojamas pastatas Žalgirio g. 2 ir papildomai steigiama ne mažiau nei 20 vietų.
5.3.5	Trumpalaikių socialinės globos („atokvėpio“) paslaugų teikimo inicijavimas	Šeimų, kurioms teikiamos trumpalaikės socialinės globos paslaugos, prižiūrintiems vyresnio amžiaus, neįgalius asmenis, skaičius Priekulės mieste	Klaipėdos rajono savivaldybės administracijos Kultūros, sveikatos ir socialinės politikos skyrius, Priekulės socialinių paslaugų centras	Kita		2009	2020	Nepradėta vykdyti		Klaipėdos rajono plėtros iki 2020 m. strateginio plano vykdymo ataskaitų pateikiamais duomenimis, asmenų, kuriems buvo teikiama, reikėjo teikti šią paslaugą, nebuvo.
5.3.6	Transporto paslaugų teikimo neįgalųjų žmonių poreikiams tenkinti optimizavimas	Užtikrinti žmonių su negalia transportavimo poreikiai	Klaipėdos rajono savivaldybės administracijos Kultūros, sveikatos ir socialinės politikos skyrius, Priekulės	Kita		2009	2020	Vykdoma		Tai yra tęstinumo principu paremta priemonė. Klaipėdos rajono plėtros iki 2020 m. strateginio plano vykdymo ataskaitų pateikiamais duomenimis,

	bei plėtra		socialinių paslaugų centras							tam, kad būtų užtikrinamas poreikis ir nuolat gerinamos paslaugos, 2017 m. Priekulės SPC įsigijo (ES lėšų pagalba) transporto priemones (2 lengvuosius automobilius) integraliai pagalbai teikti.
5.3.7	Pirminės sveikatos priežiūros paslaugų optimizavimas ir nuolatinis gerinimas	Modernizuotas/atnaujintas Pirminės sveikatos centras, nuolat gerinamos teikiamos pirminės sveikatos priežiūros paslaugos, atnaujintas medicinos inventorių, didinama paslaugų įvairovė	Klaipėdos rajono savivaldybės administracijos Kultūros, sveikatos ir socialinės politikos, Statybos ir infrastruktūros skyriai, Priekulės pirminis sveikatos priežiūros centras	Kita		2009	2020	Vykdoma		Patalpų atnaujinimo darbai vykdomi pagal poreikį ir finansines galimybes. Pirminės asmens sveikatos priežiūros veiklos efektyvumo didinimui ir paslaugų gerinimui buvo įgyvendinamas Klaipėdos rajono Priekulės pirminės sveikatos priežiūros centro (toliau – Priekulės PSC) projektas - teikta paraiška (Nr. 08.1.3-CPVA-R-609-31-0005) ES finansavimui gauti. Tikslas – pagerinti pirminės asmens sveikatos priežiūros paslaugų prieinamumą ir kokybę, įsigyjant medicininę ir kitą įrangą, tikslinę transporto priemonę, reikalingą vaikų ligų ir vyresnio amžiaus asmenų ligų profilaktikai, prevencijai, ankstyvajai diagnostikai. Projekto metu atnaujinama įstaigos infrastruktūra: įsigyjama medicininė ir kita įrangą, taip pat tikslinę transporto priemonę, reikalingą pirminės ambulatorinės asmens sveikatos priežiūros paslaugų

										teikimui pacientų namuose.
5.3.8	Aplinkos triukšmo neigiamo poveikio gyventojams mažinimas	Kliošių miško parkas paskelbtas tyliąja zona, nustatytos ir įgyvendintos priemonės tyliosios zonos funkcionavimui	Klaipėdos rajono savivaldybės administracijos Architektūros ir teritorijų planavimo, Kultūros, sveikatos ir socialinės politikos, Statybos ir infrastruktūros skyriai, Priekulės seniūnija	Valstybės biudžeto lėšos		2009	2020	Vykdoma		Atlikus triukšmo monitoringą Klaipėdos rajono savivaldybės teritorijoje (aplinkos monitoringo programa 2011–2015 metams), Vingio parko miškingoji dalis yra Tylioji zona. Triukšmo monitoringo 2018-2020 metų vykdymo metu Vingio parke (parko teritorija – tylioji zona) nustatytos triukšmo lygio maksimalios vertės nesiekė ribinės vertės ir neviršijo higienos normų (HN 33:2011) reikalavimų. Formuojamas Kliošių parko sklypas ir vyksta diskusijos dėl pritaikymo pažinimui, poilsiui, rekreacijai.

## TEIGIAMOS TENDENCIJOS:

Įgyvendintos priemonės sporto šakų įvairovės didinimui, kokybinėms sąlygoms (sudarytos galimybės vykti jojimo, futbolo, krepšinio, lauko tinklinio, teniso treniruotėms, įrengti lauko treniruokliai). Pagal vykdomą viešųjų erdvių tvarkymo projektą įrengiamos naujos sporto erdvės Žalgirio, Naujojoje g. Vykdytos/vykdomos ugdymo ir švietimo įstaigų modernizavimo priemonės: atlikta Priekulės lopšelio-darželio renovacija, Priekulės I. Simonaitytės gimnazijoje: įrengta universali sporto aikštelė (krepšiniui, tinkliniui, futbolui), I. Simonaitytės gimnazijos spec. ugdymo skyriuje (Klaipėdos g. 6) vykdomi remonto darbai vaikų dienos centro plėtrai, prieinamumui ir paslaugų gerinimui (didesnės patalpos, vaikams su negalia pritaikytas centras, 2021 m. pab. sudarytos sąlygos didesniai vaikų skaičiui). Vykdomi viešųjų erdvių pritaikymo spec. poreikius turintiems asmenims projektai (šaligatviai bei kitos erdvės pritaikomos žmonėms su negalia ir spec. poreikius susisiekimui turintiems asmenims).

## NEIGIAMOS TENDENCIJOS:

-



Nr.	Priemonės pavadinimas	Laukiamų rezultatų aprašymas	Atsakingi vykdytojai (-as)	Finansavimo šaltinis	Deleguota	Igyvendini mo pradžia	Igyvendini mo pabaiga	Statusas	Igyvendinim o data	Rezultato aprašymas
6	<b>Rekreacija ir turizmas</b>					2009	2020	Igyvendintos priemonės: 0 Vykdomos priemonės: 6 Nepradėtos vykdyti priemonės: 0  Neįgyvendintos priemonės: 0 Iš viso: 6		
6.1	Rekreacija					2009	2020	Igyvendintos priemonės: 0  Vykdomos priemonės: 3  Nepradėtos vykdyti priemonės: 0 Neįgyvendintos priemonės: 0 Iš viso: 3		
6.1.1	Priekulės gamtinių išteklių pritaikymas rekreacijai	Parengtas Minijos upės krantotvarkos priemonių planas, galimybių studija ir/ar detalusis prieplaukos įrengimo Minijos upės pakrantėje planas	Klaipėdos rajono savivaldybės administracijos Architektūros ir teritorijų planavimo, Statybos ir infrastruktūros skyriai, Priekulės seniūnija	Kita		2009	2020	Vykdoma		Parengtas Vingio parko specialusis planas, ir techninis projektas. Priekulės miesto Vingio parko sutvarkymo techniniame projekte numatyta vieta baidarių sustojimui. Vingio parko teritorijoje numatytos trumpo sustojimo poilsio zonų įrengimas: laužavietės, suoliukai, supynės.
6.1.2	Laisvalaikio praleidimo,	Įrengtas paplūdimys prie Minijos upės Priekulėje,	Klaipėdos rajono savivaldybės	Kita		2009	2020	Vykdoma		2019 m. Priekulės sen. parengta paplūdimių ir

	poilsio infrastruktūros zonų plėtra	Kliošių miško parkas priskirtas rekreaciniams miškams, įrengtos maudyklos	administracijos Architektūros ir teritorijų planavimo, Statybos ir infrastruktūros skyriai, Priekulės seniūnija							maudyklų įrengimo galimybių studija (patvirtinta 2019 m. gruodžio 19 d. Klaipėdos rajono savivaldybės tarybos sprendimu Nr. T11-405 „Dėl Paplūdimių ir jų maudyklų įrengimo Klaipėdos rajone galimybių studijos patvirtinimo“). Paplūdimių (maudyklų) įrengimas numatytas 5 vietose: trys iš jų miesto prieigose prie Minijos pakrantės. 2020 m. pagaminti įrenginiai: 3 persirengimo kabinos, 3 suoliukai, 6 šiukšliadėžė, 2 informaciniai standai, 3 gultai. Pagal Priekulės viešųjų erdvių projektą bus įkurtos laisvalaikio, poilsio, sporto erdvės (Žalgirio, Naujoji, Klaipėdos, Turgaus gatvėse).
6.1.3	Šunų vedžiojimo aikštelės Priekulės mieste įrengimas	Įrengta ir miesto gyventojų augintiniams pritaikyta aikštelė	Klaipėdos rajono savivaldybės administracijos Architektūros ir teritorijų planavimo, Statybos ir infrastruktūros skyriai, Priekulės seniūnija	Kita		2009	2020	Vykdoma		Šiuo metu vykdomas projektas (sąrašo numeris: 08.2.1-CPVA-R-908-31) „Priekulės miesto atvirų viešųjų erdvių tvarkymas“. Vienoje iš erdvių Žalgirio g. bus įrengta šunų aikštelė. Darbų pabaiga numatoma 2021 m. IV ketv.
6.2	Turizmas					2009	2020	Įgyvendintos priemonės: 0 Vykdomos priemonės: 3		

								Nepradėtos vykdyti priemonės: 0 Neįgyvendintos priemonės: 0 Iš viso: 3		
6.2.1	Komercinių bei paslaugų objektų turizmui ir krašto pažinimui optimizavimas ir plėtra Priekulėje	Nauji komercinės paskirties, paslaugų objektai. Įgyvendinta racionali, nukreipta į Priekulės turistinių išteklių išsidėstymą komercinių ir paslaugų objektų plėtra: miesto centre sutelkta didžioji dalis turizmo paslaugų infrastruktūros (apgyvendinimo, maitinimo įstaigos, suvenyrų parduotuvės, turizmo informacinis centras, pakelės infrastruktūros objektai)	Priekulės seniūnija, privatus asmenys (iniciatoriai)	Kita		2009	2020	Vykdoma		Įrengti 2 prekybos centrai, 2 maitinimo ir nakvynės paslaugų objektai, įrengti bendruomenių namai. Komercinių ir paslaugų objektų plėtra vykdoma nuosekliai: didžioji dalis turizmo paslaugų infrastruktūros (apgyvendinimo, maitinimo įstaigos, suvenyrų parduotuvės) telkiama miesto centre. Taip pat buvo teiktas siūlymas įsteigti Turizmo informacijos centrą buvusio pašto patalpoje Turgaus g. 1.
6.2.2	Informacinių priemonių turizmui plėtra	Įsteigtas turizmo informacijos centras (filialas) Priekulėje, įrengti informaciniai kelio ženklai, nukreipiantys į lankytinus objektus, vykdoma informacinių priemonių ir rinkodaros apie ekskursijų/pramogų veiklas plėtra	Priekulės seniūnija, Klaipėdos rajono turizmo informacijos centras	Valstybės biudžeto lėšos		2009	2020	Vykdoma		2020 m. įrengti informaciniai kelio ženklai, nukreipiantys į lankytinus objektus, ženklo Nr. 637,638, įmontuotos dekoratyvios rodyklės su nuorodomis į objektą, įrengti informaciniai stendai prie lankytinų objektų.(projektą kuravo strateginis skyrius). Turizmo informacijos centras – Drevernoje.
6.2.3	Privačių iniciatyvų skatinimas vykdam turizmo	Įrengtų sodybų, kitų turistų apgyvendinimo, maitinimo, pramogas teikiančių, suvenyrų	Klaipėdos rajono turizmo informacijos centras, privatus asmenys	Kita		2009	2020	Vykdoma		Privačiomis iniciatyvomis Priekulės mieste ir artimiausioje miesto aplinkoje yra įrengtų

	objektų plėtrą	gamyba užsiimančių įstaigų skaičius, nukreipto į turizmą ekologinio ūkininkavimo veiklą teikiančių turizmo objektų skaičius	(iniciatoriai)							apgyvendinimo, maitinimo, pramogas teikiančių objektų, tarpe jų ir pritaikytų turizmui ir rekreacijai kultūros vertybių registre registruotų objektų – Priekulės dvaro sodyba. KPD direktoriaus 2020-03-25 įsakymu Nr. I-104 inicijavo Priekulės dvaro sodybą (u. k. KVR 245) skelbti valstybės saugomu kultūros paveldo objektu.
--	----------------	---	----------------	--	--	--	--	--	--	---

#### TEIGIAMOS TENDENCIJOS:

Nuosekliai, pagal poreikį vyko turizmui, rekreacijai reikiamų objektų plėtra: privačiomis iniciatyvomis mieste atsirado 2 apgyvendinimo ir maitinimo, prekybos paslaugų objektai pramogas teikiantys objektai (tarpe jų ir pritaikytų turizmui ir rekreacijai kultūros vertybių registre registruotų objektų – Priekulės dvaro sodyba). Didžioji dalis turizmo ir rekreacijos objektų racionaliai yra sutelkta miestą reprezentuojančiame centre arba gretimose aplinkoje. Planingai vykdomi informacinių kelio ženklų, nukreipiančių į lankytinus objektus, įrengimo darbai.

#### NEIGIAMOS TENDENCIJOS:

Užsitęsęs paplūdimių bei Vingio parko sutvarkymo procesas: šiai dienai yra parengtas Vingio parko specialusis planas bei techninis projektas, paplūdimių įrengimo galimybių studija. Atsižvelgiant į projektinius pasiūlymus yra atlikti smulkieji darbai: įrengti būtinieji mažosios architektūros elementai, lauko treniruokliai, vykdytas trūkstamos infrastruktūros dviračių laikymui (stovų) įrengimas, tačiau Vingio parko projektas dar nėra įgyvendintas pilnumoje.

Nr.	Priemonės pavadinimas	Laukiamų rezultatų aprašymas	Atsakingi vykdytojai (-as)	Finansavimo šaltinis	Deleguota	Igyvendini mo pradžia	Igyvendini mo pabaiga	Statusas	Igyvendinim o data	Rezultato aprašymas
7	<b>Susisiekimo infrastruktūra</b>					2009	2020	Igyvendintos priemonės: 0 Vykdamos priemonės: 6 Nepradėtos vykdyti priemonės: 0  Neįgyvendintos priemonės: 1 Iš viso: 7		
7.1	Susisiekimo automobiliais infrastruktūros gerinimas ir plėtra					2009	2020	Igyvendintos priemonės: 0  Vykdamos priemonės: 3  Nepradėtos vykdyti priemonės: 0 Neįgyvendintos priemonės: 0 Iš viso: 3		
7.1.1	Miesto susisiekimo sistemos elementų gerinimas	Užtikrintas gatvių tinklo ir jo parametrų atitikimas bendruoju planu priskirtoms kategorijoms: Klaipėdos g., Pamario g., Žvejų g., Žalgirio g. – B2 kategorijos gatvės; Minijos g., Pievų g. – C1 kategorijos gatvės; Vingio g., Turgaus g., Liepų g., Geležinkelio stoties g., Naujoji g., dalis Pušų g. – C2 kategorijos gatvės	Klaipėdos rajono savivaldybės administracijos Statybos ir infrastruktūros skyrius	Kita		2009	2020	Vykdoma		Savivaldybė kartu su VĮ Lietuvos automobilių kelių direkcija (LAKD) atlieka Klaipėdos ir Žalgirio gatvių rekonstrukciją. Darbus užbaigimas numatomas 2021 m.

7.1.2	Esamų miesto gatvių (jų atkarpų) plėtra	Sujungta Liepų gatvė su Turgaus gatve (įrengtas C2 kategorijos Liepų g. tęsinys)	Klaipėdos rajono savivaldybės administracijos Architektūros ir teritorijų planavimo, Statybos ir infrastruktūros skyriai	Savivaldybės biudžeto lėšos		2009	2020	Vykdoma		Parengtas Teritorijos dalies tarp Liepų ir Turgaus g. Priekulės mieste detalusis planas, gatvės įrengimui suformuotas sklypas (unikalus Nr. 4400-2952-9248 – regia.lt), tačiau gatvės plėtrai Klaipėdos rajono savivaldybės strateginiame plane nebuvo numatomos lėšos šių darbų įgyvendinimui.
7.1.3	Miesto susisiekimo plėtros perspektyvai dokumentų parengimas	Parengtas Priekulės miesto susisiekimo infrastruktūros plėtros specialusis planas	Klaipėdos rajono savivaldybės administracijos Architektūros ir teritorijų planavimo skyrius	Savivaldybės biudžeto lėšos		2009	2020	Vykdoma		Priekulės miesto susisiekimo sistemos plėtros perspektyvą numato Klaipėdos rajono savivaldybės ilgalaikis susisiekimo infrastruktūros objektų vystymo planas iki 2025 metų, patvirtintas Klaipėdos rajono savivaldybės tarybos 2019 m. lapkričio 28 d. sprendimu Nr. T11-355. Kelių transporto modernizavimo ir plėtros priemonėse, numatomose įgyvendinti iki 2025 metų, Priekulės miestas patenka į prioritetinę teritoriją gatvių ir kelių tvarkymui, prioritetu tvarkant gatves (kelius), formuojančius tiesioginį Savivaldybės visuomeninių objektų (kultūros namų, vaikų darželių, mokyklų, bažnyčių ir kt.) pasiekiamumą bei tuos, kuriuose yra nutiesti inžineriniai tinklai

										(vandentiekio, nuotekų šalinimo, elektros, ryšių ir kiti tinklai).
7.2	Susisiekimo bevarikliu transportu ir pėsčiomis infrastruktūros gerinimas ir plėtra					2009	2020	Įgyvendintos priemonės: 0  Vykdamos priemonės: 3  Nepradėtos vykdyti priemonės: 0 Neįgyvendintos priemonės: 1 Iš viso: 4		
7.2.1	Dviračių tinklo įrengimas ir plėtra rekreacijai ir kasdienių kelionių reikmėms	Sutvarkyti miesto teritoriją kertančių dviračių trasų (Pajūrio kelio – Vakarų Lietuvos turistinė trasa) infrastruktūrą: įrengti dviračių takus	Klaipėdos rajono savivaldybės administracijos Statybos ir infrastruktūros skyrius	Kita		2009	2020	Vykdoma		Dviračių trasos yra nužymėtos, tačiau dviračių takai, sujungiantys dviračių turizmo trasas, Priekulės mieste nėra įrengti. 2019 m. buvo rengiami techniniai projektai naujų pėsčiųjų bei dviračių takų įrengimui palei Klaipėdos ir Žalgirio gatves. Šie dviračių takai sujungs visas Priekulės mieste atnaujinamas viešąsias erdves, taip pat ir užtikrins trasų pasiekiamumą dviračių transportu. Bendrojo plano siūlymai dviračių naudojimui buvo bendro pobūdžio: bendruoju planu nebuvo identifikuotos ir/ar įvardintos gatvės ir/arba aplinkybės, kuomet turėtų būti įrengiami dviračių takai, kokiomis aplinkybėmis dviračių eismas turėtų vykti mieste.

7.2.2	Esamos pėsčiųjų infrastruktūros gerinimas	Atnaujinti pėsčiųjų takai Klaipėdos g.	Klaipėdos rajono savivaldybės administracijos Statybos ir infrastruktūros skyrius, Priekulės seniūnija	Kita		2009	2020	Vykdoma		Savivaldybė kartu su VĮ Lietuvos kelių direkcija (LAKD) atlieka Klaipėdos ir Žalgirio gatvių rekonstrukciją, kurios metu yra atnaujinami ir įrengiami nauji pėsčiųjų takai. Yra parengtas techninis projektas. Šiuo metu vykdomi įrengimo darbai, kuriuos numatoma užbaigti 2021 m.
7.2.3	Pėsčiųjų infrastruktūros plėtra	Įrengtas šaligatvis Turgaus, Slėnio, Pamario, Amatų, Žalgirio, Minijos, Parko, Sodų, Pušų gatvėse	Klaipėdos rajono savivaldybės administracijos Statybos ir infrastruktūros skyrius, Priekulės seniūnija	Kita		2009	2020	Vykdoma		Atnaujinta Turgaus aikštė ir susisiekimo pėsčiomis komunikacijos joje (2013 m.). Šaligatviai yra įrengti ir atnaujinti kitose nei bendrajame plane numatytose gatvėse: Naujojoje g. (2019 m.) ir Vingio g. (2020-2021 m.), yra nebaigti apželdinimo, apšvietimo įrengimo darbai. Taip pat šaligatviai yra atnaujinti Pamarių g. (atkarpa iki geležinkelio pervažos (viena pusė)), Turgaus g. Žalgirio g. šaligatviai įrengiami vykdant Klaipėdos ir Žalgirio gatvių rekonstrukcijos projektą.



7.2.4	Susisiekimo tinklo perorganizavimas	Perskirstytos eismo dalyvių prioritetinės eismo sąlygos – dalyje gatvių prioritetinės eismo sąlygos suteiktos dviračių naudotojams bei pėstiesiems, pritaikytos aktyviam gyventojų poilsiui ir kasdienėms susisiekimo reikmėms	Klaipėdos rajono savivaldybės administracijos Statybos ir infrastruktūros skyrius, Priekulės seniūnija	Kita		2009	2020	Neįgyvendinta		Susisiekimo tinklo perorganizavimas kitiems eismo dalyviams neįvyko. Bendrojo plano sprendinys ir priemonės buvo bendro pobūdžio (įvardinta tik kaip darnaus vystymuisi reikalinga priemonė): bendruoju planu nebuvo identifikuotos ir įvardintos gatvės ir/arba aplinkybės, kuomet turėtų būti vykdomas gatvių erdvių ir prioritetų eismui perskirstymas (humanizavimas).
-------	-------------------------------------	--	--	------	--	------	------	---------------	--	--

## TEIGIAMOS TENDENCIJOS:

Įgyvendinamos susisiekimo infrastruktūros gerinimo priemonės visiems eismo dalyviams pagrindinėje miesto funkcinėje ašyje: vykdoma Klaipėdos ir Žalgirio gatvių rekonstrukcija, kurios metu bus įrengtas pėsčiųjų-dviračių takas, vyko pėsčiųjų susisiekimo infrastruktūros gerinimo darbai viešosiose erdvėse: Turgaus aikštėje, Naujojoje, Vingio, Pamarių ir Turgaus gatvėse.

## NEIGIAMOS TENDENCIJOS:

Lėtai vyksta būtiniosios infrastruktūros plėtros darbai dviračių transporto naudojimo skatinimui – trūksta įrengtų dviračių takų pagrindinėse miesto funkcinėse ašyse, kurios generuoja didžiausius transporto eismo intensyvumo rodiklius mieste ir kuriose dviračių eismas bendrame sraute yra nesaugus arba negali būti vykdomas dėl gatvei priskirtos kategorijos (atliekamos funkcijos). Priekulės miesto pasiekiamumas dviračių transportu šiai dienai galimas tik šiaurės-vakarų kryptimi, ir saugiai nėra pasiekiamas iš arčiau esančių gyvenamųjų vietovių, pvz. Drukių, Gropiškių k.: bendrajame plane užprogramuota Žvejų ir Pamarių g. B kategorijos gatvių statusas, šios kategorijos gatvėse dviračių eismas bendrame sraute nėra galimas.

Nr.	Priemonės pavadinimas	Laukiamų rezultatų aprašymas	Atsakingi vykdytojai (-as)	Finansavimo šaltinis	Deleguota	Igyvendini mo pradžia	Igyvendini mo pabaiga	Statusas	Igyvendinim o data	Rezultato aprašymas
8	<b>Inžinerinė infrastruktūra</b>					2009	2020	Igyvendintos priemonės: 4 Vykdomos priemonės: 6 Nepradėtos vykdyti priemonės: 2  Neįgyvendintos priemonės: 0 Iš viso: 12		
8.1	Vandens tiekimas ir nuotekų tvarkymas					2009	2020	Igyvendintos priemonės: 2  Vykdomos priemonės: 2  Nepradėtos vykdyti priemonės: 0 Neįgyvendintos priemonės: 0 Iš viso: 4		
8.1.1	Vandens tiekimo tinklų sistemos plėtra	Įrengti vandens tiekimo tinklai: Žalgirio g. (prijungiant Stragnų II kaimą); Klaipėdos g. (prijungiant esamą pramonės įmonę); Geležinkelio stoties g.; Vingio, Lietuvininkų, Amatų, Naujojoje g., Pušų, Slėnio, Turgaus g., Žvejų g. atkarpoje bei Pamarių g. (priklausomai nuo jos plėtros), senajame miesto vienbučių gyvenamųjų namų kvartale. Įgyvendintų naujų	Klaipėdos rajono savivaldybės administracijos Statybos ir infrastruktūros skyrius, Viešojo vandens tiekėjas	Kita		2009	2020	Igyvendinta	2019-08-13	Vingio g. palikti esami vandentiekio tinklai (VT), todėl šioje gatvėje nauji nebuvo kloti. Vandentiekio ir buitinių nuotekų tinklų statyba (toliau VT ir BNT), Stragnų II k. prijungiant prie Priekulės m. centralizuotų tinklų, buvo užbaigta 2009-08-25. Klaipėdos, Geležinkelio stoties, Lietuvininkų, Amatų, Naujosios, Pušų, Slėnio, Turgaus, Žvejų g. ir Pamarių, Liepų g., Priekulės II k. nuo

		projektų skaičius pagal parengtą Klaipėdos rajono vandens tiekimo ir nuotekų tvarkymo infrastruktūros plėtros specialųjį planą								<p>Naujosios link Dvaro g., Pamarių g. dalyje, Pievų g. VT ir BNT statyba Priekulėje užbaigta 2009-09-01.</p> <p>Gyvenamųjų namų VT ir BNT statyba Priekulėje užbaigta 2011-08-26.</p> <p>VT statyba nuo Klaipėdos m. ribos iki Žirgų g. Priekulės m. su atšakomis į Mickų, Dituvos, Kuodžių k. užbaigta 2015-11-12.</p> <p>VT ir BNT statyba Turgaus g. 9A užbaigta 2017-05-31.</p> <p>VT ir BNT plėtra Minijos ir Parko g. Priekulės m., užbaigta 2019-08-13.</p> <p>BNT statyba Naujosios g. 12, Priekulės m., užbaigta 2020-05-25.</p> <p>BNT statyba Priekulės m., Gropiškės k., užbaigta 2020-09-14.</p>
8.1.2	Nuotekų surinkimo tinklų sistemos plėtra	Įrengti nuotekų surinkimo tinklai: senuosiuose gyvenamųjų namų kvartaluose, esančiuose prie Vingio, Amatų, Lietuvininkų, Naujosios, Pušų, Žalgirio gatvių	Klaipėdos rajono savivaldybės administracijos Statybos ir infrastruktūros skyrius, Viešojo vandens tiekėjas	Kita		2009	2020	Įgyvendinta	2020-09-14	<p>Lietuvininkų, Amatų, Naujosios, Pušų, Slėnio, Turgaus, Žvejų g. ir Pamarių, Liepų g., Priekulės II k. nuo Naujosios link Dvaro g., Pamarių g. dalyje, Pievų g. VT ir BNT statyba Priekulėje užbaigta 2009-09-01.</p> <p>Buitinių nuotekų tinklų (BNT) statyba Klaipėdos r. sav. Priekulėje Klaipėdos ir Žirgų g. užbaigta 2011-01-24.</p> <p>BNT statyba Klaipėdos r.</p>

										sav. Priekulėje Turgaus g. užbaigta 2011-01-25. Gyvenamųjų namų VT ir BNT statyba Priekulėje užbaigta 2011-08-26. VT ir BNT statyba Turgaus g. 9A užbaigta 2017-05-31. VT ir BNT plėtra Minijos ir Parko g. Priekulės m., užbaigta 2019-08-13. BNT statyba Naujosios g. 12, Priekulės m., užbaigta 2020-05-25. BNT statyba Priekulės m., Gropiškės k., užbaigta 2020-09-14.
8.1.3	Paviršinio vandens (lietaus) nuotekų surinkimo tinklų kokybės gerinimas ir plėtra	Parengti vandens tiekimo ir nuotekų tvarkymo įrengimui teritorijų planavimo dokumentai, techniniai projektai. Įgyvendinti esamų lietaus nuotekų tinklų renovacijos darbai, įgyvendinta tinklų plėtra	Klaipėdos rajono savivaldybės administracijos Architektūros ir teritorijų planavimo, Statybos ir infrastruktūros skyriai	Kita		2009	2020	Vykdoma		Parengtas Priekulės miesto paviršinių (lietaus) nuotekų tvarkymo specialusis planas, patvirtintas Klaipėdos rajono savivaldybės tarybos 2012-05-31 sprendimu Nr. T11-364. Parengtas techninis projektas: Nuotekų šalinimo tinklų, nuo Klaipėdos g. 14 iki Priekulės m. Naujosios g. ir Sodų g. sankryžos, Priekulė, statybos, remonto, rekonstravimo projektas. Darbai pagal projektą neparengti dėl lėšų trūkumo
8.1.4	Priešgaisrinės vandentiekio sistemos plėtra	Mieste įrengta priešgaisrinė vandentiekio sistema, atitinkanti visus jai keliamus reikalavimus	Klaipėdos rajono savivaldybės administracijos Statybos ir infrastruktūros	Kita		2009	2020	Vykdoma		Priešgaisrinio vandentiekio plėtros darbai vykdomi fragmentiškai, pavieniuose objektuose: pvz. 2020 m. atliekant koplyčios-mauzoliejaus tvarkybos ir I

			skyrius							etapo tvarkomuosius statybos darbus, jų metu buvo restauruojamas pastatas bei įvesta priešgaisrinė sistema. Šiai dienai trūksta šios infrastruktūros plėtros krypčių miesto teritorijoje: parengtas ir 2016-08-18 patvirtintas Klaipėdos rajono vandens tiekimo ir nuotekų tvarkymo specialusis planas nenustatė konkrečių sprendinių gaisrinio sistemos vandentiekio plėtrai Priekulės mieste.
8.2	Atliekų tvarkymas					2009	2020	Įgyvendintos priemonės: 0  Vykdamos priemonės: 2  Nepradėtos vykdyti priemonės: 0 Neįgyvendintos priemonės: 0 Iš viso: 2		
8.2.1	Numatytos aiškos, atitinkančios aplinkos apsaugos reikalavimus, priemonės atliekų tvarkymui mieste ir jo aplinkoje	Parengtas ir patvirtintas Priekulės miesto atliekų tvarkymo priemonių planas įrengtas pakankamas, tenkinantis miesto poreikius komunalinių atliekų surinkimo aikštelių skaičius.	Klaipėdos rajono savivaldybės administracijos Žemės ūkio ir aplinkosaugos skyrius, VšĮ „Gargždų švara“	Kita		2009	2020	Vykdoma		Nuo 2016 m. vykdomas projektas „Rūšiuojamojo atliekų surinkimo plėtra Klaipėdos rajone“, įrengta 10 pusiau požeminių atliekų surinkimo aikštelių, su galimybe rūšiuoti pakuotes, stiklą ir popierių, projektuojama ir 2022 m. bus įrengta didelių gabaritų atliekų surinkimo aikštelė Kuodžių kaime, Priekulės sen. Dalinami kompostavimo

										konteineriai.
8.2.2	Mieste vykdomas atliekų rūšiavimas, centralizuotas pavojingų atliekų išvežimas	Įrengtos atliekų rūšiavimui aikštelės, užtikrinamas rūšiuojamų, pavojingų atliekų (prie kurių priskiriamos stambiagabaritės, elektronikos atliekos, pavojingos buitinės atliekos, panaudotos padangos) atliekų tinkamas centralizuotas išvežimas	Klaipėdos rajono savivaldybės administracijos Žemės ūkio ir aplinkosaugos skyrius, VšĮ „Gargždų švara“	Kita		2009	2020	Vykdoma		Įrengtos 2 didelių gabaritų atliekų surinkimo aikštelės Klaipėdos rajone, projektuojama ir bus įrengta Kuodžiuose, į kurią Priekulės gyventojai galės pristatyti atliekas patys (3 km nuo Priekulės m.), didelių gabaritų atliekos surenkamos ir išvežamos pagal seniūnų paraiškas. Apvažiavimo būdu renkamos žaliosios atliekos.
8.3	Šilumos ūkis					2009	2020	Įgyvendintos priemonės: 0  Vykdomos priemonės: 0  Nepradėtos vykdyti priemonės: 1 Neįgyvendintos priemonės: 0 Iš viso: 1		
8.3.1	Šilumos ūkio plėtrą numatančių teritorijų planavimo dokumentų parengimas	Parengtas specialusis planas, numatantis šilumos ūkio plėtros perspektyvą mieste	Klaipėdos rajono savivaldybės administracijos Architektūros ir teritorijų planavimo skyrius, šilumos tiekėjas	Kita		2009	2020	Nepradėta vykdyti		Nėra žinomi poreikiai, kurių pagrindu būtų suformuotos užduotys, sąlygos ir prielaidos šios šildymo sistemos plėtrai mieste.
8.4	Gamtinių dujų tiekimas					2009	2020	Įgyvendintos priemonės: 0  Vykdomos priemonės: 0  Nepradėtos vykdyti priemonės: 1 Neįgyvendintos priemonės: 0		

								Iš viso: 1		
8.4.1	Teritorijų planavimo dokumentų gamtinių dujų tiekimo perspektyvai mieste parengimas	Parengtas gamtinių dujų tiekimo tinklų plėtros mieste specialusis planas, ekonominiu-aplinkosaugos aspektu pateikiantis gamtinių dujų tiekimo tinklų įrengimo siūlymus miesto teritorijoje	Gamtinių dujų tiekėjas	Kita		2009	2020	Nepradėta vykdyti		Gamtinių dujų plėtra Priekulės mieste neplanuojama
8.5	Elektros tiekimas					2009	2020	Įgyvendintos priemonės: 0  Vykdomos priemonės: 2  Nepradėtos vykdyti priemonės: 0 Neįgyvendintos priemonės: 0 Iš viso: 2		
8.5.1	Elektros tinklų modernizavimas ir plėtra	Oriniai elektros tiekimo tinklai, pagal pagrįstą įvertinimą ir galimybę, rekonstruoti į požeminius, rekonstruotos ir/ar įrengtos naujos 10/0,4 kV transformatorinės pastotės	Energijos skirstymo operatorius (ESO)	Kita		2009	2020	Vykdoma		Nagrinėjamu laikotarpiu buvo vykdomas elektros tinklų modernizavimo procesas: nuo 2009 m. iki 2020 m. Priekulės mieste 3,954 km orinių elektros tiekimo tinklų buvo rekonstruoti į požeminius elektros tiekimo tinklus, taip pat Priekulės mieste buvo įrengta viena transformatorinė pastotė.
8.5.2	Gatvių apšvietimo sistemos plėtra mieste	Atlikti miesto gatvių apšvietimo elektros energiją tausojančiomis priemonėmis darbai	Klaipėdos rajono savivaldybės administracijos Statybos ir infrastruktūros skyrius, Priekulės seniūnija	Savivaldybės biudžeto lėšos		2009	2020	Vykdoma		Apšvietimo modernizavimo projektas pradėtas vykdyti 2020 m. Yra rengiamas Klaipėdos rajono savivaldybės seniūnijų gatvių ir kelių apšvietimo tinklų infrastruktūros

										modernizavimo projektas. Žalgirio ir Klaipėdos g, apšvietimo trasos atnaujinimas numatytas vykdomame projekte iki 2021-09-30. Plėtra vykdoma pagal Klaipėdos r. savivaldybės apšvietimo plėtros planą. Iki 2020 m. seniūnijoje atnaujinta apie 50 šviestuvų į naujos kartos šviestuvus: Minijos g., Parko g., Pamarių g. Nuo 2020 m. vykdomas Viešųjų erdvių projektas Priekulės m., jį įgyvendinus bus apšviesti skverai 8 objektuose, kurie pritaikyti sportui, poilsiui, turizmui. Apšviestas tiltas per Miniją 2017 m. (nauja linija). Apšviesti architektūriniai objektai – skulptūros: Ievos Simonaitytės ir Žirgas. 2017 m. Turgaus aikštėje pakeistos apšvietimo lempos 36 šviestuvuose.
8.6	Telekomunikaciniai ryšiai					2009	2020	Įgyvendintos priemonės: 2  Vykdomos priemonės: 0  Nepradėtos vykdyti priemonės: 0 Neįgyvendintos priemonės: 0 Iš viso: 2		
8.6.1	Esamos fiksuotos ryšio infrastruktūros	Išlaikyta fiksuoto ryšio tinklų sistema bei vykdoma jos plėtra,	Fiksuoto ryšio tiekėjas	Kita		2009	2020	Įgyvendinta	2012-12-31	2007-2012 metais vykdant RAIN ir RAIN2 projektus Priekulės miestelyje buvo



	išlaikymas ir jos plėtra į naujas užstatomas teritorijas	atitinkanti miesto plėtros poreikius								įrengta šviesolaidinė infrastruktūra ir prijungti infrastruktūriniai objektai bei įvairios viešos institucijos (seniūnija, mokykla, biblioteka ir pan.).
8.6.2	Gerinamas viešųjų interneto prieigos taškų pasiekiamumas	Įrengti viešieji interneto prieigos taškai labiausiai lankomose visuomeninės paskirties įstaigose (bibliotekoje)	Fiksuoto ryšio tiekėjas	Kita		2009	2020	Įgyvendinta	2012-12-31	2012 metais buvo paklotas šviesolaidinis kabelis į Klaipėdos r. savivaldybės J. Lankučio viešosios bibliotekos Priekulės filialą, kuriame buvo įkurtas viešas interneto prieigos taškas.

## TEIGIAMOS TENDENCIJOS:

Intensyviai vyko viešojo vandens tiekimo ir buitinių nuotekų tinklų įrengimo darbai Priekulėje, tinklai įrengti šiose gatvėse: Klaipėdos, Geležinkelio stoties, Lietuvininkų, Amatų, Naujosios, Pušų, Slėnio, Turgaus, Žvejų g. ir Pamarių, Liepų g., Priekulės II k. nuo Naujosios link Dvaro g., Pamarių g. dalyje, Pievų g., Minijos ir Parko g. Priekulės mieste įrengta 10 rūšiuojamojo atliekų surinkimo aikštelių, 3 km atstumu numatoma įrengti didelių gabaritų atliekų surinkimo aikštelę, šiuo metu paslauga vykdoma mobiliai pagal seniūnijų paraiškas. Vyko elektros tinklų modernizavimo darbai, kurių metu oriniai elektros tinklai buvo rekonstruoti į požeminius, vyko ir yra vykdomas apšvietimo tinklų modernizavimo projektas, įgyvendinti bendrajame plane numatyti fiksuoto ryšio tinklų plėtros darbai.

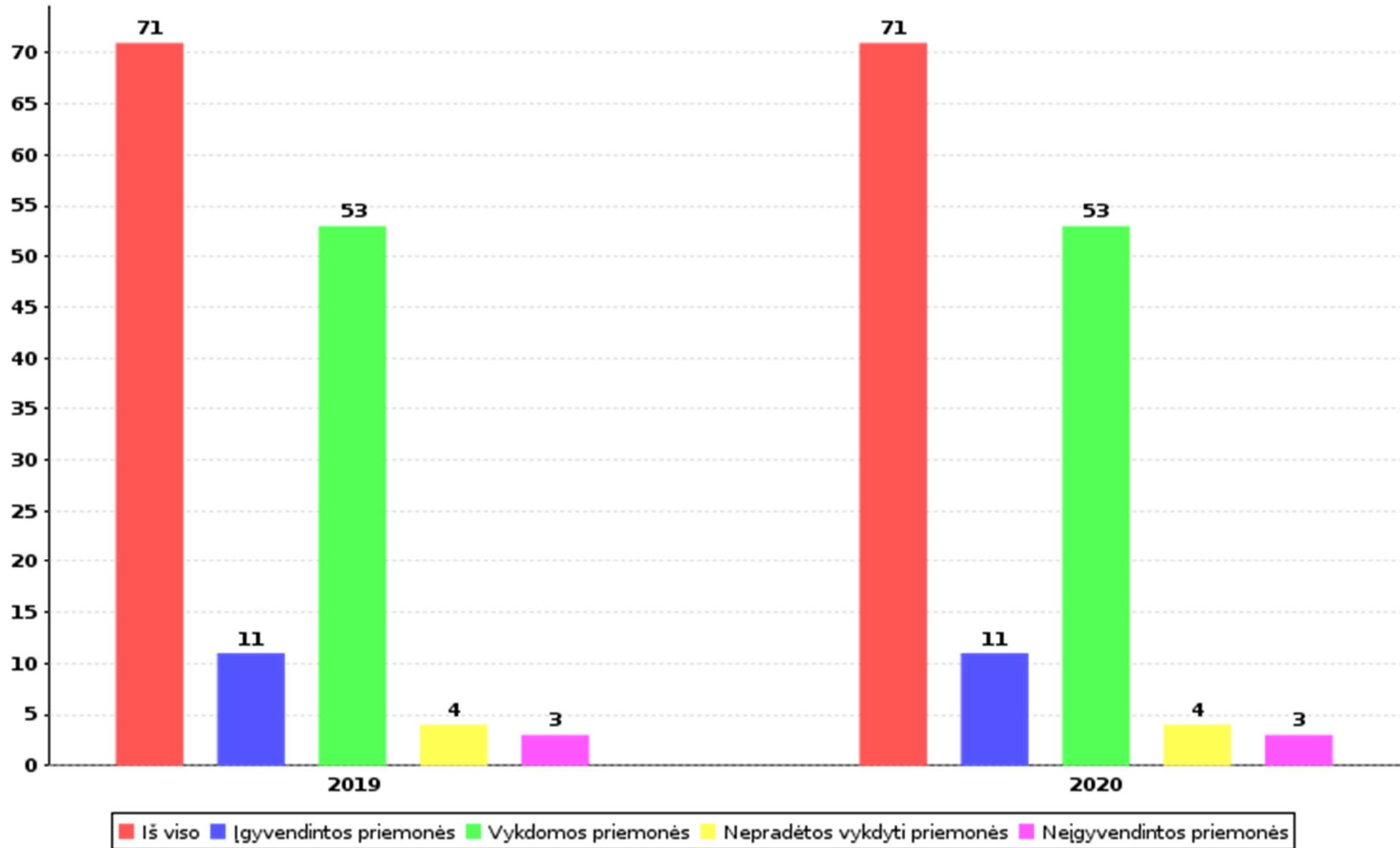
## NEIGIAMOS TENDENCIJOS:

Neįvyko teritorijų planavimo dokumentų parengimas, kurių pagrindu būtų nustatytos kryptys tiek centralizuoto šilumos tiekimo, tiek gamtinių dujų tiekimo perspektyvoms Priekulės mieste, todėl esminių pokyčių šilumos tiekimo aspektu nėra numatoma: ir toliau dominuos pagamintos individualiuose šilumos gamybos įrenginiuose (naudojančiuose medieną – kietą kurą) pagamintos šilumos vartojimas, arba šilumos vartojimo pokyčiai priklausys nuo gyventojų iniciatyvų naudoti įrenginius iš atsinaujinančių energijos išteklių (pvz. saulės elektrinių).

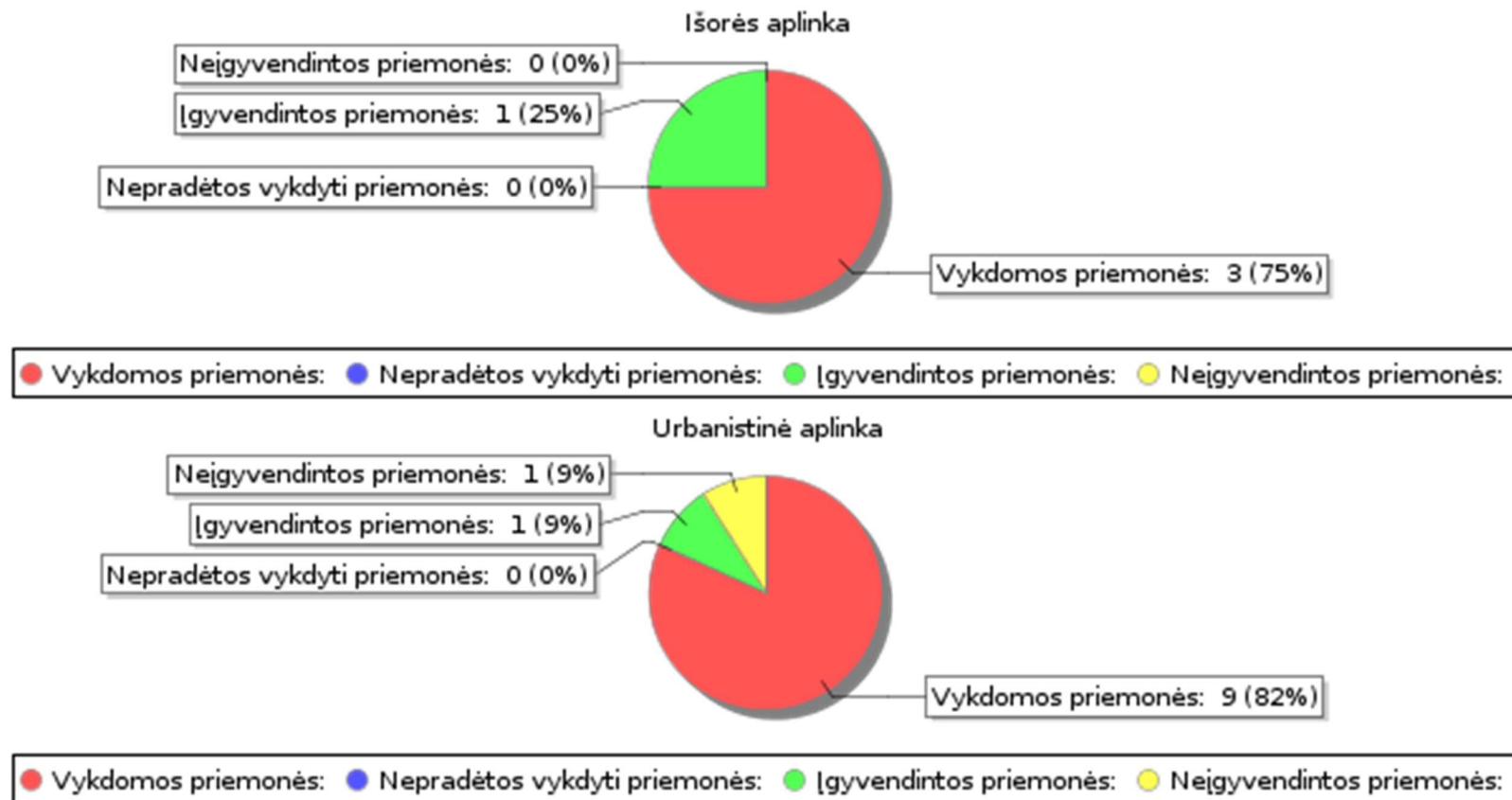
## **II Išvados: 2009 - 2020 Priekulės miesto bendrojo plano įgyvendinimas**

---

## Bendrojo plano priemonių įgyvendinimas

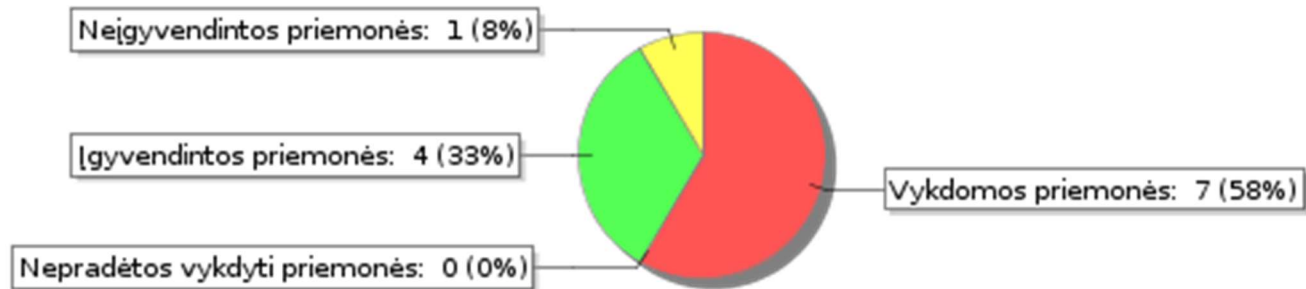


Bendrojo plano priemonių įgyvendinimas pagal skyrius



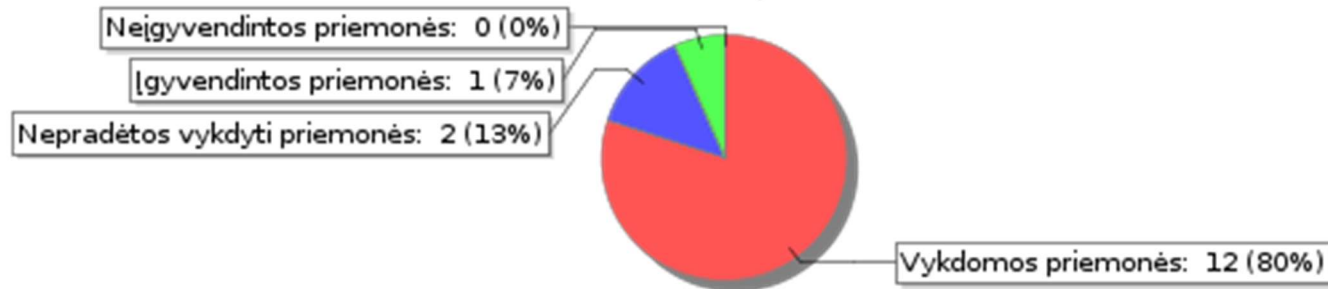


## Nekilnojamojo kultūros paveldo apsauga ir naudojimas, kultūra



● Vykdomos priemonės: ● Nepradėtos vykdyti priemonės: ● [gyvendintos priemonės: ● Neįgyvendintos priemonės:

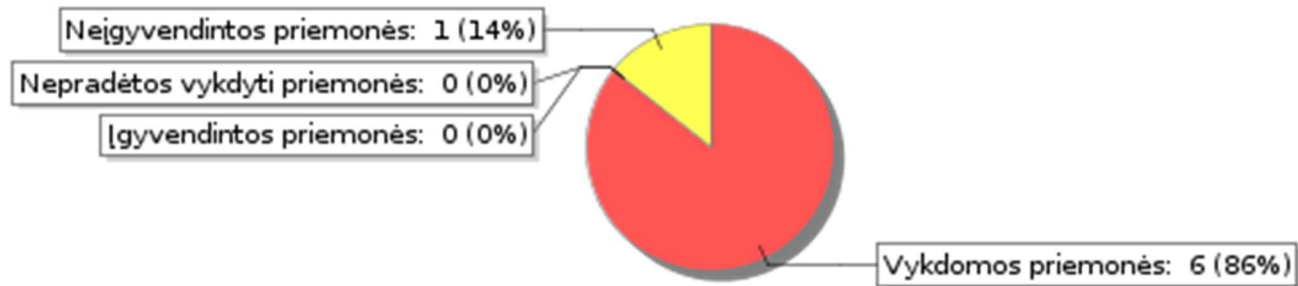
## Socialinė aplinka



● Vykdomos priemonės: ● Nepradėtos vykdyti priemonės: ● [gyvendintos priemonės: ● Neįgyvendintos priemonės:

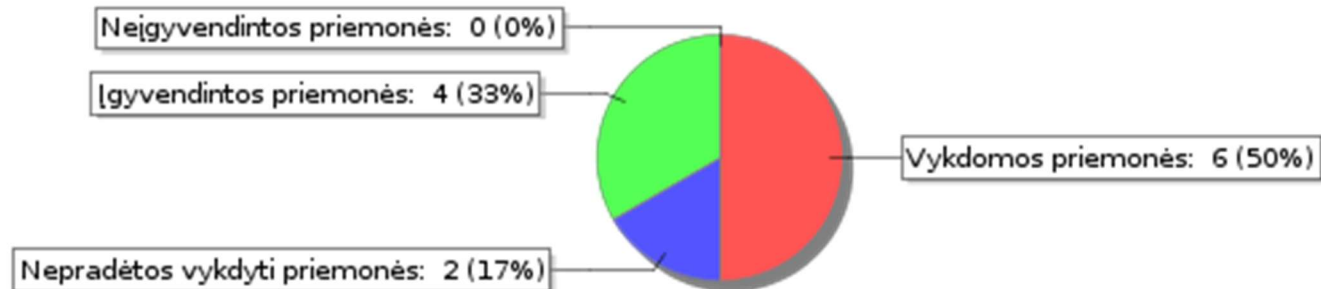


## Susisiekimo infrastruktūra



● Vykdomos priemonės: ● Nepradėtos vykdyti priemonės: ● Įgyvendintos priemonės: ● Neįgyvendintos priemonės:

## Inžinerinė infrastruktūra



● Vykdomos priemonės: ● Nepradėtos vykdyti priemonės: ● Įgyvendintos priemonės: ● Neįgyvendintos priemonės:



Vadovaujantis šiuo metu galiojančių teisės aktų bendrųjų planų kokybei ir turiniui reikalavimais, suformuotais Teritorijų planavimo įstatymo naujoje redakcijoje (nuo 2014-01-01) ir Kompleksinio teritorijų planavimo dokumentų rengimo taisyklėse, patvirtintose LR aplinkos ministro 2014 m. sausio 2 d. įsakymu Nr. D1-8, bei Teritorijų planavimo normose, Priekulės miesto bendrojo plano apimtyje nėra nustatytų konkrečių sprendinių miesto teritorijos naudojimui (kurie pagal bendrųjų planų rengimo taisykles turi būti nustatomi tokio mastelio ir apimties teritorijų planavimo dokumentuose): bendrajame plane nėra nustatyta prioritutinė plėtros teritorija (urbanizuota/urbanizuojama teritorija (jos dalis), kurioje pagal Savivaldybių infrastruktūros plėtros įstatymo, priimto 2020 m. gegužės 7 d. (Nr. XIII-2895) nuostatas, infrastruktūra vystoma savivaldybės), nėra nustatytos miesto teritorijos prioritutinės plėtros kryptys bei konkretūs privalomieji teritorijos naudojimo reikalavimai, prioritutinės ir kitos galimos veiklos rūšys teritorijose, nėra nurodyti galimi užstatymo rodikliai, t. p. nesuformuoti reikalavimai ir sąlygos prekybos objektų plėtrai, jų dydžiams. Visi šie reikalavimai yra būtini, siekiant sukurti prielaidas miesto identiteto akcentavimui, savitumo (kaip vienintelio rajone urbanistikos paveldo, statinių kompleksų ir statinių sankaujų arealo) paryškinimui, racionaliai bei darniai miesto plėtrai. Klaipėdos rajono bendrojo plano apimtyje Priekulės miestui buvo prognozuojamas augimas (atitinkamai neženklių augimą numatė ir miesto bendrasis planas), tačiau realybėje gyventojų skaičius per pastaruosius 11 metų mažėjo ir nuo prognozuotų skiriasi mažesniu 480 gyv. skaičiumi. Atsižvelgiant į šias tendencijas, tikėtinus miesto plėtros poreikius, bendrajame plane būtina peržiūrėti siūlytas naujai urbanizuoti teritorijas, formuojant investicijų poreikio prasme patraukliausią kompaktiško miesto modelį, kuriame nebūtų stipriai kuriama nauja infrastruktūra, bet būtų maksimaliai išnaudojama esama, intensyviai vykdoma darnius keliavimo būdus skatinanti trūkstama infrastruktūra.

Per eilę metų nesusiformavo aiški atsinaujinančių energijos išteklių naudojimo perspektyva Priekulėje, kuri formuotų prielaidas sprendžiant miesto aplinkos kokybės gerinimo klausimus, prisidėtų įgyvendinant šalies strateginius tikslus ir iniciatyvas šilumos sektoriuje, šiltnamio efektą sukeliančių dujų kiekio mažinime. Dalis bendrojo plano sprendinių formuoja reikalavimus naujų objektų statybai (pvz. daugiaviečio kultūros centro statyba Priekulėje), tačiau per eilę metų kai kurie esami kultūros objektai perėmė dalį funkcijų ir didino paslaugų juose įvairovę. Todėl, siekiant efektyviai ir racionaliai naudoti savivaldybės finansinius resursus, tokio pobūdžio galiojančio bendrojo plano sprendiniai turi būti peržiūrimi iš naujo, prioritetą teikiant maksimaliam esamų kultūros išteklių ir objektų panaudojimui ir jų daugiaviečių didinimui.

Miesto išorės susisiekimo sprendiniai – įgyvendinti (tranzito, krovinių transporto judėjimo mieste problematika spręsta įrengiant miesto aplinkkelį). Esamas miesto pasiekiamumas vertinamas teigiamai: su gretimomis savivaldybėmis ar jų centrais Priekulės miestas apjungiamas regiono mastu reikšmingu geležinkelio transportu bei krašto keliu Nr. 141, tačiau išlieka aktualūs ir nebaigti spręsti susisiekimo klausimai miesto viduje bei artimiausioje jo aplinkoje, ypač skatinant darnius keliavimo būdus tokio kompaktiškumo ir rajono rekreaciniu aspektu teritorijoje. Šiuo metu galiojantis miesto bendrasis planas nesusiformavo aiškių kryptų susisiekimo sistemos perspektyvai miesto viduje ir jo artimiausiam išoriniam pasiekiamumui (kasdieniam susisiekimui, judėjimui rekreaciniais tikslais). Įrengus miesto aplinkkelį, siekiant miesto ir jo aplinkos visapusiškos darnos, Priekulės arealui priskiriamos rekreacinės funkcijos, svarbesni klausimai tampa ne automobilių transporto pralaidumo gerinimas, o Priekulės miesto rekreacinio potencialo (kaip turistiniu požiūriu esančio patogioje vietoje, vienintelio urbanistikos paveldo, statinių kompleksų ir statinių sankaujų arealo, atspindinčio Mažosios Lietuvos regionui būdingą originaliąją architektūrą) išnaudojimas ir miesto pasiekiamumo įvairiarūšių transportu (įskaitant ir turizmo aspektu dviračių transporto naudojimą) didinimas bei saugus judėjimas pačiame mieste ir jo artimiausioje aplinkoje. Aukštos kategorijos gatvės (Klaipėdos, Žalgirio, Pamarių, Žvejų g.), kurias numatė galiojantis bendrasis planas, lokalizuojasi miesto centre, šalia kasdienių traukos objektų (tokių kaip gimnazija), gyvenamosiose teritorijose, pilnumoje negali ir negalės atlikti savo funkcijos greičio jėgose išvystymo prasme (B kategorijos gatvės projektinis greitis – 60 km/val.), kadangi eismo saugos prasme tai prieštarautų darnaus ir saugaus miesto principams ir kurtų nesaugią aplinką gyventojams bei lankytojams. Todėl, įvertinus iki šiol įgyvendintus susisiekimo sistemos sprendinius, miesto perspektyvinę reikšmę rajono kontekste, turėtų būti peržvelgtos ir suformuotos tolimesnės susisiekimo sistemos kryptys Priekulėje ir artimiausioje jos aplinkoje. Inžinerinės infrastruktūros plėtra mieste vyko gana aktyviai, tačiau galiojančiu bendrojo planu nėra suformuoti siūlymai dėl vandens tiekimo ir nuotekų (įskaitant ir paviršinio vandens) tvarkymo. Inžinerinės infrastruktūros plėtros procesui buvo parengtas Klaipėdos rajono vandens tiekimo ir nuotekų tvarkymo infrastruktūros plėtros specialusis planas (patvirtintas 2016 m. rugpjūčio 18 d. įsakymu Nr. AV-1713), tačiau Priekulės miesto bendrojo planu nėra kompleksškai sprendžiama infrastruktūros plėtros perspektyva – nėra suformuoti koridoriai susisiekimo ir inžinerinės infrastruktūros plėtrai, nėra numatytos visuomenės poreikiams reikalingos rezervuotinos teritorijos sklandžiam techninės infrastruktūros objektų įrengimui, nepateikti siūlymai paviršinio vandens nuotekų surinkimui ir/ar problematikos užliejamose teritorijose sprendimui).

### III. Prognozės

Nors pastarąjį dešimtmetį gyventojų skaičiaus tendencijos ir nebuvo teigiamos, tikėtina, kad perspektyvoje jos bus optimistiškesnės, tačiau neženkliai: nors pastaraisiais metais Priekulės seniūnijoje stebimas gyventojų skaičiaus augimas, tačiau Priekulės mieste, jis neturėtų būti labai ryškus. Rengiamo Lietuvos Respublikos bendrojo plano apimtyje parengtos prognozės, kuriose gyventojų skaičiaus augimas numatomas 11-ai savivaldybių, tarpe kurių yra ir Klaipėdos rajono savivaldybė. Tačiau labiausiai paveiktos bus didžiausią ekonominę naudą generuojančių šalies urbanistinių centrų priemiestinės teritorijos (pvz. Klaipėdos miesto priemiestinės teritorijos rajone). Priekulės miesto lokalizavimasis Klaipėdos miesto atžvilgiu yra palankus ir kuriantis prielaidas gyventojų skaičiaus stabilumui dėl sąlyginai nedidelio atstumo.

### IV. Siūlymai:

#### Dėl priemonių įgyvendinimo gerinimo:

Miesto tranzito problematika šiai dienai yra išspręsta – įrengtas miesto aplinkkelis, nukreipiantis tranzitinio (tame tarpe ir krovininio) transporto srautus. Siūloma didesnę dėmesį skirti darnių keliavimo būdų mieste ir jo artimiausioje aplinkoje užtikrinimui: būtinosios infrastruktūros dviračių naudojimui, pėsčiųjų judėjimui (kasdieniais ir rekreaciniais tikslais) įrengimui ir plėtrai, pagrindinių eismo sauga bei socialiniu saugumu paremtų trasų suformavimui iš visų miesto dalių ir artimiausių miestui užstatytų gyvenamaisiais pastatais teritorijų iki kasdienių traukos objektų (darželio, gimnazijos, kultūros centro, kitų darbo vietų ir trauką koncentruojančių objektų), viešųjų laisvalaikio erdvių (paplūdimių, parko, skvero, aikštės, kt. viešųjų erdvių), kuriomis šie objektai patogiai ir saugiai (eismo saugos ir socialinio saugumo prasme) būtų pasiekiami pėsčiomis ir dviračių transportu. Svarstytinas aukštos kategorijos gatvių kategorijų keitimas į žemesnės kategorijos gatvių statusą ir esamų gatvių erdvių perskirstymą visiems eismo dalyviams, įrengiant universalų dizaino principais paremtą trūkstamą infrastruktūrą, užtikrinsiančią specialiuosius poreikius turinčių asmenų judėjimą. Aukštos kategorijos gatvės mieste, įrengus miesto aplinkkelį, neteko prasmės: tapo miesto ir jo artimiausių gyvenamųjų teritorijų vidaus transporto ryšiams svarbiomis ašimis.

#### Dėl priemonių įgyvendinimo plano keitimo:

Priemonių planas turi būti atnaujinamas/papildomas, parengus bendrojo plano keitimą ir/arba parengus kitus teritorijų planavimo dokumentus, tiesiogiai koreliuojančius su Priekulės miesto ir aplinkinėmis miestui teritorijomis.

#### Dėl bendrojo plano keitimo:

Įvertinus Priekulės miesto bendrojo plano (toliau – BP) sprendinių įgyvendinimo priemonių plano informaciją bei pateikiamas išvadas dėl pasikeitusios teritorijų planavimo (toliau – TP) procesus ir apimtis nustatančios teisinės bazės (Teritorijų planavimo įstatymo, sudėtų ir turinį nusakančių Kompleksinio teritorijų planavimo dokumentų rengimo taisyklių, Teritorijų planavimo normų), parengtų ir po galiojančio miesto BP patvirtintų aukštesnio lygmens TP dokumentų, kuriais numatomos vystymo kryptys Priekulei, siūloma atlikti Priekulės miesto bendrojo plano, patvirtinto Klaipėdos rajono savivaldybės tarybos 2009-02-26 sprendimu Nr. T11-110, keitimą. BP urbanistinę dalį būtina papildyti privalomaisiais teritorijos naudojimo reikalavimais (funkcinių zonų tipais, jų turiniu, naudojimo paskirtimis, galimais naudojimo būdais, plėtros parametrais, įgyvendinimo prioritetais, reikalavimais prekybos objektų plėtrai), kurie paryškintų miesto savitumą, atitiktų kultūros vertybių formuojamą miesto identitetą, ir stiprintų miesto potencialą turizmui ir rekreacijai. Keičiant BP, pagal susiklosčiusias ir prognozes tendencijas peržiūrėti urbanizuojamas teritorijas, jų perspektyvinį poreikį miesto plėtrai, kompleksškai įvertinant ir gretimas miestui teritorijas (svarstytinas bendrojo plano gretimų gyvenamųjų vietovių teritorijų įtraukimas (ypač vakarinėje dalyje esančių) į BP keitimo planuojamos teritorijos ribas) ir taip formuojant kompaktiškai apgyvendintą urbanistinę struktūrą ir/ar investiciniu aspektu ekonomišką miesto plėtros variantą. Formuojant urbanizuotas/urbanizuojamas teritorijas gyvenamajai ir kt. statybai ir nustatant galimas veiklas jose, būtina įvertinti 2014 metais parengtus ir patvirtintus potvynių grėsmės ir rizikos žemėlapius (šie žemėlapiai yra periodiškai atnaujinami, todėl t. b. vadovaujamasi naujausia patvirtintų žemėlapių informacija). Keičiant BP būtina patikslinti bendro naudojimo erdvių, želdynų, rekreacines teritorijas

(viešųjų erdvių, bendram naudojimui pritaikytų atskirųjų želdynų teritorijas, įvertinti poreikį ir numatyti naujų potencialių viešajai poilsio erdvei trūkstamų teritorijų priskyrimą bendro naudojimo, atskirųjų želdynų teritorijoms), esamus ir perspektyvinius viešosios turizmo ir poilsio infrastruktūros elementus, taip pat bendrajame plane turi būti nustatyta racionali prioritutinės plėtros teritorija, kurioje, įgyvendinant LR Savivaldybių infrastruktūros plėtros įstatymo nuostatas, infrastruktūra vystoma savivaldybės.

Įvertinus įgyvendintus sprendinius dėl tranzitinio transporto eliminavimo iš Priekulės miesto, būtina įvertinti gatvės kategorijų racionalumą mieste, gatvių rišlumą, alternatyvių keliavimo būdų galimybes mieste bei, kuriant darnią gyvenamą aplinką, suformuoti rajono kontekste Priekulės arealui matomą potencialą atitinkančią susisiekimo sistemos plėtros kryptį, plėtros prioritetus, kompleksiskai įvertinti trūkstamus koridorius, rezervuotinas teritorijas miesto techninės infrastruktūros įrangimui.

Įvertinti aukštesnio lygmens TP dokumentų sprendinius (Klaipėdos rajono savivaldybės teritorijos bendrojo plano, Klaipėdos rajono savivaldybės teritorijos bendrojo plano sprendinių, patvirtintų Klaipėdos rajono savivaldybės tarybos 2011 m. vasario 24 d. sprendimu Nr. T11-111, koregavimo, Klaipėdos rajono vandens tiekimo ir nuotekų tvarkymo infrastruktūros plėtros specialiojo plano, Priekulės miesto istorinės dalies (unik. kodas 33624) nekilnojamojo kultūros paveldo apsaugos specialiojo plano – vietovės ir jos apsaugos zonos tvarkymo plano bei kitų po Priekulės miesto BP patvirtinimo parengtų/patvirtintų TP dokumentų, valstybės lygmens TP dokumentų sprendinius), integruojant/atliepiant juos bendrojo plano apimtyje pagal Priekulės miestui ir jo aplinkinėms teritorijoms numatomas plėtros kryptis, suformuojant bendras nuostatas ir sąsają su galiojančiais teritorijų planavimo dokumentais atitinkančius sprendinius.

#### **Dėl bendrojo plano koregavimo:**

-

#### **Kiti siūlymai:**

Priekulės miesto bendrojo plano sprendinių įgyvendinimo stebėsenos metu buvo gauti siūlymai dėl Priekulės miesto bendrojo plano sprendinių kokybės ir apimties. Siūloma:

1. Bendruoju planu suformuoti gaires šildymo būdams šaltuoju sezono metu Priekulės mieste, bei miesto jautriose teritorijose (tokiose kaip senamiestis) ir tokiu būdu spręsti miesto aplinkos kokybės gerinimo klausimus;
2. Bendrojo plano apimtyje išnagrinėti poreikį ir galimybes civilinių kapinių plėtrai (keičiant bendrąjį planą, planuojamos teritorijos ribos keistinos apimant ir kapinių teritoriją).

#### **V. Priedai:**

-

**PRIEKULĖS MIESTO BENDROJO PLANO  
RODIKLIAI**

<b>Rodiklių grupės</b>	<b>Rodiklis</b>	<b>Mato vienetas</b>	<b>Ataskaitiniai metai</b>
Baziniai rodikliai	Patvirtintų kompleksinio teritorijų planavimo dokumentų skaičius	vnt.	0
Baziniai rodikliai	Patvirtintų specialiojo teritorijų planavimo dokumentų skaičius	vnt.	0
Baziniai rodikliai	Pakeistų kompleksinio teritorijų planavimo dokumentų skaičius	vnt.	0
Baziniai rodikliai	Pakeistų specialiojo teritorijų planavimo dokumentų skaičius	vnt.	0
Baziniai rodikliai	Bendrųjų planų korektūrų skaičius	vnt.	0
Baziniai rodikliai	Specialiųjų planų korektūrų skaičius	vnt.	0
Baziniai rodikliai	Detalių planų korektūrų skaičius	vnt.	0
Baziniai rodikliai	Užstatyta teritorija	km <sup>2</sup>	1,09
Baziniai rodikliai	Gyvenamosios paskirties statybos leidimai	vnt.	17
Baziniai rodikliai	Visuomeninės paskirties statybos leidimai	vnt.	0
Baziniai rodikliai	Komercinės paskirties objektų statybos leidimai	vnt.	0
Baziniai rodikliai	Pramonės objektų statybos leidimai	vnt.	0
Fizinės aplinkos rodikliai	Žaliosios teritorijos	ha/gyv.	0,04
Fizinės aplinkos rodikliai	Visuomeninės erdvės	ha/gyv.	0,04
Fizinės aplinkos rodikliai	Konservacinės paskirties žemė	ha/gyv.	-
Fizinės aplinkos rodikliai	Miškų ūkio paskirties žemė	ha/gyv.	0,0026
Fizinės aplinkos rodikliai	Saugomos teritorijos	km <sup>2</sup>	0,5
Fizinės aplinkos rodikliai	Gyvenamojo ploto vidurkis	m <sup>2</sup> / gyv.	-
Fizinės aplinkos rodikliai	Gatvių infrastruktūra	km	144,270
Fizinės aplinkos rodikliai	Geležinkelių infrastruktūra	km	3,7
Fizinės aplinkos rodikliai	Dviračių infrastruktūra	km	0,9
Fizinės aplinkos rodikliai	Vandentiekio ir nuotekų tinklų ilgis	km	66,4
Fizinės aplinkos rodikliai	Šilumos tiekimo tinklų ilgis	km	-
Fizinės aplinkos rodikliai	Elektros energijos tiekimo tinklų ilgis	km	32,252
Fizinės aplinkos rodikliai	Gamtinių dujų tinklų ilgis	km	0
Fizinės aplinkos rodikliai	Gyventojų, prisijungusių prie centralizuotų šilumos tinklų, skaičius	gyv. sk.	-

Rodiklių grupės	Rodiklis	Mato vienetas	Ataskaitiniai metai
Fizinės aplinkos rodikliai	Gyventojų, prisijungusių prie vandens tiekimo tinklų, skaičius	gyv. sk.	717
Fizinės aplinkos rodikliai	Gyventojų, prisijungusių prie nuotekų tvarkymo tinklų, skaičius	gyv. sk.	672
Socialiniai rodikliai	Gyventojų skaičius	tūkst. gyv.	1,23
Socialiniai rodikliai	Mokyklų skaičius	vnt.	1
Socialiniai rodikliai	Kultūros įstaigų skaičius	vnt.	3
Socialiniai rodikliai	Darbingo amžiaus gyventojai	gyv. sk.	-
Socialiniai rodikliai	Valstybinio socialinio draudimo netekto darbingumo (invalidumo) pensiją gaunančių asmenų skaičius	asm. sk.	-
Socialiniai rodikliai	Valstybinio socialinio draudimo pensijas gaunančių asmenų skaičius	asm. sk.	-
Socialiniai rodikliai	Vidutinis šeimos dydis	asm. sk.	-
Socialiniai rodikliai	Vietų skaičius ikimokyklinio ugdymo įstaigose	sk./100 vaikų	-
Socialiniai rodikliai	Nusikalstamumas	sk./1000 gyv.	9,7
Socialiniai rodikliai	Eismo saugumo lygis	sk./1000 gyv.	-
Ekonominiai rodikliai	Apgyvendinimo įstaigos	vnt.	3
Ekonominiai rodikliai	Vidutinis mėnesinis darbo užmokestis	Eur	-
Ekonominiai rodikliai	Nedarbo lygis	proc.	-
Ekonominiai rodikliai	Turistų skaičius	sk.	-
Ekonominiai rodikliai	Užimtumo lygis	proc.	70,8
Ekonominiai rodikliai	Europos sąjungos struktūrinių fondų lėšos	Eur/gyv.	-
Ekonominiai rodikliai	Veikiančių ūkio subjektų, turinčių daugiau kaip 50 darbuotojų skaičius	vnt.	0
Aplinkosauginiai rodikliai	Dienų skaičius, kai buvo viršyta leistina oro tarša iš mobilių taršos šaltinių	sk.	-
Aplinkosauginiai rodikliai	Dienų skaičius, kai buvo viršyta leistina oro tarša iš stacionarių taršos šaltinių	sk.	-
Aplinkosauginiai rodikliai	Ūkio, buities ir gamybos nuotekų (išvalytų iki DLT normų) išleidimas į paviršinius vandenis kiekis	m3	53950