

VISUOMENĖS INFORMAVIMAS APIE NUMATOMĄ STATINIŲ PROJEKTAVIMĄ

Gargždų miesto parko infrastruktūros sutvarkymo (statybos) projektas



VISUOMENĖS INFORMAVIMAS APIE NUMATOMĄ STATINIŲ PROJEKTAVIMĄ

STATINIŲ STATYBVIETĖS ADRESAS IR ŽEMĖS SKLYPO KADASTRINIS NUMERIS:

Gargždų miesto parko teritorija. Klaipėdos r. sav., Gargždai.

STATINIO PAVADINIMAS

Gargždų miesto parko infrastruktūros sutvarkymo (statybos) projektas

ŽEMĖS SKLYPO ESAMA IR (AR) NUMATOMA PAGRINDINĖ NAUDOJIMO PASKIRTIS IR BŪDAS:

paskirtis – kita; naudojimo būdas – atskirų želdynų teritorijos; naudojimo pobūdis – rekreacinės paskirties želdynai; mokslinės, kultūrinės ir memorialinės paskirties želdynai

STATINIŲ ESAMA IR (AR) NUMATOMA PAGRINDINĖ NAUDOJIMO PASKIRTIS:

Kompleksas: Gargždų miesto parkas. Parko infrastruktūros statiniai ir įrenginiai; Inžineriniai tinklai (10.); Sporto paskirties inžineriniai statiniai (12.), kitos paskirties statiniai (aikštelės, rampos, atraminės sienutės, tvoros, automobilių stovėjimo aikštelės ir kt.), susisiekimo komunikacijos (pėsčiųjų, dviračių takai, aikštelės), mažosios architektūros elementai, įrenginiai, želdiniai

PROJEKTINIUS PASIŪLYMUS PARENGUSIO PROJEKTUOTOJO (JURIDINIO AR FIZINIO ASMENS) ĮGALIOTO ATSTOVO, GALINČIO IFORMUOTI APIE PROJEKTINIUS PASIŪLYMUS, VARDAS PAVARDĖ , ELEKTRONINIO PAŠTO ADRESAS IR TELEFONO NUMERIS:

“AKETURI ARCHITEKTAI” UAB, info@aketuriarchitektai.lt , Mob. +370 612 16112

Šv. Stepono 18, Vilnius

STATYTOJAS (FIZINIO ASMENS PAVADINIMAS, JURIDINIO ASMENS BUVEINĖS ADRESAS, ELEKTRONINIO PAŠTO ADRESAS, TELEFONO NR.)

Klaipėdos rajono savivaldybės administracija, juridinių asmenų registro kodas 188773688, kurios registruota buveinė yra Klaipėdos g. 2, LT-96130 Gargždai, atstovaujama direktoriaus Sigito Karbausko.

2016 - 12 - 19




TAKAI IR JŲ PRIKLAUSINIAI	
ŽYMEJIMAS	TERITORIJA ARBA OBJEKTAUS
T1	"KULTŪROS TAKAS" jungtis: miestas - renginių erdvės
T2	"ISTORIJOS TAKAS" jungtis: miestas - memorialai
T3	"ŠEIMOS TAKAS" jungtis: miestas - mokykla
T4	"GAMTOS TAKAS" jungtis: miestas - upė
TP1	Naujojo parko laiptai. Kultūros parko priklausinys
TP2	Senojo parko laiptai. Istorinio tako priklausinys
TP3	Automobilių stovėjimo aikštelė
	Asfalto danga
	Asfalto danga + skeltas akmuo
	Asfalto danga + trinkelės
	Asfalto danga
	Asfalto danga (nauja esama arba naujai keičiama)
	Skaldos danga
	Pramoniniai takai
	Istorinis takas
	Mediniais rąstais tvirtinamos šlaitų atkarpos

TERITORIJOS	
ŽYMEJIMAS	TERITORIJA ARBA OBJEKTAUS
BENDRI ŽYMEJIMAI	
	Projektuojama teritorija
	Konkursa suprojektuota teritorija
	Istorinės svarbos zonos
AKTYVAUS POILSIO TERITORIJOS	
E1	Vaikų žaidimų įrenginiai
E2	Paauglių žaidimų įrenginiai
E3	Suaugusiųjų sporto įrenginiai
E4	Upės pakrantės papildymys
E5	Upės pakrantės sporto aikštelė
E6	Žiemos sezono trasa (sildinimo zona)
E7	Apžvalgos vietos (E7a, E7b, E7c, E7d, E7e)
E8	Šaltinis
MENO ERDVĖS	
M1	Vaikų meno erdvės (lapai: M1a, M1b, M1c, M1d, M1e)
M2	Laikinių ekspozicijų erdvė
M3	Pastovios ekspozicijos erdvė
RENGINIŲ IR VIEŠŲ SUSIBŪRIMŲ ERDVĖS	
R1	Kamertinių renginių erdvė
R2	Masinių renginių erdvė
R3	Masinių renginių stebėjimo vieta šlaite
R4	Siveras
MEMORIALINIAI PAMINKLAI IR ZONOS	
P1	XIX-XXa pr. buvusio dvaro tvoros ir trijų pastatų fragmentai
P2	II pasaulinio karo Sovietų Sąjungos karių palaidojimo vieta
P3	Gailima II pasaulinio karo dalyvių laidojimo vieta (prungama)
P4	Gailima II pasaulinio karo Laisvės kovų laidojimo vieta
P5	II pasaulinio karo apkašų vietos (Gailima II pasaulinio karo Laisvės kovų laidojimo vieta)
P6	Paminklas tremtiniams "Kryžius-paminklas su Rūpinotojo skulptūra"
P7	Paminklas partizanams
P8	Paminklas gyventojų rezistencijos aukoms alminių Partizanų kapaviečių nužymejimai (P8a, P8b)
P9	Dvaro šulinio vieta
INICIATYVOS	
N1	"Narcizų pieva" kasmetinis narcizų sodinimas
N2	"Vynių sodas" vynuogių sodinimas

STATINIAI IR MAŽOJI ARCHITEKTŪRA	
ŽYMEJIMAS	TERITORIJA ARBA OBJEKTAUS
A1	Pateikimai į parką (pateikimų tipai: A1a, A1b, A1c, A1d)
A2	Pėsčiųjų tiltas per Minijos upę
A3	Pėsčiųjų lietas per Minijos servage
A4	Pėsčiųjų lietas per daubą
A5	Viešieji tualetai
	Šiuršiuosiuose
	Slūpinis parko apšvietimas
	Suoliai
	Suoliai su atlošu
	Miesto gultai
	Dviraičių stovai
	Laužavietės
	Nužymimos galimos skulptūrų vietos
	Nuorodos, nužymejimai

ŽELDINIŲ GRUPĖS	
ŽYMEJIMAS	TERITORIJA ARBA OBJEKTAUS
m	Medžiai
k	Krūmai
b	Besidrekančios/žemaičiai augalai
ž	Žydintys augalai
o	Žoliniai augalai

AKETURI ARCHITEKTAI				PROJEKTAS: GARIŠČŲ MESTO PARKO IR INFRASTRUKTŪROS SUTVARKYMO (STATYBOS)	
ATESTATO NR.	IPV.	2016 12 19		ADRESAS: Gargišų m., Gargišų sen., Klajėdės r. sav. (kad. nr. 50200003.00, 50200003.02, 50200003.71)	
A1461	Arch.P.D.V.	Monika Radvilaitė		SKLYPO SUTVARKYMO IR ARCHITEKTŪROS DALIS	
	Arch.	Monika Augalytė		PARKO TERITORIJOS SUTVARKYMAS	
				M 1:1500	
ETAPAS	Užsakovas: Klajėdės rajono savivaldybės administracija			LAPAS	1
re	A079_PP_SK_01			LAPŲ	1



Iliustracija nr 1. - "Kultūros tako" projektinis pasiūlymas

"KULTŪROS TAKAS"

ERDVĖS "Kultūros takas" jungia: kamerinių renginių erdvę, apžvalgos laiptus, masinių renginių erdvę, kintamą meno zoną.

PRIMONĖS Projektuojamas asfaltuotas pėsčiųjų takas, kuris taip pat naudojamas ir epizodiniam (aptarnaujančiam) transportui. Projektuojama mažoji architektūra (suoliukai, šiukšledėžės, parko šviestuvai), gausiai žydintys želdynai, kurie pabrėžia "Kultūros tako" ašį.

RODIKLIAI

Takas

Plotis: 4 m.


Ilgis: 310 m.

Asfaltuojamo tako preliminari kaina: 13 Eur/1 m²

Laiptai

Plotis: 3 m.

Ilgis: 74 m.




Analogas nr 1. - pėsčiųjų takas parke su suoliukais



Analogas nr 2. - tako krašto apželdinimas

AKETURI ARCHITEKTAI				GARGŽDŲ MIESTO PARKO IR INFRASTRUKTŪROS SUTVARKYMO (STATYBOS) PROJEKTAS ADRESAS: Gargždų m., Gargždų sen., Klaipėdos r. sav. (kad. nr. 5520/0003:80; 5520/0003:62; 5520/0003:71)	
ATESTATO NR.				SKLYPO SUTVARKYMO IR ARCHITEKTŪROS DALIS	
A1451	P.V.	Lukas Rekavičius	2016 12	"KULTŪROS TAKAS" (T1)	
A1463	Arch.P.D.V.	Milda Rekavičienė	2016 12		
	Arch.	Monika Augaitytė	2016 12		
ETAPAS	Užsakovas: Klaipėdos rajono savivaldybės administracija			A079_PP_01	
PP				1	1



Iliustracija nr 1. - "Istorijos tako" projektinis pasiūlymas

"ISTORINIS TAKAS"

ERDVĖS "Istorinis takas" jungia: miesto įėjimą, karių kapavietę, partizanų aukų monumentą, senuosius laiptus, apkasus, senvagę, tiltą per Minijos upę.

PRIEMONĖS Paliekamas jau esamas išasfaltuotas takas, sutvarkomi jo kraštai, vienas iš kraštų klojamas skeltais akmenimis. Taip pat projektuojama mažoji architektūra (suoliukai, šiukšlėdėžės, parko šviestuvai), žemaūgiai želdynai. Lygi tako danga gretinama su rupia - tokiu būdu pabrėžiama aliuzija į Gargždų miesto istorinius vingius.

RODIKLIAI

Takas

Plotis: 4 m., krašto iškloto akmenimis plotis - 1 m.


Ilgis: 160 m.

Skaldyto akmens preliminari kaina: 25 Eur/1 m²


Laiptai

Plotis: 1.5 m.

Ilgis: 129 m.

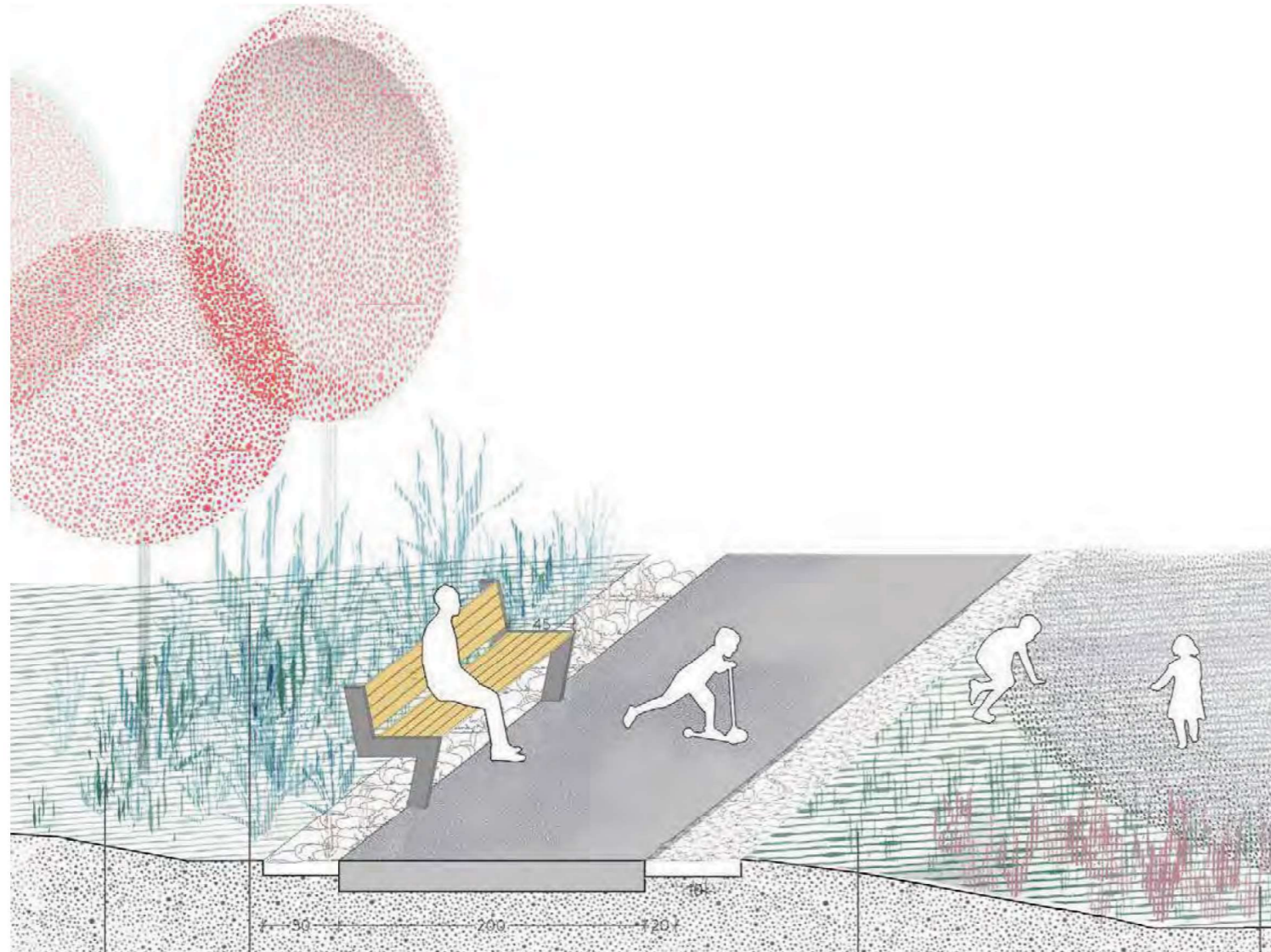


Analogas nr 1. - takas su akmenimis išklotu tako kraštu



Analogas nr 2. - akmenys ir asfaltas

AKETURI ARCHITEKTAI				GARGŽDŲ MIESTO PARKO IR INFRASTRUKTŪROS SUTVARKYMO (STATYBOS) PROJEKTAS ADRESAS: Gargždų m., Gargždų sen., Klaipėdos r. sav. (kad. nr. 5520/0003:80; 5520/0003:62; 5520/0003:71)	
ATESTATO NR.				SKLYPO SUTVARKYMO IR ARCHITEKTŪROS DALIS	
A1451	P.V.	Lukas Rekavičius	2016 12		
A1463	Arch.P.D.V.	Milda Rekavičienė	2016 12		
	Arch.	Monika Augaitytė	2016 12		
				"ISTORINIS TAKAS" (T2)	
ETAPAS	Užsakovas: Klaipėdos rajono savivaldybės administracija			A079_PP_02	
PP				1 1	




Iliustracija nr 1. - "Šeimos takas"

"ŠEIMOS TAKAS"


ERDVĖS "Šeimos takas" jungia: reprezentacinį jėjimą, jaunimo meno erdves, lauko treniruoklių aikštelę, kamerinių renginių erdvę, jaunimo erdvę.

PRIEMONĖS Paliekamas jau esamas išasfaltuotas takas, sutvarkomi jo kraštai ir klojama trinkelėjų danga. Tokia tako dangų kompozicija pagyvina ir išryškina "Šeimos tako" vingiuotą siluetą. Taip pat projektuojama mažoji architektūra (suoliukai, šiukšlėdėžės, parko šviestuvai), želdynai. Želdynių tipai ir grupės projektuojamos atsižvelgiant į funkcines erdves ir lankytojų grupes.

Rodikliai	Rodikliai
Esantis takas	Projektuojama danga
Plotis: 2 m. Ilgis: 770 m.	Plotis: 2x0.5m. (skelto akmens trinkelės) 1 m. Ilgis: 770 m. x 2 Viso: 1540 m. Kvadratinų preliminarinių trinkelėjų kaina: 13,9 Eur/1 m ²
Bendras tako plotis: 3 m.	




Analogas nr 1. - takas su trinkelėmis išklotu kraštu



Analogas nr 2. - asfaltuoto tako danga su betoninėmis trinkelėmis

AKETURI ARCHITEKTAI				GARGŽDŲ MIESTO PARKO IR INFRASTRUKTŪROS SUTVARKYMO (STATYBOS) PROJEKTAS ADRESAS: Gargždų m., Gargždų sen., Klaipėdos r. sav. (kad. nr. 5520/0003:80; 5520/0003:62; 5520/0003:71)	
ATESTATO NR.				SKLYPO SUTVARKYMO IR ARCHITEKTŪROS DALIS	
A1451	P.V.	Lukas Rekavičius	2016 12		
A1463	Arch.P.D.V.	Milda Rekavičienė	2016 12		
	Arch.	Monika Augaitytė	2016 12	"ŠEIMOS TAKAS" (T3)	
ETAPAS	Užsakovas: Klaipėdos rajono savivaldybės administracija			A079_PP_03	
PP				1	1



Iliustracija nr1. - "Kultūros takas"

"GAMTINIS TAKAS"

ERDVĖS "Gamtinis takas" jungia miesto įėjimą, edukacinę meno erdvę, senvagę, pakrantę, šaltinį, žaidimų aikštelę, prieplauką.

PRIEMONĖS "Gamtinio tako" dangos projektuojamos priklausomai nuo parko gamtinio karkaso ypatybių ir lankytinų erdvių. Naujai asfaltuojamas privažiavimas prie paplūdimio. Projektuojamas medinis pėsčiųjų takas šlapiose ir užliejamose vietose. Kiti "Gamtinio tako" fragmentai tvirtinami skalda arba paliekami natūralūs.

Rodikliai

Rodikliai

Asfaltuojamas takas

Plotis: 3 m.

Ilgis: 560 m.

Preliminari kaina: 13 Eur/1m²

Skaldos takas

Plotis: 1.5 m.

Ilgis: 560 m.

Preliminari kaina: 5 Eur/1 m²

Medinis takas

Plotis: 3 m.


Ilgis: 490 m.

Preliminari kaina: 16 Eur/1m²


Žmonių pramintas takas

Plotis: 1 m.

Ilgis: 600 m.

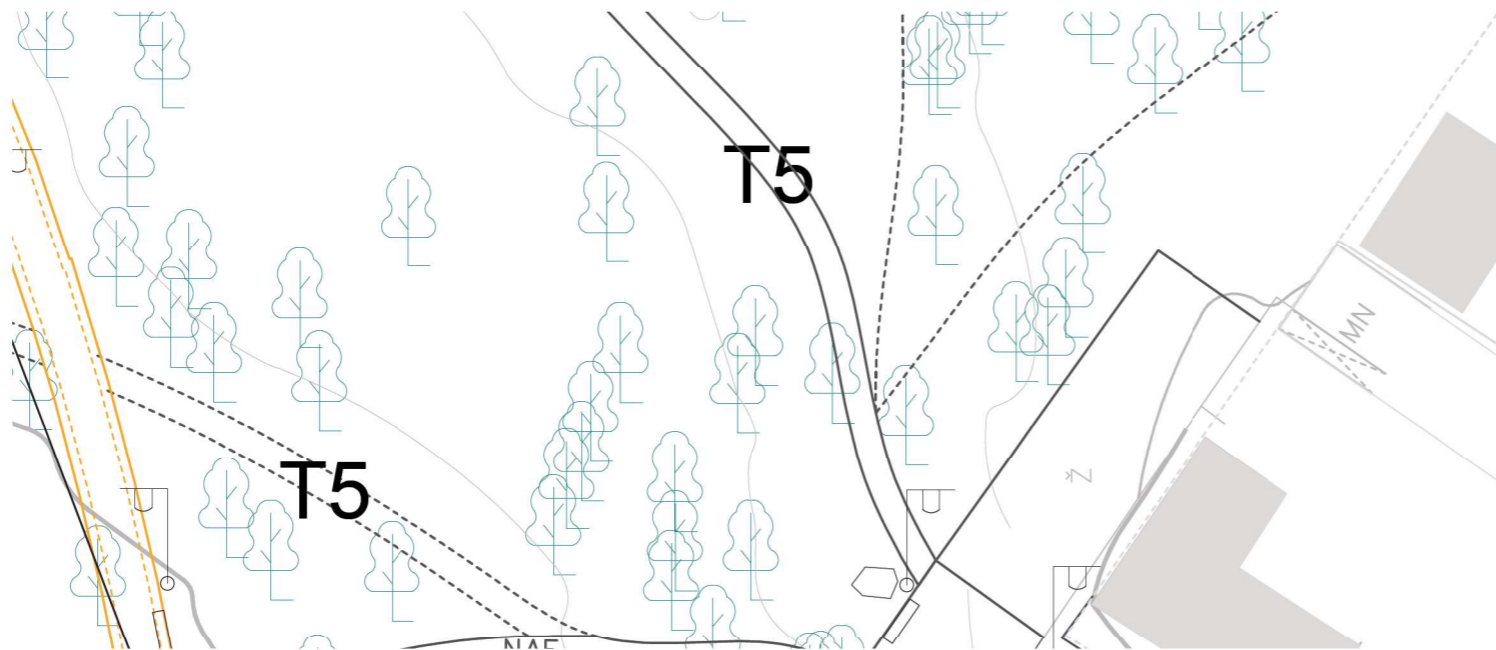


Analogas nr 1. - medinis takas




Analogas nr 2. - smulkios frakcijos skalda

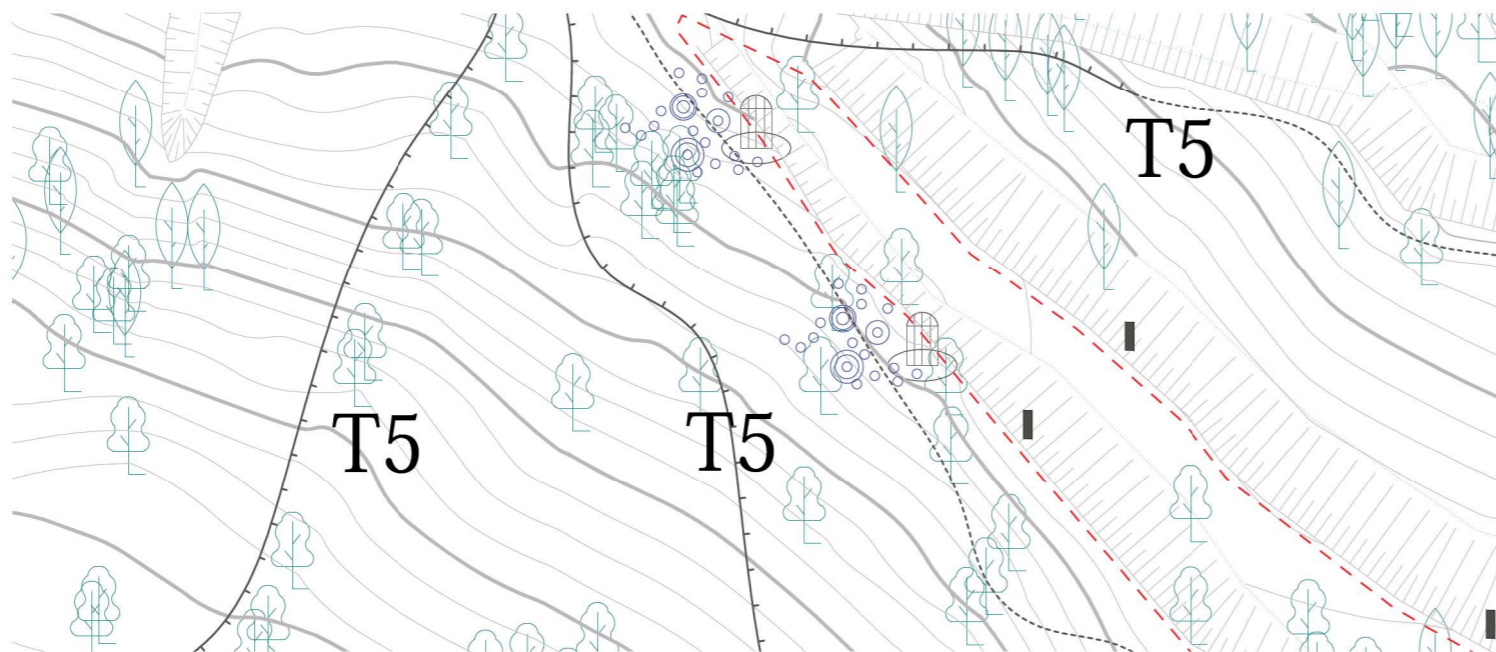
AKETURI ARCHITEKTAI				GARGŽDŲ MIESTO PARKO IR INFRASTRUKTŪROS SUTVARKYMO (STATYBOS) PROJEKTAS ADRESAS: Gargždų m., Gargždų sen., Klaipėdos r. sav. (kad. nr. 5520/0003:80; 5520/0003:62; 5520/0003:71)	
ATESTATO NR.				SKLYPO SUTVARKYMO IR ARCHITEKTŪROS DALIS	
A1451	P.V.	Lukas Rekavičius	2016 12		
A1463	Arch.P.D.V.	Milda Rekavičienė	2016 12		
	Arch.	Monika Augaitytė	2016 12		
				"GAMTINIS TAKAS" (T4)	
ETAPAS	Užsakovas: Klaipėdos rajono savivaldybės administracija			A079_PP_04	
pp				1 1	




Schema nr 1. - žmonių praminti takai



Analogas nr 1. - smulkios frakcijos skalda ir natūrali žolės paklotė



Schema nr 2. - žmonių praminti takai



Analogas nr 2. - medinės pakopos šlaite

Rodikliai

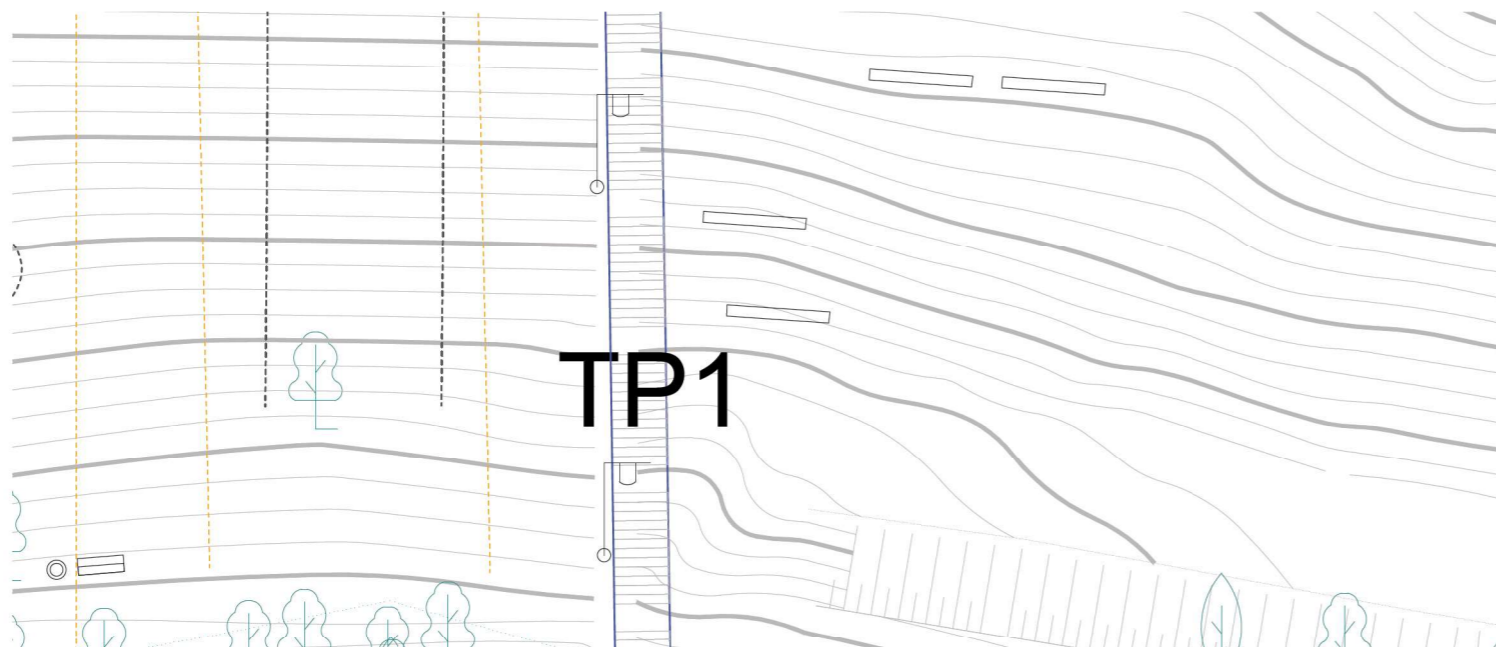
Žmonių praminti takai

Plotis: 1.5 m.
Ilgis: 1900 m.


ERDVĖS Žmonių praminti takai yra išsidėstę visoje parko teritorijoje ir jungia pagrindinius takus, lankytinus objektus, nominalias erdves.

PRIEMONĖS Išsaugomi žmonių praminti takai, jų būklė gerinama vietomis tvirtinant juos smulkios frakcijos skalda. Takų kraštai sutvirtinami norint suformuoti tikslią ribą tarp natūralios parko paklotės ir skaldos. Šlaituose įrengiamos vandenį drenuojančios medinės pakopos. Medinės pakopos projektuojamos 10 -15 metrų atstumu viena nuo kitos.

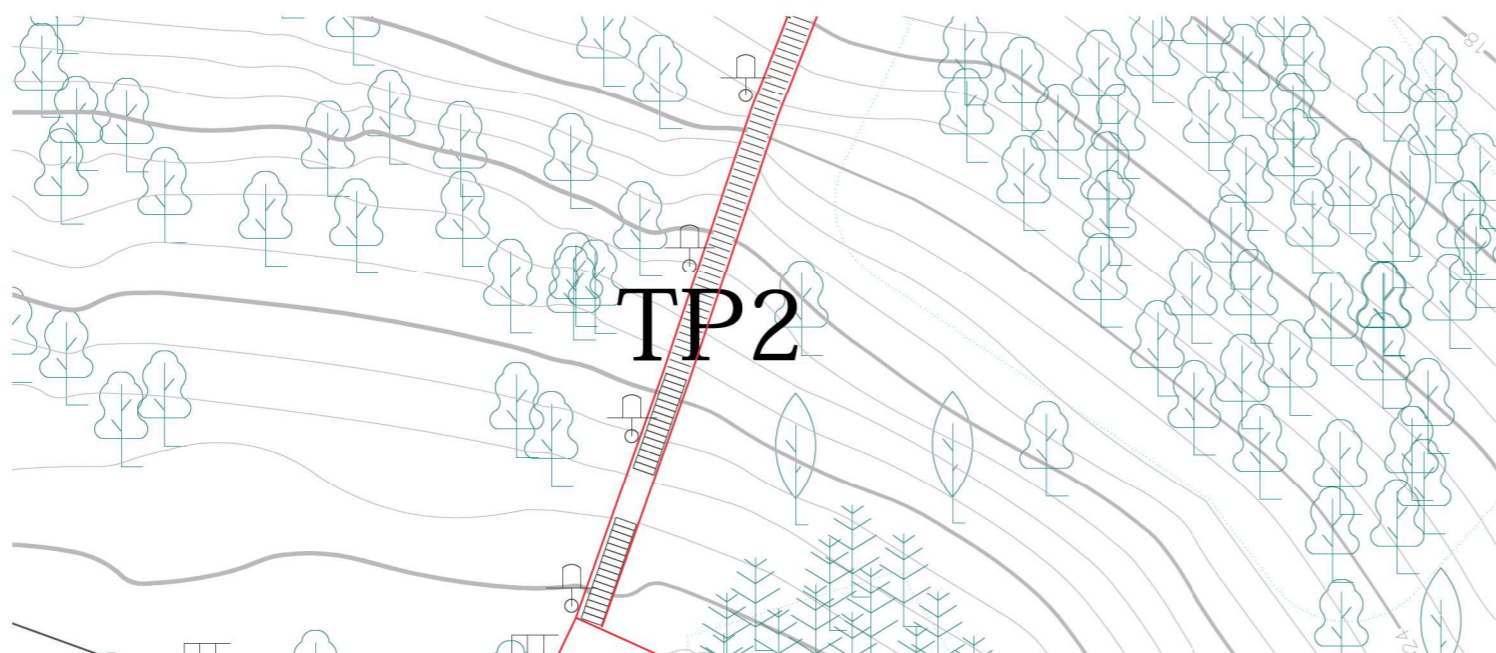
AKETURI ARCHITEKTAI				GARGŽDŲ MIESTO PARKO IR INFRASTRUKTŪROS SUTVARKYMO (STATYBOS) PROJEKTAS ADRESAS: Gargždų m., Gargždų sen., Klaipėdos r. sav. (kad. nr. 5520/0003:80; 5520/0003:62; 5520/0003:71)	
ATESTATO NR.					
A1451	P.V.	Lukas Rekavičius	2016 12		SKLYPO SUTVARKYMO IR ARCHITEKTŪROS DALIS
A1463	Arch.P.D.V.	Milda Rekavičienė	2016 12		
	Arch.	Monika Augaitytė	2016 12		
					ŽMONIŲ PRAMINTI TAKAI (T5)
ETAPAS	Užsakovas: Klaipėdos rajono savivaldybės administracija				A079_PP_05
pp					LAPAS LAPŲ 1 1




Schema nr 1. - betoniniai lauko laiptai



Analogas nr 1. - betoniniai laiptai



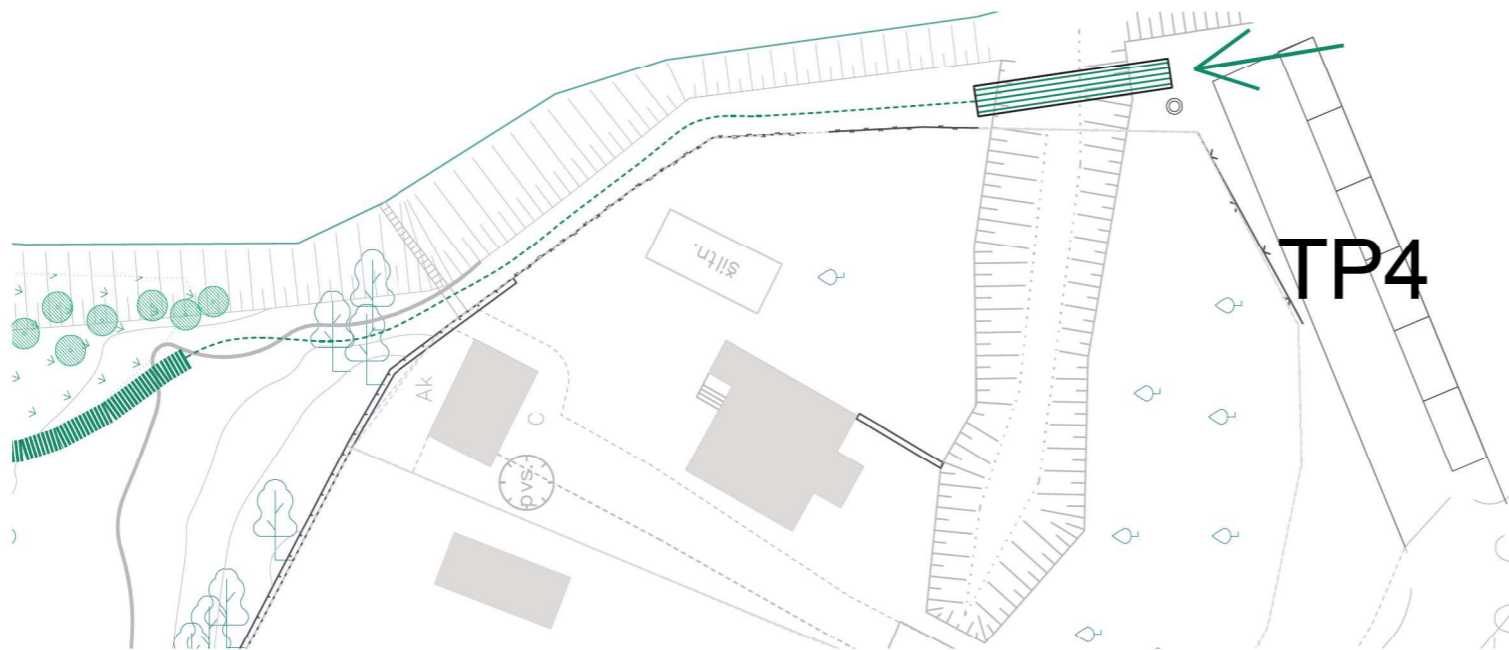
Schema nr 2. - mediniai lauko laiptai




Analogas nr 2. - mediniai laiptai

Rodikliai T1	Rodikliai T2	Laiptai
Plotis: 3.0m Ilgis: 74m Plotas: 111m ²	Plotis: 1.5m Ilgis: 86m Plotas: 129m ²	ERDVĖS Laiptai T1 veda į žemutinę terasą link masinių renginių erdvės ("Kultūros tako elementas"). Laiptai T2 veda link senvagės ("Istorinio tako elementas"). PRIEMONĖS Projektuojami nauji laiptai. T1 laiptai (lakoniški) - betoniniai su turėklų. Prieigos pritaikomos didesniai žmonių srautui. T2 laiptai (organiški) - su metalinėmis arba medinėmis tradicinėmis pakopomis.

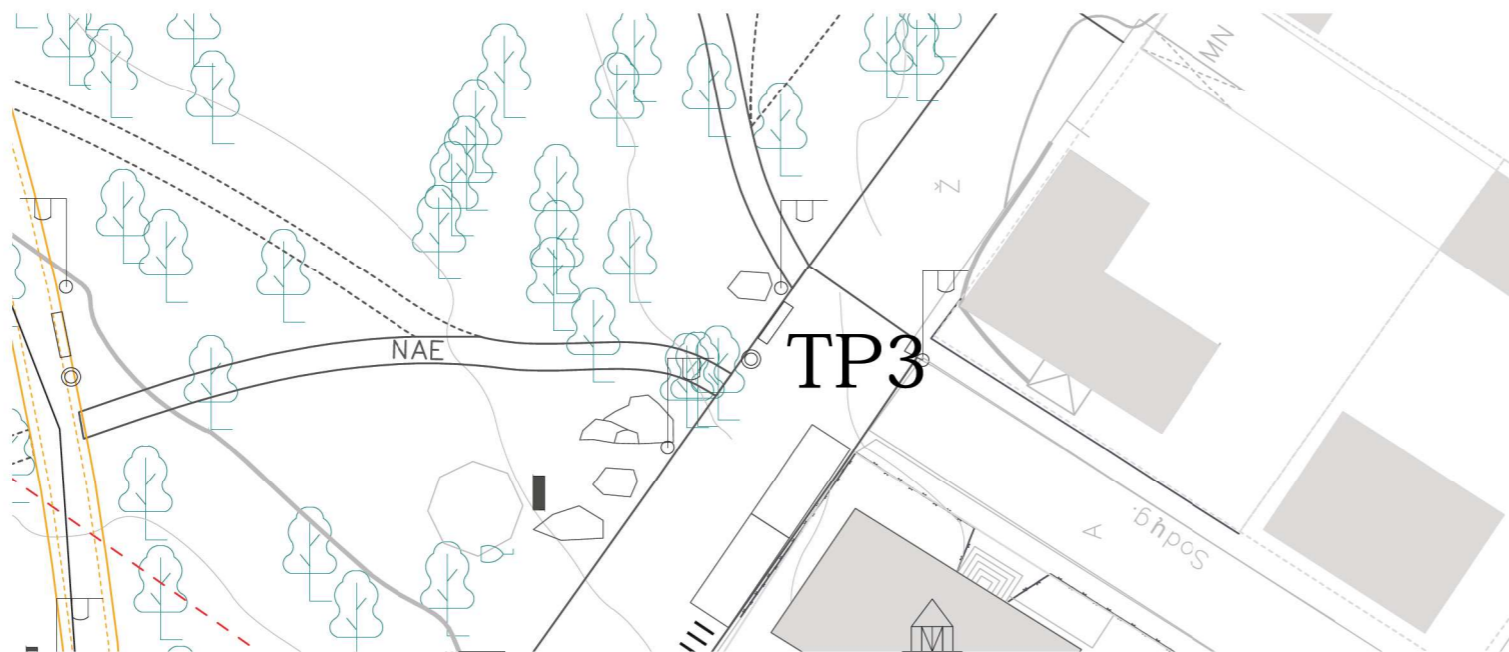
AKETURI ARCHITEKTAI				GARGŽDŲ MIESTO PARKO IR INFRASTRUKTŪROS SUTVARKYMO (STATYBOS) PROJEKTAS ADRESAS: Gargždų m., Gargždų sen., Klaipėdos r. sav. (kad. nr. 5520/0003:80; 5520/0003:62; 5520/0003:71)	
ATESTATO NR.	P.V.	Lukas Rekavičius	2016 12	SKLYPO SUTVARKYMO IR ARCHITEKTŪROS DALIS	
A1451	Arch.P.D.V.	Milda Rekavičienė	2016 12		
A1463	Arch.	Monika Augaitytė	2016 12		
BETONINIAI LAIPTAI (TP1,TP2)					
ETAPAS	Užsakovas: Klaipėdos rajono savivaldybės administracija			A079_PP_06	
PP				1 1	




Schema nr 1. - automobilių stovėjimo aikštelė TP4



Analogas nr 1. - azūrinės trinkelės



Schema nr 2. - automobilių stovėjimo aikštelė TP3



Analogas nr 2. - stačiakampės trinkelės

Rodikliai

TP3
 Plotas: 275m²
 (su tvarkoma muziejaus aikštele)
 Vietų skaičius: 2
 Preliminari trinkelė kaina: 10.32 Eur/1m²

TP4
 Plotas: 220m²
 Vietų skaičius: 6
 Preliminari trinkelė kaina: 13.9 Eur/1m²

Automobilių stovėjimo zona

ERDVĖS Tvarkomoje teritorijoje yra dvi automobilių statymo zonos. TP4 - prie Tiltų gatvės, TP3 - prie Sodų gatvės.

PRIEMONĖS TP4 automobilių stovėjimo aikštelės dangą projektuojama azūrinėmis betoninėmis trinkelėmis su žolės tarpais.

TP3 stovėjimo aikštelės dangą projektuojama stačiakampėmis trinkelėmis be nuožulnų.

AKETURI ARCHITEKTAI				GARGŽDŲ MIESTO PARKO IR INFRASTRUKTŪROS SUTVARKYMO (STATYBOS) PROJEKTAS ADRESAS: Gargždų m., Gargždų sen., Klaipėdos r. sav. (kad. nr. 5520/0003:80; 5520/0003:62; 5520/0003:71)		
ATESTATO NR.				SKLYPO SUTVARKYMO IR ARCHITEKTŪROS DALIS		
A1451	P.V.	Lukas Rekavičius	2016 12			
A1463	Arch.P.D.V.	Milda Rekavičienė	2016 12			
	Arch.	Monika Augaitytė	2016 12	AUTOMOBILIŲ STOVĖJIMO ZONA (TP3, TP4)		
ETAPAS	Užsakovas: Klaipėdos rajono savivaldybės administracija					LAPAS
PP				A079_PP_07	1	1




Iliustracija nr 1. - vaikų žaidimų zona



Analogas nr 1. - vaikų žaidimų zona



Schema nr 1. - vaikų žaidimų zona



Analogas nr 2. - vaikų žaidimų zona

Rodikliai

Bendras plotas: 720 m²
 Gumos granulių dangos plotas: 350 m²
 Skalda įrengiamas plotas: 340 m²
 Smėlis: 30 m²

Vaikų žaidimų zona


ERDVĖS Vaikų žaidimo zona yra "Šeimos tako" vingyje, aukštutinėje terasoje.

PRIEMONĖS Vaikų žaidimų zona projektuojama derinant kelias dangas: smulkios frakcijos skaldą ir gumos granulių dangą. Įrengiami vaikų žaidimų įrenginiai. Šioje zonoje taip pat planuojama sodinti naujus medžius - šermukšnius, dekoratyvinius augalus, įrengti suoliukus, apšvietimą.

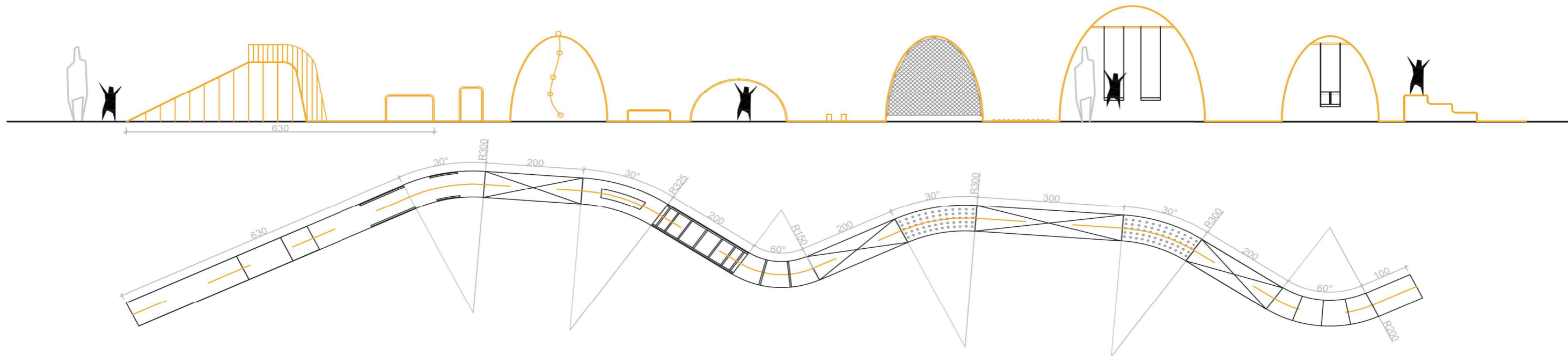
AKETURI ARCHITEKTAI				GARGŽDŲ MIESTO PARKO IR INFRASTRUKTŪROS SUTVARKYMO (STATYBOS) PROJEKTAS	
				ADRESAS: Gargždų m., Gargždų sen., Klaipėdos r. sav. (kad. nr. 5520/0003:80; 5520/0003:62; 5520/0003:71)	
				SKLYPO SUTVARKYMO IR ARCHITEKTŪROS DALIS	
				VAIKŲ ŽAIDIMŲ ĮRENGINIAI (E1)	
				LAIŠKA	
				1	
				LAPAS	
				LAPŲ	
				1 1	
ETAPAS	Užsakovas: Klaipėdos rajono savivaldybės administracija			A079_PP_08	
PP					



Ilustracija nr1. - vaikų žaidimų įrenginiai



Analogas nr1 - vaikų žaidimų įrenginiai



Rodikliai

Ilgis: 25 m
Maksimalus aukštis - 3 m

Vaikų žaidimų įrenginiai

Projektuojant vaikų žaidimų įrenginį tęsiamas vienas pagrindinių parko koncepcijos - arkos motyvas. Arkų platus vingis banguoja, praplatėjimuose įrengiamos įvairios užduotys vaikams: tinklas, virvė, sūpynės, čiuožykla, užlipimai. Projektuojami ilgalaikiški ir tvirti vaikų žaidimų įrenginiai.


AKETURI ARCHITEKTAI				GARGŽDŲ MIESTO PARKO IR INFRASTRUKTŪROS SUTVARKYMO (STATYBOS) PROJEKTAS ADRESAS: Gargždų m., Gargždų sen., Klaipėdos r. sav. (kad. nr. 5520/0003:80; 5520/0003:62; 5520/0003:71)	
ATESTATO NR.	P.V.	Lukas Rekavičius	2016 12	SKLYPO SUTVARKYMO IR ARCHITEKTŪROS DALIS	
A1451	Arch.P.D.V.	Milda Rekavičienė	2016 12		
A1463	Arch.	Monika Augaitytė	2016 12		
				VAIKŲ ŽAIDIMŲ ĮRENGINIAI (E1)	
ETAPAS	Užsakovas: Klaipėdos rajono savivaldybės administracija			A079_PP_09	
pp				1 1	



Analogas nr 1.



Analogas nr 2.



Analogas nr 3.



Analogas nr 4.



Analogas nr 5.



Analogas nr 6.


Vaikų žaidimų aikštelė (standartiniai įrenginiai)

Kaip alternatyva unikalios dizaino kompleksiniam žaidimų įrenginiui pateikiami standartiniai vaikų žaidimų įrenginiai, kurie yra patvarūs, ilgaamžiai, estetiški ir saugūs.

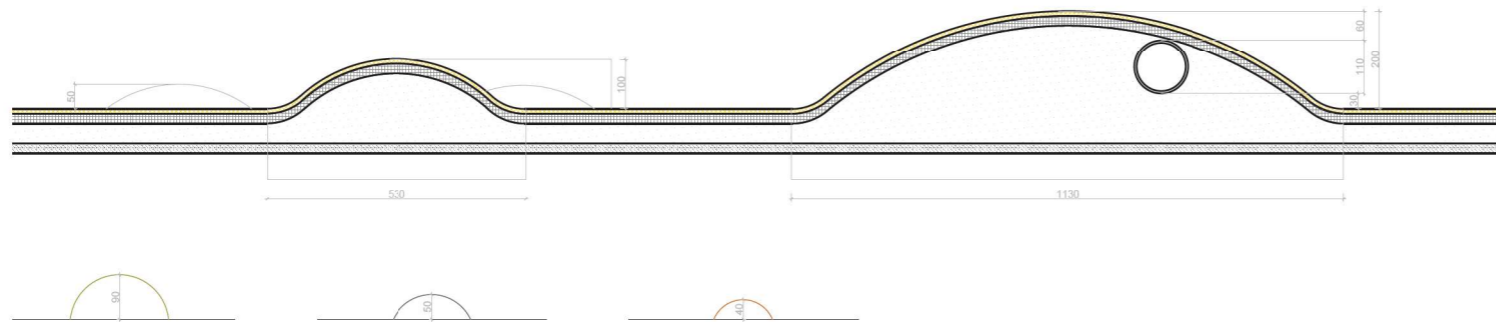
AKETURI ARCHITEKTAI				GARGŽDŲ MIESTO PARKO IR INFRASTRUKTŪROS SUTVARKYMO (STATYBOS) PROJEKTAS	
				ADRESAS: Gargždų m., Gargždų sen., Klaipėdos r. sav. (kad. nr. 5520/0003:80; 5520/0003:62; 5520/0003:71)	
				SKLYPO SUTVARKYMO IR ARCHITEKTŪROS DALIS	
				VAIKŲ ŽAIDIMŲ ĮRENGINIAI (E1)	
				LAIŠKA 1	
ETAPAS				LAPAS LAPŲ	
pp Uzsakovas: Klaipėdos rajono savivaldybės administracija				A079_PP_10a 1 1	



Iliustracija nr 1. - vaikų žaidimų danga.



Analogas nr1 - vaikų žaidimų įrenginiai



Analogas nr 2 - smėlis ir skalda

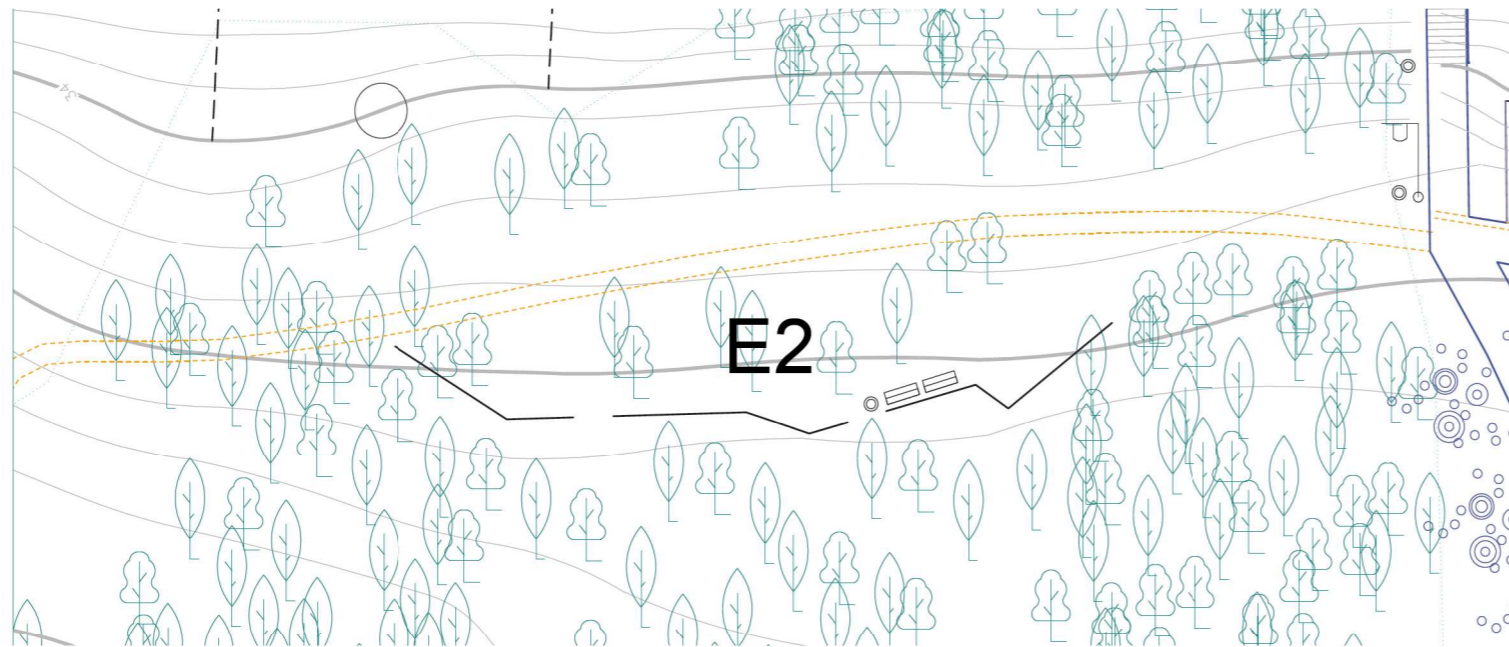
Rodikliai

Bendras plotas: 690 m²
 Gumos granulių dangos plotas: 350 m²
 Skalda įrengiamas plotas: 340 m²
 Smėlis: 30 m²


Vaikų žaidimų aikštelės danga

Projektuojama minkšta gumos granulių danga žaidimų zonoje. Danga įrengiama kartu su žaidimų įrenginiais. Vietomis formuojami išgaubti dangos elementai. Tokiu būdu visa kuriama erdvė tampa patraukli ir aktyviai naudojama parko lankytojų. Dangos konstrukcija: 30 cm sijotas smėlis, 15 cm - smulkios frakcijos skalda, 2 cm - akmens dulkės, 3cm - juodos gumos granulės, 1 cm - spalvotos gumos granulės.

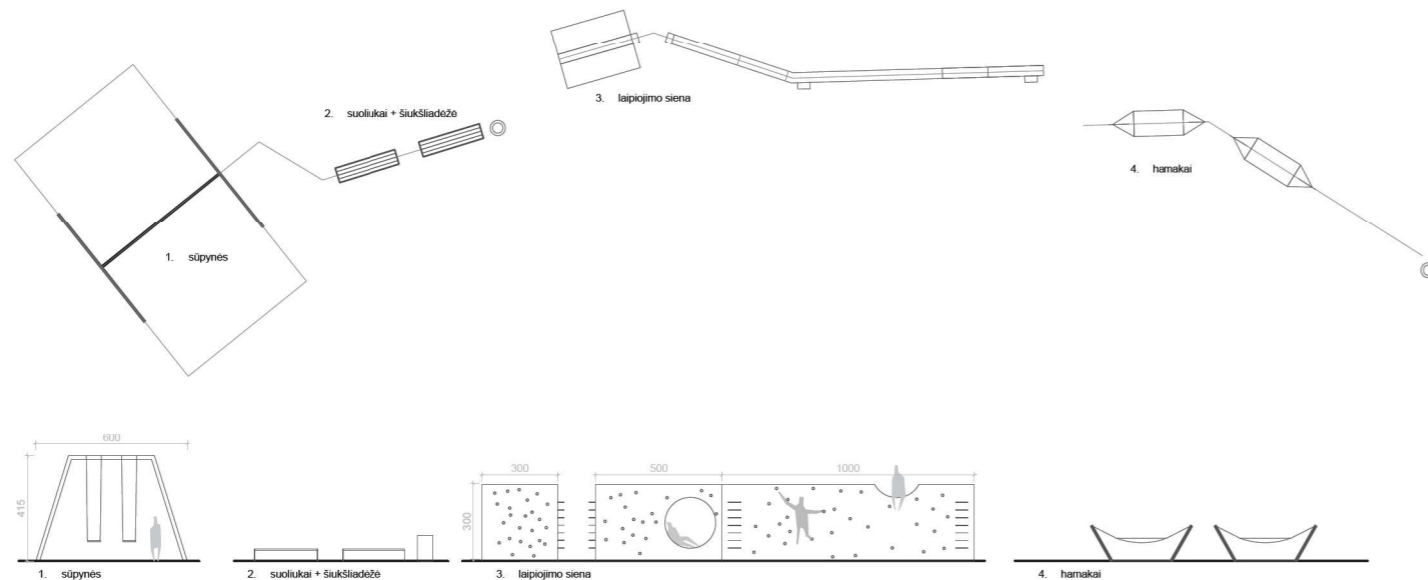
AKETURI ARCHITEKTAI				GARGŽDŲ MIESTO PARKO IR INFRASTRUKTŪROS SUTVARKYMO (STATYBOS) PROJEKTAS	
				ADRESAS: Gargždų m., Gargždų sen., Klaipėdos r. sav. (kad. nr. 5520/0003:80; 5520/0003:62; 5520/0003:71)	
ATESTATO NR.				SKLYPO SUTVARKYMO IR ARCHITEKTŪROS DALIS	
A1451	P.V.	Lukas Rekavičius	2016 12	VAIKŲ ŽAIDIMŲ ĮRENGINIAI (E1)	
A1463	Arch.P.D.V.	Milda Rekavičienė	2016 12		
	Arch.	Monika Augaitytė	2016 12		
ETAPAS	Užsakovas: Klaipėdos rajono savivaldybės administracija			A079_PP_10	LAPAS 1
PP				LAPŲ 1	LAPŲ 1




Schema nr 1. - paauglių žaidimų zona



Analogas nr 1. -paauglių žaidimų įrenginiai



Schema nr 2. - paauglių žaidimų zona



Analogas nr 2. - paauglių žaidimų įrenginiai

Rodikliai

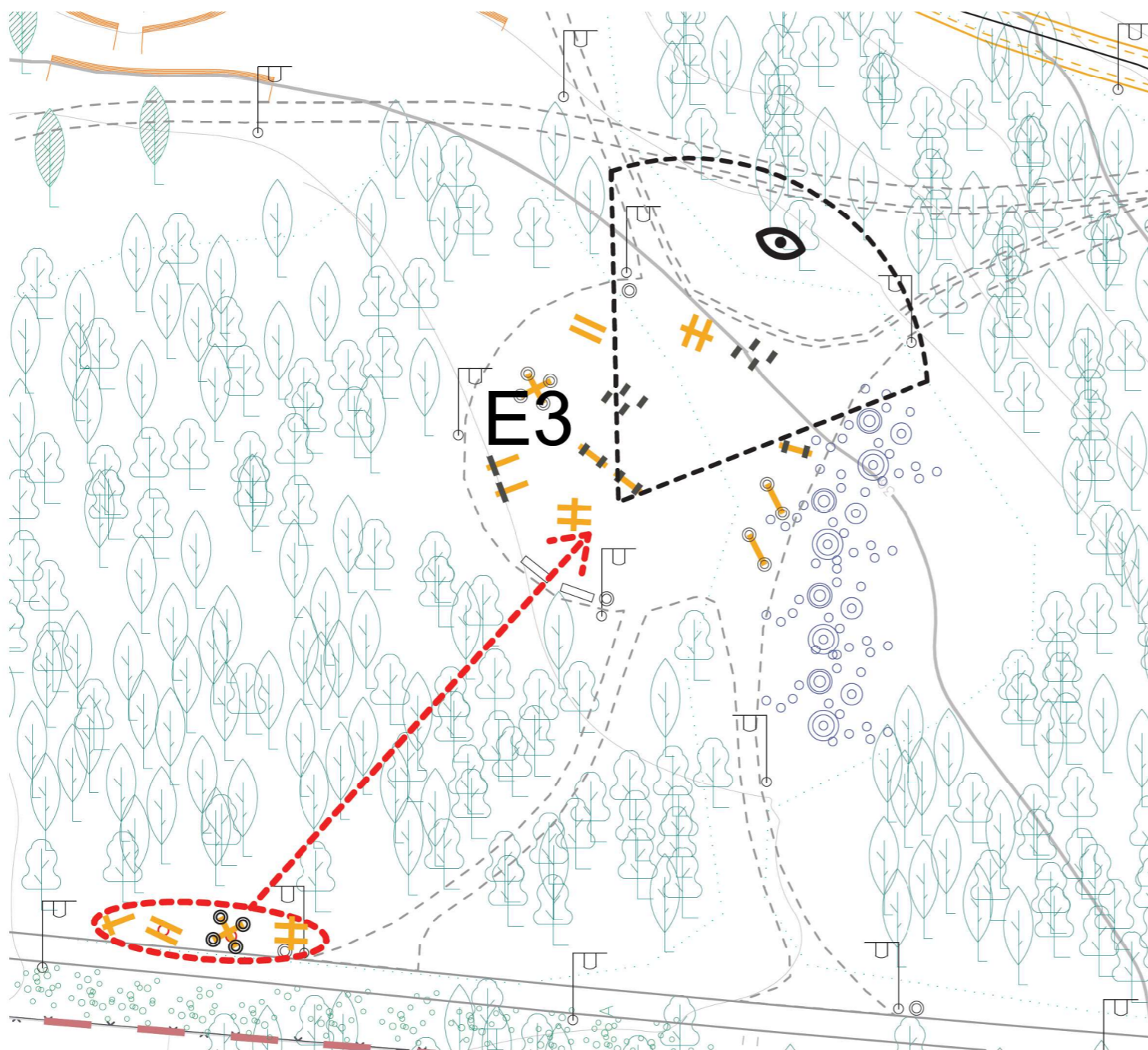
Teritorijos plotas: 400m²

Paauglių žaidimų įrenginiai

ERDVĖS Paauglių erdvė yra aukštesnėje terasoje, šalia "Kultūros tako" ir slidinėjimo zonos.

PRIEMONĖS Projektuojama aktyvaus poilsio ir laisvalaikio erdvė, sutvarkomi želdynai, įrengiami mažosios architektūros elementai, šviestuvai.

AKETURI ARCHITEKTAI				GARGŽDŲ MIESTO PARKO IR INFRASTRUKTŪROS SUTVARKYMO (STATYBOS) PROJEKTAS ADRESAS: Gargždų m., Gargždų sen., Klaipėdos r. sav. (kad. nr. 5520/0003:80; 5520/0003:62; 5520/0003:71)	
ATESTATO NR.					
A1451	P.V.	Lukas Rekavičius	2016 12		
A1463	Arch.P.D.V.	Milda Rekavičienė	2016 12		
	Arch.	Monika Augaitytė	2016 12		
				SKLYPO SUTVARKYMO IR ARCHITEKTŪROS DALIS	
				PAAUGLIŲ ŽAIDIMŲ ĮRENGINIAI (E2)	
				LADA	
				1	
				LAPAS LAPŲ	
ETAPAS	Užsakovas: Klaipėdos rajono savivaldybės administracija			A079_PP_11	
PP				1 1	



Schema nr 1. - suaugusiųjų sporto zonos perkėlimas

Rodikliai

Teritorijos plotas: 520m²

Suaugusiųjų sporto zona

ERDVĖS Projektuojama nauja treniruoklių erdvė yra parko gilumoje, šalia kamerinių renginių erdvės.

PRIEMONĖS Siūloma esamus treniruoklius, kurie šiuo metu yra įrengti prie aktyvaus pėsčiųjų tako, perkelti į lokalesnę ir ramesnę vietą parko gilumoje, kur atsiveria vaizdai į Minijos upę. Tokia vieta taptų patrauklesnė sportuojantiems žmonėms.



Fotofiksacija nr 1. - esama situacija



Fotofiksacija nr 2. - esama situacija (nauja vieta)


AKETURI ARCHITEKTAI				GARGŽDŲ MIESTO PARKO IR INFRASTRUKTŪROS SUTVARKYMO (STATYBOS) PROJEKTAS ADRESAS: Gargždų m., Gargždų sen., Klaipėdos r. sav. (kad. nr. 5520/0003:80; 5520/0003:62; 5520/0003:71)	
ATESTATO NR.				SKLYPO SUTVARKYMO IR ARCHITEKTŪROS DALIS	
A1451	P.V.	Lukas Rekavičius	2016 12		
A1463	Arch.P.D.V.	Milda Rekavičienė	2016 12		
	Arch.	Monika Augaitytė	2016 12	SUAUGUSIŲJŲ SPORTO ĮRENGINIAI (E3)	
ETAPAS	Užsakovas: Klaipėdos rajono savivaldybės administracija			A079_PP_12	
PP				1 1	




Schema nr 1. - paplūdimio zona



Fotofiksacija nr 1. - esama situacija



Analogas nr 2. - gultai



Analogas nr 3. - gultai



Analogas nr 4. - laužavietė

Rodikliai

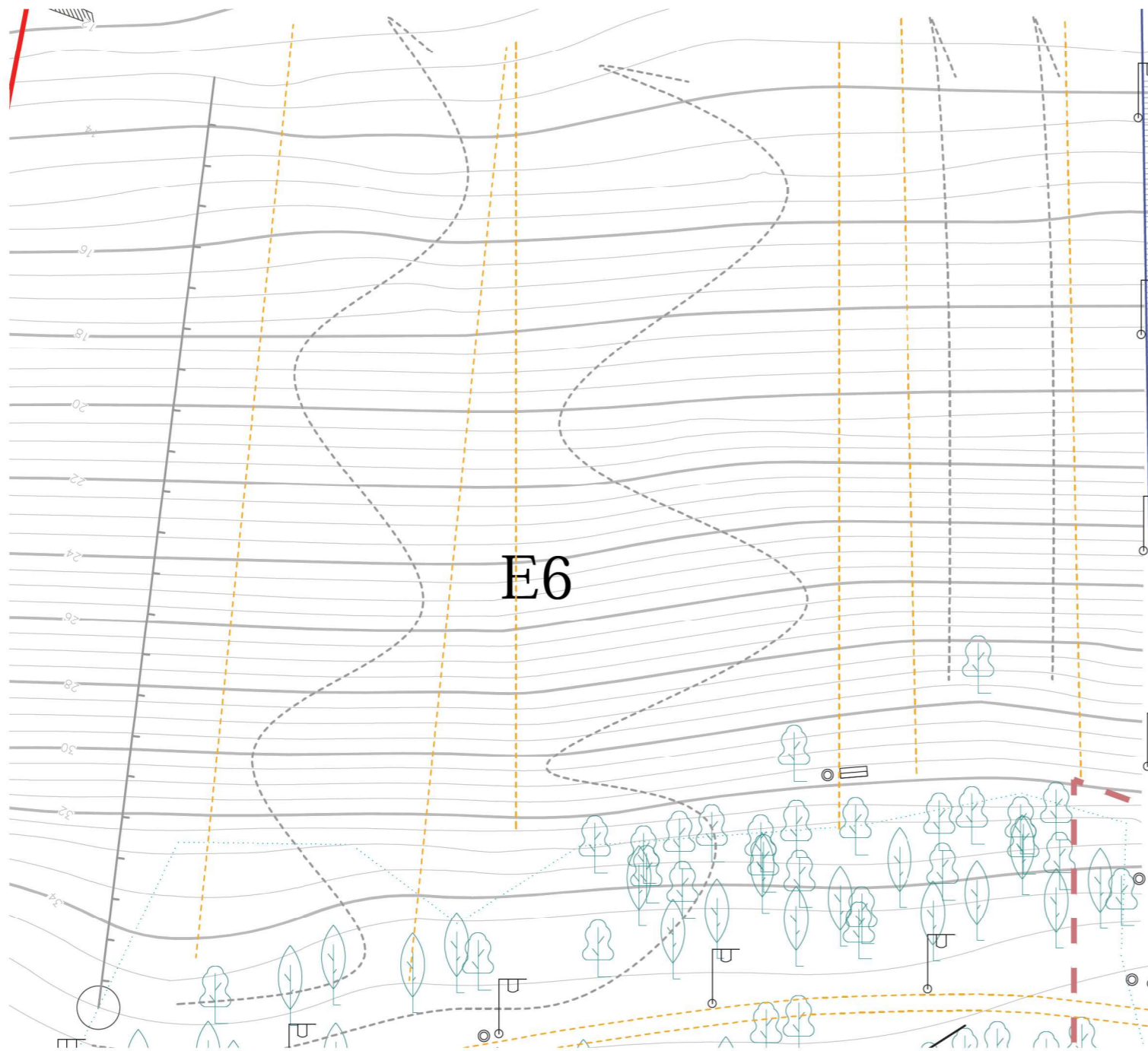
Teritorijos plotas: 2000m²

Upės pakrantės paplūdimys

ERDVĖS Paplūdimio zona yra žemutinėje terasoje, Minijos upės vagos vingyje, šalia praeina "Gamtinis takas"

PRIEMONĖS Paplūdimio teritorija praplečiama sutvarkant želdynus ir aplinką. Įrengiami mažosios architektūros elementai: suolai, gultai, laužavietės.


AKETURI ARCHITEKTAI				GARGŽDŲ MIESTO PARKO IR INFRASTRUKTŪROS SUTVARKYMO (STATYBOS) PROJEKTAS ADRESAS: Gargždų m., Gargždų sen., Klaipėdos r. sav. (kad. nr. 5520/0003:80; 5520/0003:62; 5520/0003:71)	
ATESTATO NR.				SKLYPO SUTVARKYMO IR ARCHITEKTŪROS DALIS	
A1451	P.V.	Lukas Rekavičius	2016 12		
A1463	Arch.P.D.V.	Milda Rekavičienė	2016 12		
	Arch.	Monika Augaitytė	2016 12	UPĖS PAKRANTĖS PABLŪDIMYS (E4)	
ETAPAS	Užsakovas: Klaipėdos rajono savivaldybės administracija				A079_PP_13
PP					1



Analogas nr 2. - slidinėjimo trasa



Analogas nr 1. - keltuvas



Analogas nr 2. - slidinėjimo trasa

Rodikliai

Teritorijos plotas: 6000 m²

Slidinėjimo trasa

ERDVĖS Slidinėjimo zona yra šiaurinėje parko dalyje, šalia "Šeimos tako" įėjimo į parką.

PRIEMONĖS Siūloma įrengti slidinėjimo trasą su keltuvu.


AKETURI ARCHITEKTAI				GARGŽDŲ MIESTO PARKO IR INFRASTRUKTŪROS SUTVARKYMO (STATYBOS) PROJEKTAS ADRESAS: Gargždų m., Gargždų sen., Klaipėdos r. sav. (kad. nr. 5520/0003:80; 5520/0003:62; 5520/0003:71)		
ATESTATO NR.				SKLYPO SUTVARKYMO IR ARCHITEKTŪROS DALIS		
A1451	P.V.	Lukas Rekavičius	2016 12			
A1463	Arch.P.D.V.	Milda Rekavičienė	2016 12			
	Arch.	Monika Augaitytė	2016 12	ŽIEMOS SEZONO TRASA (E6)		
ETAPAS	Užsakovas: Klaipėdos rajono savivaldybės administracija					LAPAS
PP				A079_PP_14	1	1




Schema nr 1. - apžvalgos aikštelė E7a



Analogas nr 2. - apžvalgos aikštelės E7a.



Analogas nr 1. - akmeninė danga



Analogas nr 2. - medinė danga

Rodikliai

E7e
Plotas: 115 m² (su paminklo prieigomis)

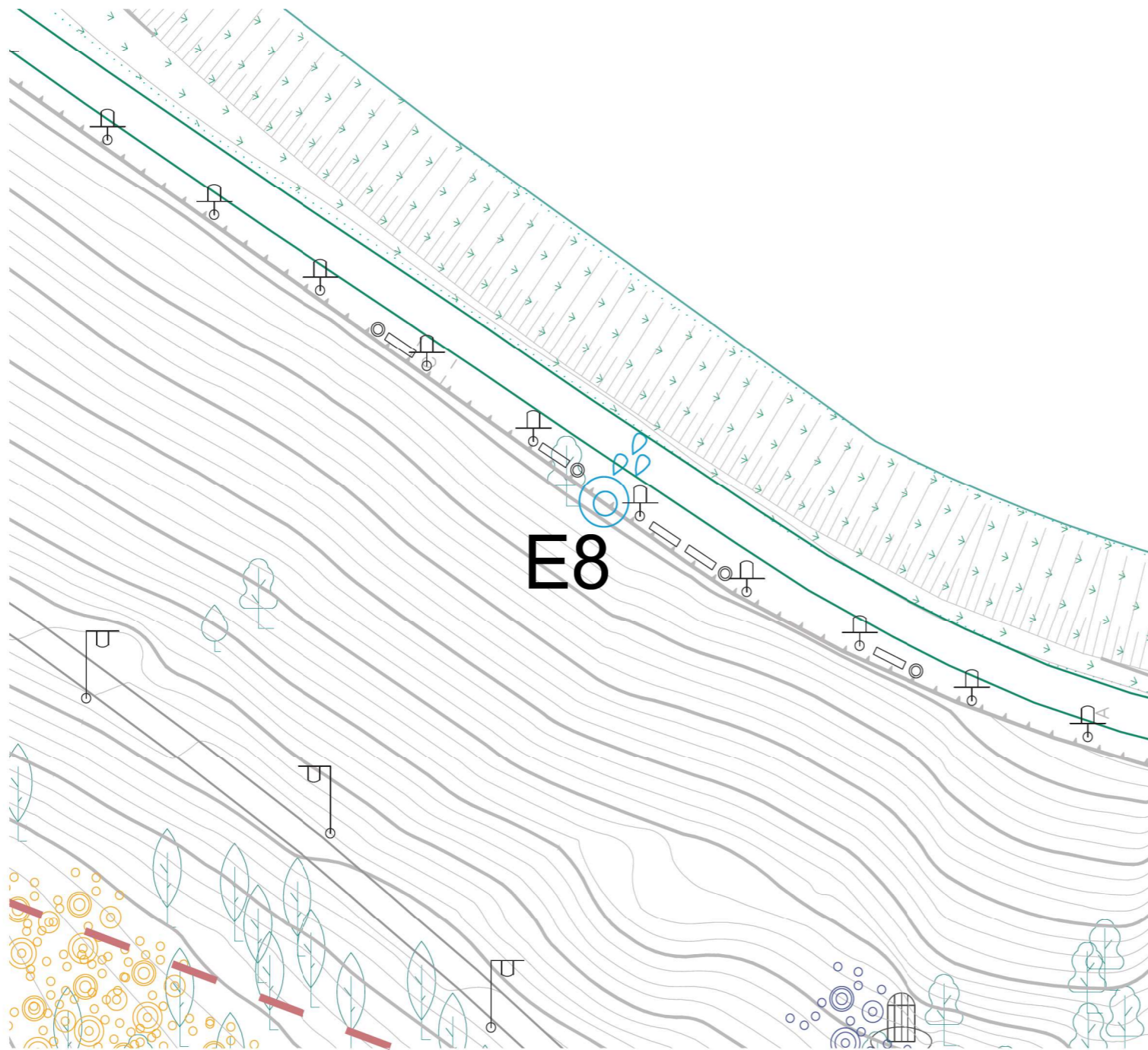
E7a
Plotas: 90 m²

Apžvalgos aikštelės

ERDVĖS Projektuojamos dvi didesnės apžvalgos aikštelės. E7e - "Istorinio tako" priklausinys. E7a - "Kultūros tako" priklausinys

PRIEMONĖS Siūloma įrengti kelias apžvalgos aikšteles su suoliukais ir šiukšlėdėžėmis. Apžvalgos aikštelės E7e danga grįsta akmenimis, E7a aikštelės danga - medinė (rifliuotas termo medis).

AKETURI ARCHITEKTAI				GARGŽDŲ MIESTO PARKO IR INFRASTRUKTŪROS SUTVARKYMO (STATYBOS) PROJEKTAS ADRESAS: Gargždų m., Gargždų sen., Klaipėdos r. sav. (kad. nr. 5520/0003:80; 5520/0003:62; 5520/0003:71)	
ATESTATO NR.					
A1451	P.V.	Lukas Rekavičius	2016 12		
A1463	Arch.P.D.V.	Milda Rekavičienė	2016 12		
	Arch.	Monika Augaitytė	2016 12		
ETAPAS	Užsakovas: Klaipėdos rajono savivaldybės administracija			SKLYPO SUTVARKYMO IR ARCHITEKTŪROS DALIS	
PP				APŽVALGOS VIETOS (E7)	
					LAIŠKA 1
					LAPAS LAPŲ 1 1
				A079_PP_15	




Schema nr 1. - šaltinis

Šaltinio vieta

ERDVĖS Šaltinio vieta yra žemutinėje terasoje, prie gamtinio tako, gerai matomoje vietoje.

PRIEMONĖS Šaltinio vietą ir patį šaltinį siūloma sutvarkyti. Siūlomas metalinis šaltinio kranelis, o šaltinio prieigas įrengti patogiam naudojimui. Prieigoms siūlomos metalinės grotelės dėl nuolat bėgančio šaltinio vandens.




Analogas nr 1. - šaltinis



Analogas nr 2. - metalinės grotelės

AKETURI ARCHITEKTAI				GARGŽDŲ MIESTO PARKO IR INFRASTRUKTŪROS SUTVARKYMO (STATYBOS) PROJEKTAS ADRESAS: Gargždų m., Gargždų sen., Klaipėdos r. sav. (kad. nr. 5520/0003:80; 5520/0003:62; 5520/0003:71)		
ATESTATO NR.				SKLYPO SUTVARKYMO IR ARCHITEKTŪROS DALIS		
A1451	P.V.	Lukas Rekavičius	2016 12			ŠALTINIO VIETA (E8)
A1463	Arch.P.D.V	Milda Rekavičienė	2016 12			
	Arch.	Monika Augaitytė	2016 12			
ETAPAS	Užsakovas: Klaipėdos rajono savivaldybės administracija			A079_PP_16		
PP				1	1	



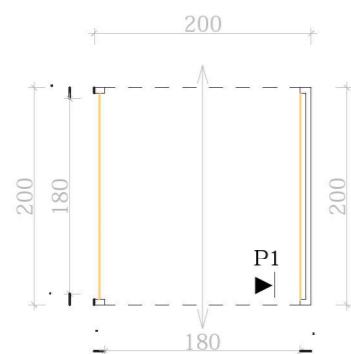
Iliustracija nr 1. - vaikų meno erdvės moduliai



Iliustracija nr 2. - vaikų meno erdvė

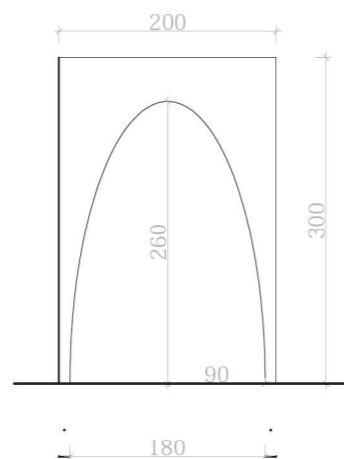


Analogas nr 1. - parodų erdvės moduliai

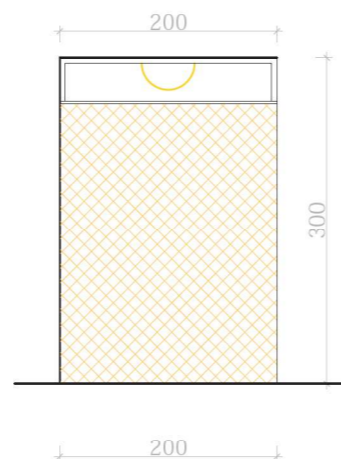


F3

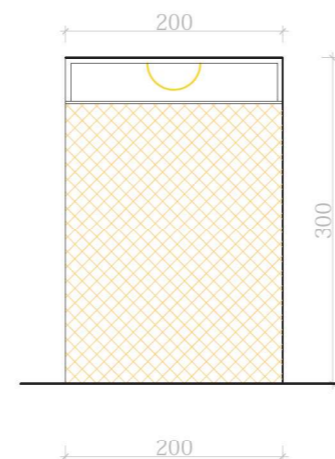
TINKLAS:
vaikų
darbeliams



FASADAI:
F1, F3



FASADAI:
F2, F4



PJŪVIS:
P1




Analogas nr 2. - parodų erdvės moduliai

Vaikų meno erdvės


ERDVĖS Meno erdvės elementai yra išsidėstę parko erdvėse, prie "Šeimos tako" ir vaikų žaidimų aikštelės prieigų.

PRIEMONĖS Siūlomi penki ekspozicijų moduliai, kuriuose būtų eksponuojami vaikų įvairių veiklų darbai: mokykloje daryti darbeliai, rankdarbiai, piešiniai taip pat įvairios visuomeninės iniciatyvos. Ekspozicijos elementai gaminami iš metalo "Corten", metalas viduje dažomas skirtingomis spalvomis, įrengiamas metalinio lino tinklas ant kurio būtų kabinamos ir keičiamos ekspozicijos. Iš viso projektuojami 3 tipų ekspozicijų moduliai.

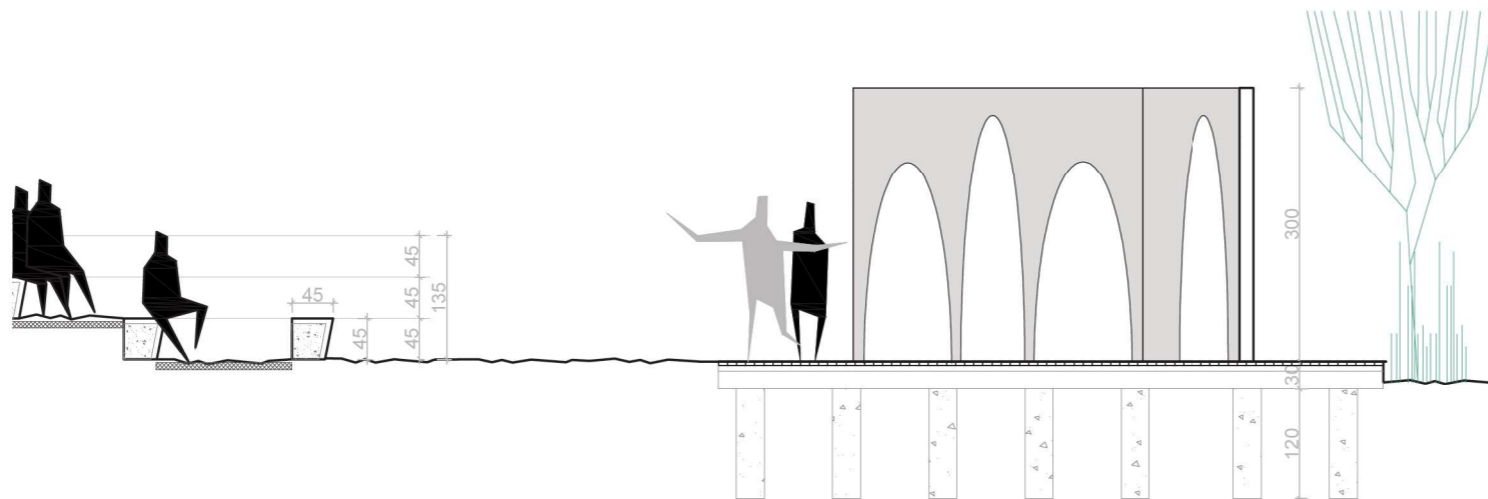
AKETURI ARCHITEKTAI				GARGŽDŲ MIESTO PARKO IR INFRASTRUKTŪROS SUTVARKYMO (STATYBOS) PROJEKTAS ADRESAS: Gargždų m., Gargždų sen., Klaipėdos r. sav. (kad. nr. 5520/0003:80; 5520/0003:62; 5520/0003:71)	
ATESTATO NR.					
A1451	P.V.	Lukas Rekavičius	2016 12		
A1463	Arch.P.D.V.	Milda Rekavičienė	2016 12		
	Arch.	Monika Augaitytė	2016 12		
				SKLYPO SUTVARKYMO IR ARCHITEKTŪROS DALIS	
				VAIKŲ MENO ERDVĖS (M1)	
				LADA	
				1	
ETAPAS	Užsakovas: Klaipėdos rajono savivaldybės administracija			A079_PP_17	
PP				LAPAS LAPŲ	
				1 1	




Iliustracija nr 1. - scena



Analogas nr 1. - medinė scena



Schema nr 1. - amfiteatras



Analogas nr 2. - medinė scena

Rodikliai


Scenos plotas: 78 m²

Kamerinių renginių erdvė - scena


ERDVĖS Siūlomas kamerinių renginių amfiteatras yra atšlaitėje, viršutinėje terasoje. Pati scena rytinėje pusėje. Tokia orientacija yra labai patogi, nes saulė neakina žiūrovo, o veiksmas scenoje apšviestas per pietus ir vakarę.

PRIEMONĖS Projektuojama šiuolaikiška, lakoniškos formos lauko kamerinių renginių scena. Scenos danga - rifliuotas termo medis. Taip pat įrengiami elektros įvadai scenos apšvietimui. Konstruktyvas: medienos danga, armuotas betonas, gruntas.


AKETURI ARCHITEKTAI				GARGŽDŲ MIESTO PARKO IR INFRASTRUKTŪROS SUTVARKYMO (STATYBOS) PROJEKTAS ADRESAS: Gargždų m., Gargždų sen., Klaipėdos r. sav. (kad. nr. 5520/0003:80; 5520/0003:62; 5520/0003:71)	
ATESTATO NR.					
A1451	P.V.	Lukas Rekavičius	2016 12		SKLYPO SUTVARKYMO IR ARCHITEKTŪROS DALIS
A1463	Arch.P.D.V.	Milda Rekavičienė	2016 12		
	Arch.	Monika Augaitytė	2016 12		
					KAMERINIŲ RENGINIŲ ERDVĖ (R1)
ETAPAS	Užsakovas: Klaipėdos rajono savivaldybės administracija				LAPAS
PP					LAPŲ
	A079_PP_18				1
					1




Ilustracija nr 1. - lauko amfiteatras



Analogas nr 1. - lauko amfiteatras



Schema nr 2. - lauko amfiteatras



Analogas nr 2. - lauko amfiteatras

Rodikliai

Plotas: 370 m²
 Skaičius: 9 vnt.

Amfiteatras

Siūloma įrengti keturių eilių amfiteatrą ir iš jų tris eiles įrengti šlaite. Sėdėjimo vietos projektuojamos iš betono su rifliuotos termo medienos sėdima dalimi. Montuojamas korio tinkelis dėl žolės ištrypimo. Tokiu būdu amfiteatras orginiškai integruojamas į šlaitą.

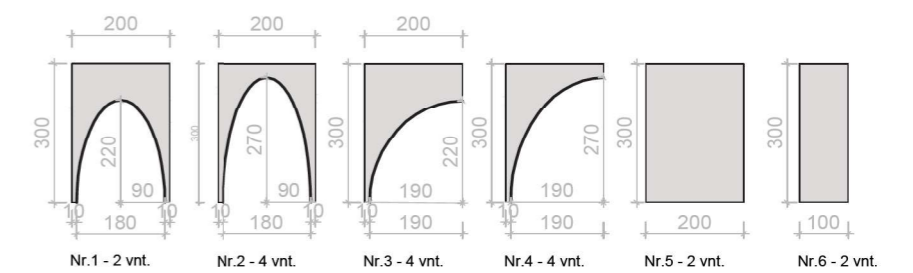
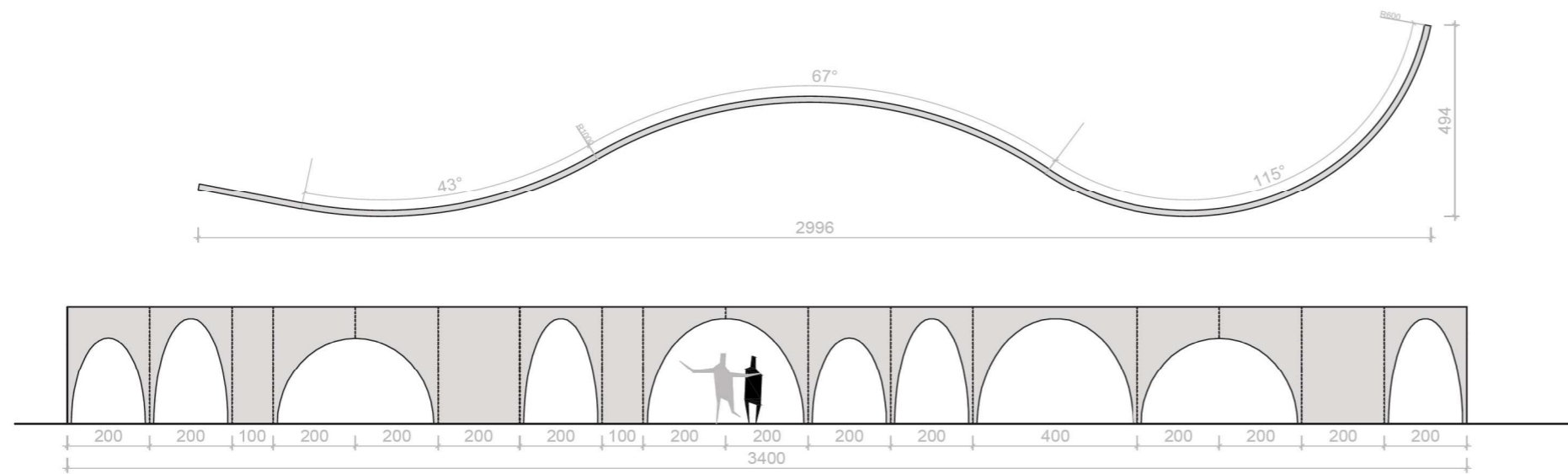
AKETURI ARCHITEKTAI				GARGŽDŲ MIESTO PARKO IR INFRASTRUKTŪROS SUTVARKYMO (STATYBOS) PROJEKTAS ADRESAS: Gargždų m., Gargždų sen., Klaipėdos r. sav. (kad. nr. 5520/0003:80; 5520/0003:62; 5520/0003:71)	
ATESTATO NR.				SKLYPO SUTVARKYMO IR ARCHITEKTŪROS DALIS	
A1451	P.V.	Lukas Rekavičius	2016 12		
A1463	Arch.P.D.V.	Milda Rekavičienė	2016 12		
	Arch.	Monika Augaitytė	2016 12	KAMERINIŲ RENGINIŲ ERDVĖ (R1)	
ETAPAS	Užsakovas: Klaipėdos rajono savivaldybės administracija			A079_PP_19	
PP				1	1



Iliustracija nr 1. - kamerinių renginių erdvės skulptūrinis elementas



Analogas nr 1. - meninis elementas



Schema nr 1. - kamerinių renginių erdvės skulptūrinis elementas

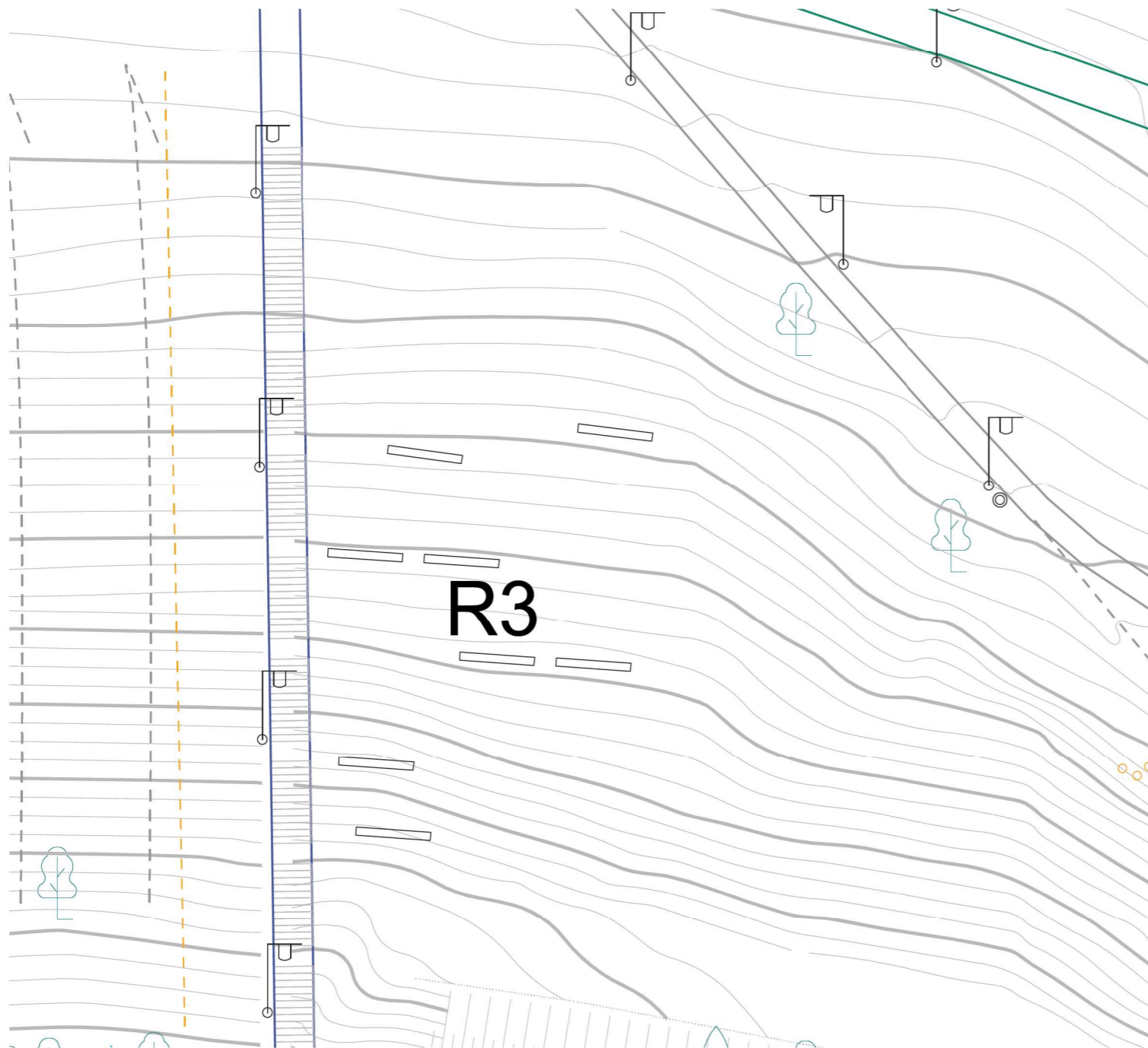
Rodikliai

Ilgis: 34 m
Aukštis: 3m

Kamerinių renginių erdvė - scenos skulptūrinis elementas

Scenos skulptūrinis elementas projektuojamas tęsiant ir naudojant arkos motyvą. Vingiuojanti arkų linija jungia taką ir suteikia užnugarį scenai. Skulptūriška juosta gali būti papildomai apšviečiama, dekoruojama priklausomai nuo vykstančio scenarijaus. Projektuojant scenos elementą naudojamos keturios skirtingos arkų formos. Visas gaminys montuojamas naudojant šešis plokščių modulius juos tarpusavyje jungiant.

AKETURI ARCHITEKTAI				GARGŽDŲ MIESTO PARKO IR INFRASTRUKTŪROS SUTVARKYMO (STATYBOS) PROJEKTAS ADRESAS: Gargždų m., Gargždų sen., Klaipėdos r. sav. (kad. nr. 5520/0003:80; 5520/0003:62; 5520/0003:71)	
ATESTATO NR.					
A1451	P.V.	Lukas Rekavičius	2016 12		
A1463	Arch.P.D.V.	Milda Rekavičienė	2016 12		
	Arch.	Monika Augaitytė	2016 12		
				SKLYPO SUTVARKYMO IR ARCHITEKTŪROS DALIS	
				KAMERINIŲ RENGINIŲ ERDVĖ (R1)	
ETAPAS	Užsakovas: Klaipėdos rajono savivaldybės administracija			A079_PP_20	LAPAS LAPŲ
PP				1	1



Schema nr 1. - masinių renginių stebėjimo vieta


Masinių renginių stebėjimo vieta

ERDVĖS Stebėjimo vieta projektuojama šlaite, priešais masinių renginių erdvę, šalia laiptų.

PRIEMONĖS Šlaite įrengiamos stebėjimo vietos - suolai. Suolai liejami iš betono ir dengiami rifliuoto termo medžiu. Suolų skaičius -12 vnt.




Analogas nr 1. - stebėjimo vieta




Analogas nr 2. - stebėjimo vieta su mediniu paviršiumi

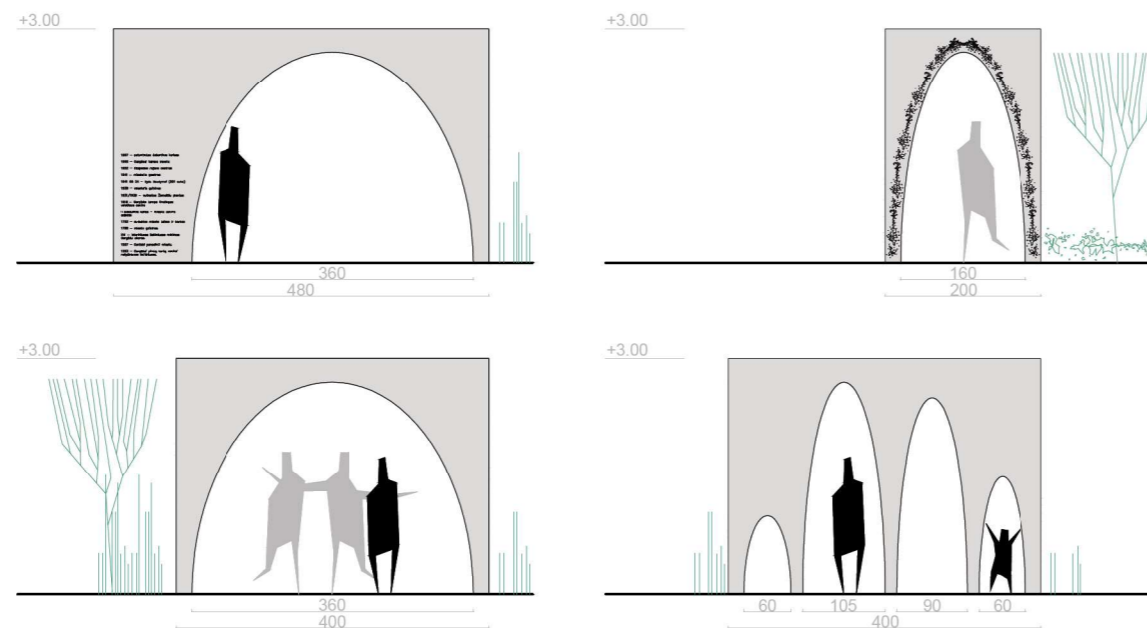
AKETURI ARCHITEKTAI				GARGŽDŲ MIESTO PARKO IR INFRASTRUKTŪROS SUTVARKYMO (STATYBOS) PROJEKTAS ADRESAS: Gargždų m., Gargždų sen., Klaipėdos r. sav. (kad. nr. 5520/0003:80; 5520/0003:62; 5520/0003:71)	
ATESTATO NR.				SKLYPO SUTVARKYMO IR ARCHITEKTŪROS DALIS	
A1451	P.V.	Lukas Rekavičius	2016 12		
A1463	Arch.P.D.V.	Milda Rekavičienė	2016 12		
	Arch.	Monika Augaitytė	2016 12	MASINIŲ RENGINIŲ STEBĖJIMO VIETA ŠLAITE (R3)	
ETAPAS	Užsakovas: Klaipėdos rajono savivaldybės administracija			A079_PP_21	
PP				1 1	




Ilustracija nr 1. - patekimas į parką



Fotofiksacija nr 1. - įėjimas į parką



Schema nr 1. - patekimai į parką (mažoji architektūra)



Analogas nr 2. - perforuotas metalas

Patekimai į parką


ERDVĖS Patekimai į parką projektuojami "Kultūrinio", "Istorinio", "Šeimos" ir "Gamtinio" takų pradžioje ir žymi ribą - jungtį tarp miesto ir parko erdvių.

PRIEMONĖS Siūloma įėjimus į parką pažymėti stilizuotomis metalo arkomis - tęsiamas parko koncepcijos arkos motyvas. Istorinio tako arka su perforuotomis datomis ir reikšmingais faktais Gargždų miestui. Kultūros tako arka - plati ir lakoniška. Gamtos tako arka - su gamtiniais motyvais. Šeimos tako arka - su keturiomis angomis, kurios simbolizuoja šeimą.

AKETURI ARCHITEKTAI				GARGŽDŲ MIESTO PARKO IR INFRASTRUKTŪROS SUTVARKYMO (STATYBOS) PROJEKTAS ADRESAS: Gargždų m., Gargždų sen., Klaipėdos r. sav. (kad. nr. 5520/0003:80; 5520/0003:62; 5520/0003:71)	
ATESTATO NR.					
A1451	P.V.	Lukas Rekavičius	2016 12		
A1463	Arch.P.D.V.	Milda Rekavičienė	2016 12		
	Arch.	Monika Augaitytė	2016 12		
SKLYPO SUTVARKYMO IR ARCHITEKTŪROS DALIS					
PATEKIMAI Į PARKĄ (A1)					
					LAIŠKA 1
ETAPAS	Užsakovas: Klaipėdos rajono savivaldybės administracija				LAPAS LAPŲ 1 1
PP					A079_PP_22



Schema nr1. - tiltas per minijos upę




Analogas nr 1. - tiltelis su metaliniu turėklu



Analogas nr 2. - medinis tiltelis



Analogas nr 3. - metalinis tiltelis



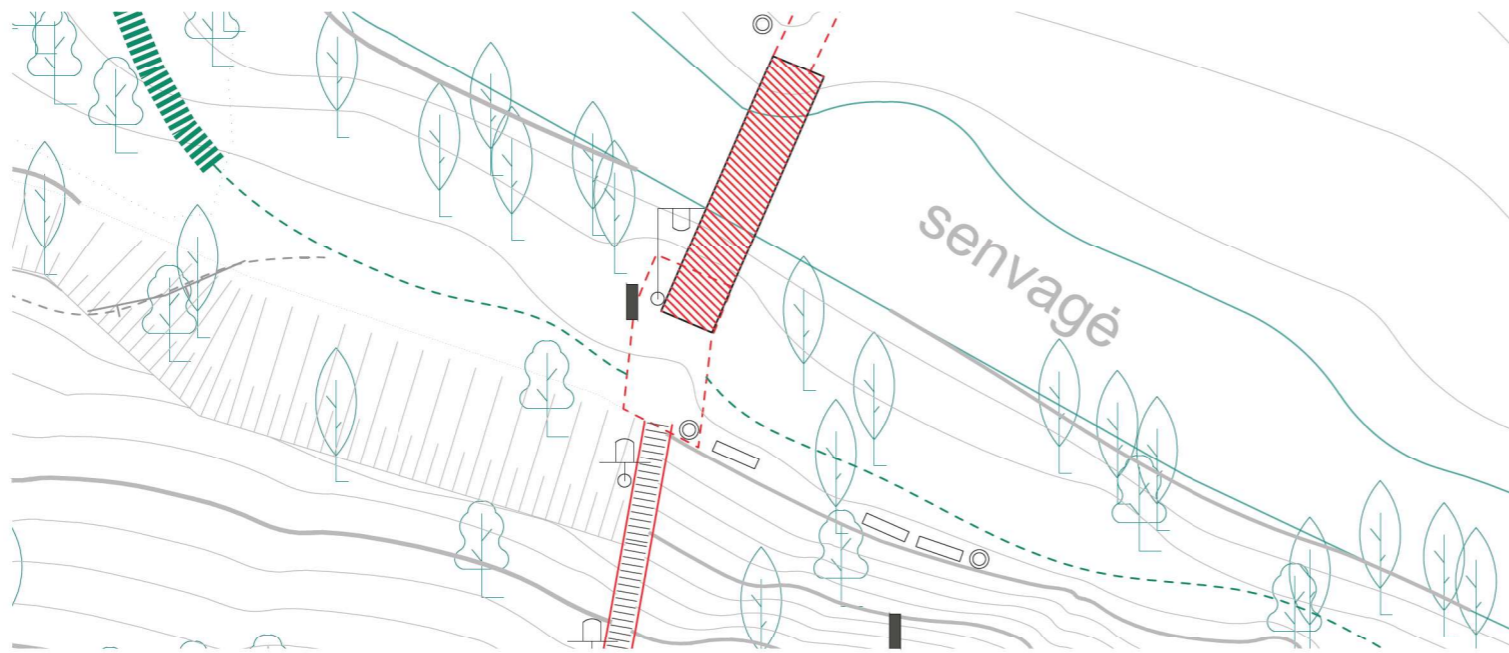
Analogas nr 4. -tiltas su sutvarkytom prieigomis

Tiltas per Minijos upę


ERDVĖS Tiltelis jungia parko žemutinę terasą su kitu Minijos krantu.

PRIEMONĖS Galutiniame rezultate tilto sprendimas teikiamas kaip projektinis pasiūlymas.

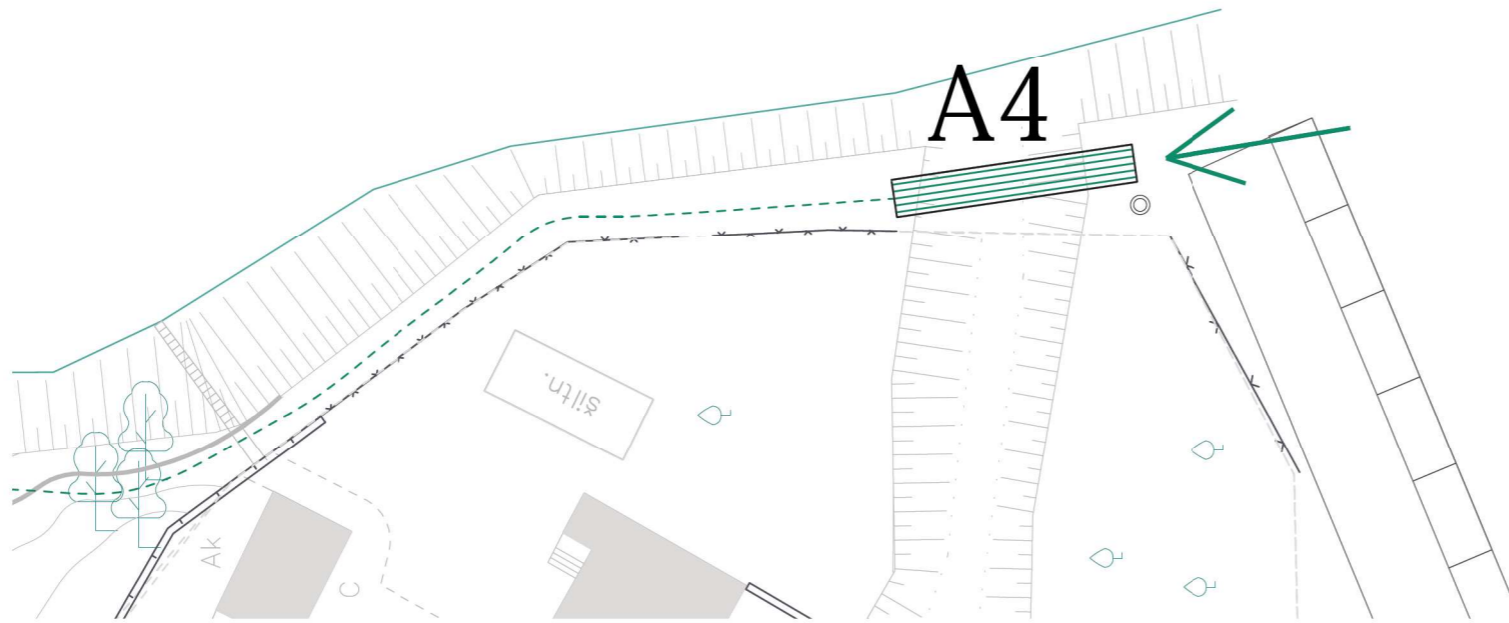
AKETURI ARCHITEKTAI				GARGŽDŲ MIESTO PARKO IR INFRASTRUKTŪROS SUTVARKYMO (STATYBOS) PROJEKTAS ADRESAS: Gargždų m., Gargždų sen., Klaipėdos r. sav. (kad. nr. 5520/0003:80; 5520/0003:62; 5520/0003:71)	
ATESTATO NR.				SKLYPO SUTVARKYMO IR ARCHITEKTŪROS DALIS PĖSČIŲJŲ TILTAS PER MINIJOS UPĘ (A2)	
A1451	P.V	Lukas Rekavičius	2016 12		
A1463	Arch.P.D.V	Milda Rekavičienė	2016 12		
	Arch.	Monika Augaitytė	2016 12		
ETAPAS	Užsakovas: Klaipėdos rajono savivaldybės administracija			A079_PP_23	
PP					
				LAPAS	LAPŲ
				1	1




Schema nr 1. - lieptas per daubą



Analogas nr 1. - medinis lieptas



Schema nr 2. - lieptas per Minijos senvagę



Analogas nr 2. - metaliniai turėklai

Pėsčiųjų lieptas

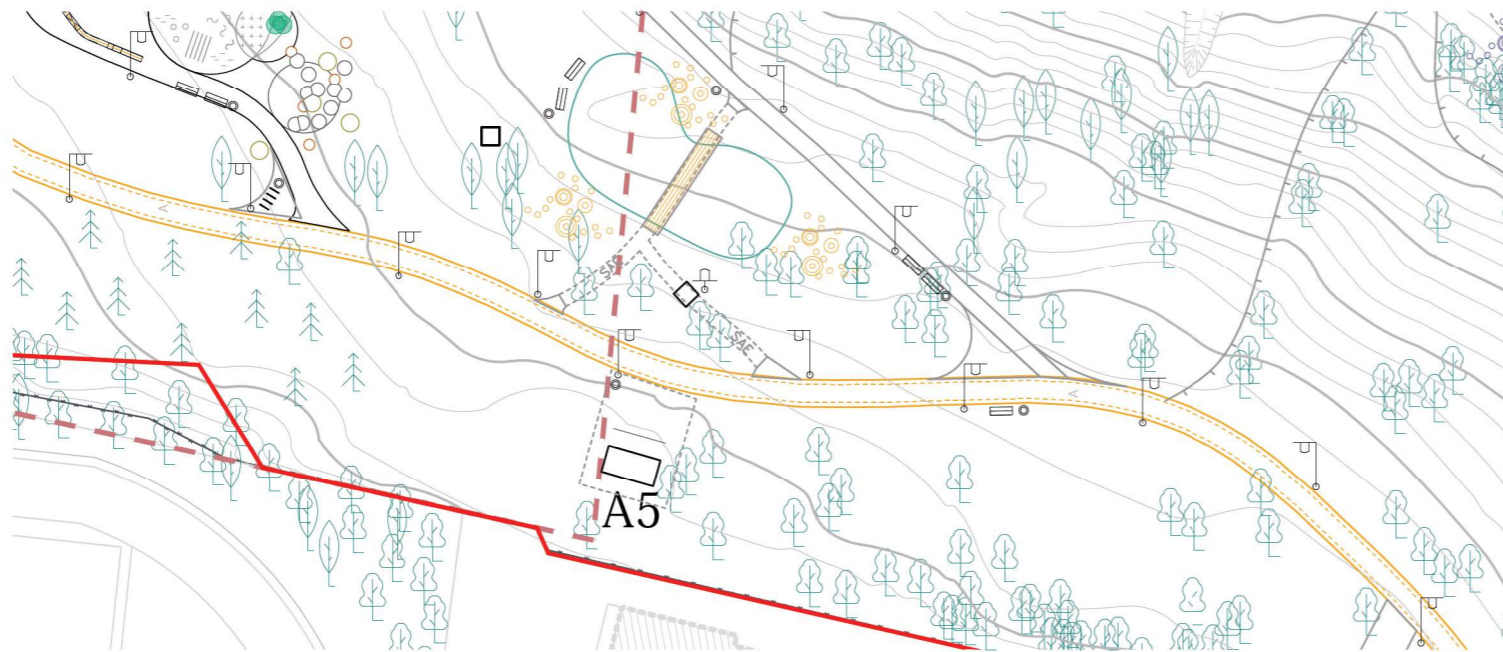
ERDVĖS Lieptai projektuojami Minijos senvagės zonoje ir pietinėje parko dalyje per esančią daubą.

PRIEMONĖS Siūlomi du pėsčiųjų lieptai su rifuotos termo medienos danga ir metaliniais turėklais.

AKETURI ARCHITEKTAI				GARGŽDŲ MIESTO PARKO IR INFRASTRUKTŪROS SUTVARKYMO (STATYBOS) PROJEKTAS ADRESAS: Gargždų m., Gargždų sen., Klaipėdos r. sav. (kad. nr. 5520/0003:80; 5520/0003:62; 5520/0003:71)	
ATESTATO NR.					
A1451	P.V.	Lukas Rekavičius	2016 12		
A1463	Arch.P.D.V.	Milda Rekavičienė	2016 12		
	Arch.	Monika Augaitytė	2016 12	SKLYPO SUTVARKYMO IR ARCHITEKTŪROS DALIS	
				PĖSČIŪJŲ LIEPTAS (A3, A4)	
				LAIŠKA 1	
ETAPAS	Užsakovas: Klaipėdos rajono savivaldybės administracija			A079_PP_24	
PP				LAPAS LAPŲ 1 1	



Schema nr 1. - viešasis WC



Schema nr2. - viešasis WC

Viešasis WC

ERDVĖS Nauji viešieji WC projektuojami paplūdimio zonoje ir vaikų meno erdvės prieigose. Išmontuojami seni antisanitariniai viešųjų WC pastatai.

PRIEMONĖS Siūlomas "TOI TOI Lietuva" sanitarinis konteineris „EXCLUSIVE Line“. Gali būti naudojamas be nuotekų sistemos epizodiniam naudojimui šiltuoju metų laiku, nes šiuo metu parke nėra vandens ir nuotekų tinklų.

TECHNINIAI DUOMENYS:

Ilgis: 6050 mm
Plotis: 2440 mm

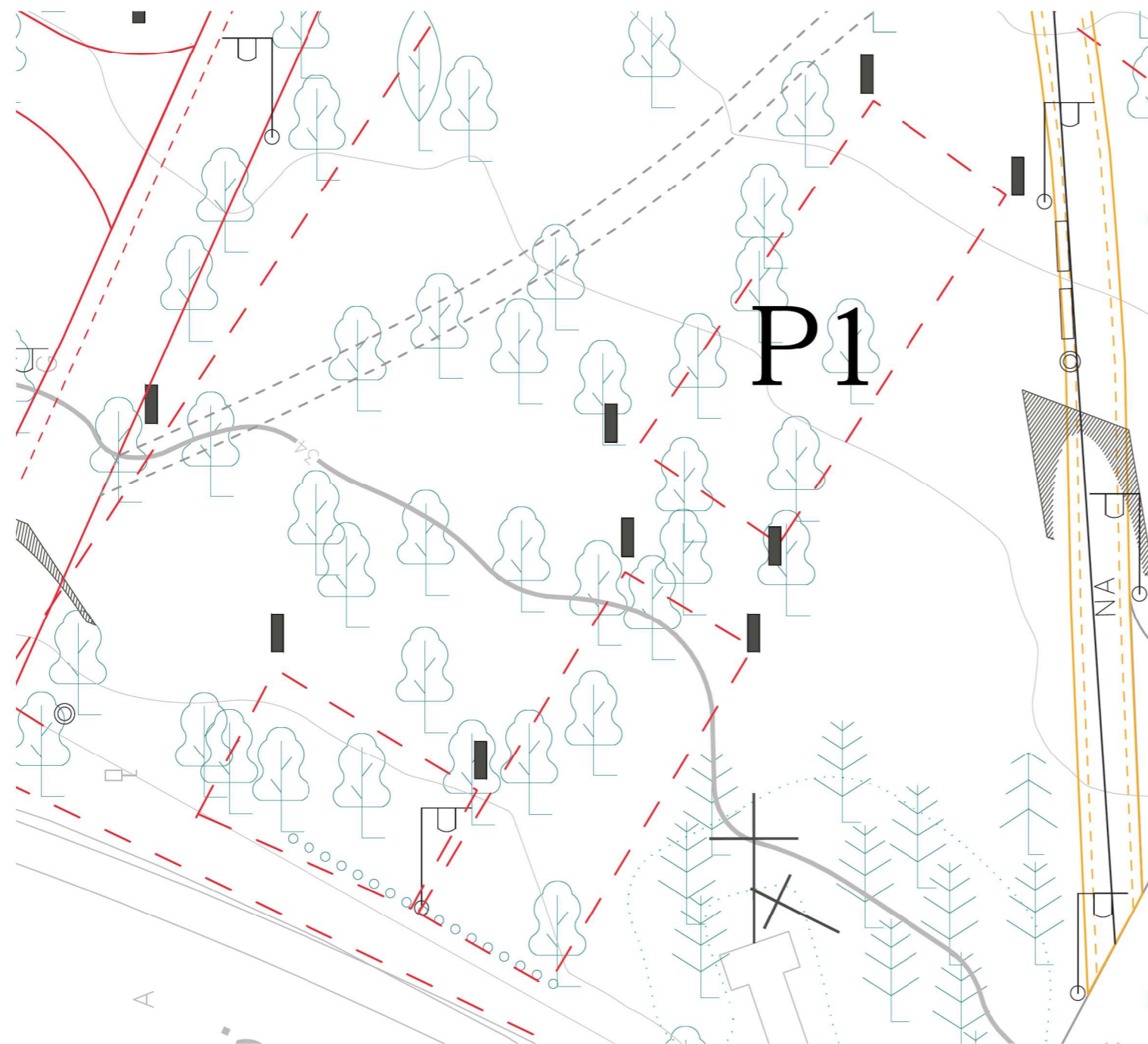


Analogas nr 1. - viešasis tualetas



Analogas nr 2. - viešasis tualetas

AKETURI ARCHITEKTAI				GARGŽDŲ MIESTO PARKO IR INFRASTRUKTŪROS SUTVARKYMO (STATYBOS) PROJEKTAS ADRESAS: Gargždų m., Gargždų sen., Klaipėdos r. sav. (kad. nr. 5520/0003:80; 5520/0003:62; 5520/0003:71)	
ATESTATO NR.				SKLYPO SUTVARKYMO IR ARCHITEKTŪROS DALIS	
A1451	P.V.	Lukas Rekavičius	2016 12		
A1463	Arch.P.D.V.	Milda Rekavičienė	2016 12		
	Arch.	Monika Augaitytė	2016 12	VIEŠIEJI TUALETAI (A5)	
ETAPAS	Užsakovas: Klaipėdos rajono savivaldybės administracija			A079_PP_25	
PP				LAPAS	LAPŲ
				1	1




Schema nr 1. - dvaro pamatų liekanų teritorija

Dvaro pamatų liekanų teritorija

ERDVĖS Ši teritorija yra tarp "Šeimos tako" ir "Istorinio tako, apribota dviem jėjimais.

PRIEMONĖS Kadangi archeologinių tyrimų metu buvo nustatytos dvaro pastatų stovėjimo vietos, todėl siūloma pastatų kampus pažymėti informaciniais stulpeliais ir taip identifikuoti čia buvusius statinius.

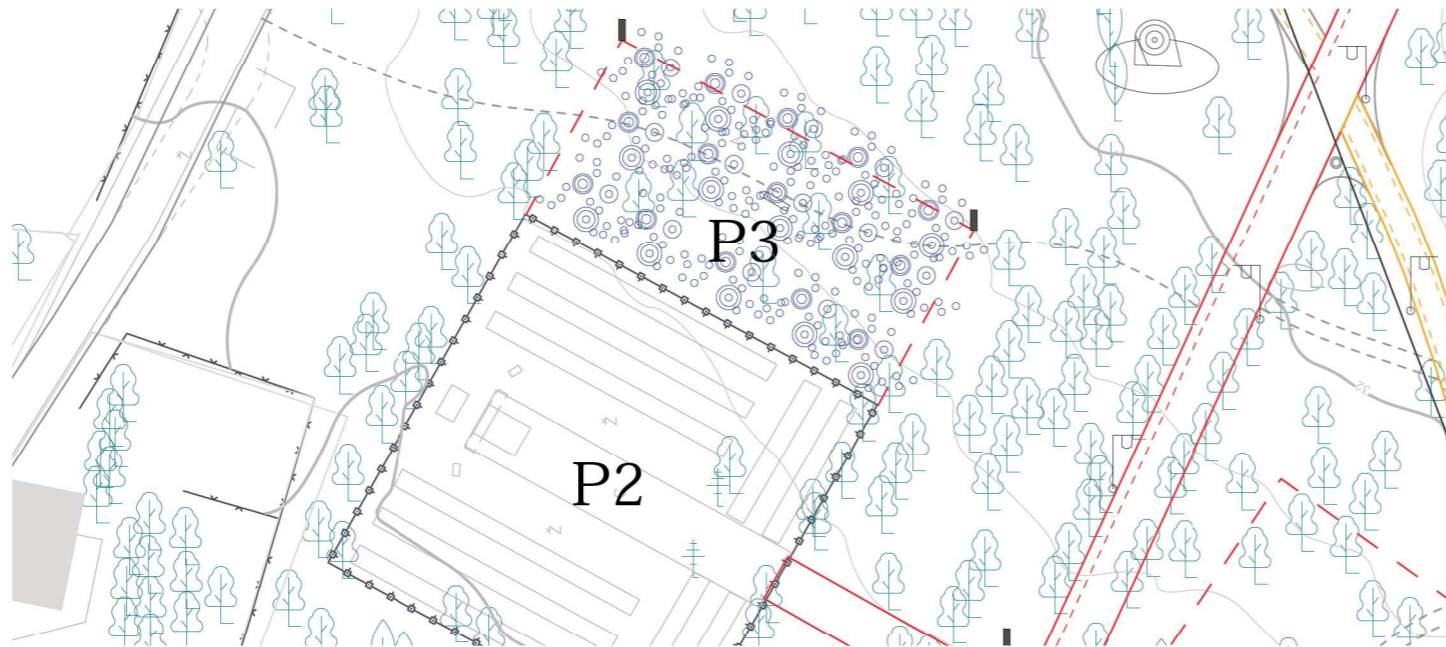


Fotofiksacija nr 1. - dvaro pamatų liekanų teritorija



Analogas nr 1. - infromacinis žymėjimas


AKETURI ARCHITEKTAI				GARGŽDŲ MIESTO PARKO IR INFRASTRUKTŪROS SUTVARKYMO (STATYBOS) PROJEKTAS ADRESAS: Gargždų m., Gargždų sen., Klaipėdos r. sav. (kad. nr. 5520/0003:80; 5520/0003:62; 5520/0003:71)	
ATESTATO NR.					
A1451	P.V.	Lukas Rekavičius	2016 12		SKLYPO SUTVARKYMO IR ARCHITEKTŪROS DALIS
A1463	Arch.P.D.V.	Milda Rekavičienė	2016 12		
	Arch.	Monika Augaitytė	2016 12		
					DVARO PAMATŲ LIEKANŲ TERITORIJA (P1)
ETAPAS	Užsakovas: Klaipėdos rajono savivaldybės administracija				A079_PP_26
PP					1 1




Schema nr 1. - Sovietų Sąjungos karių palaidojimo vieta



Fotofiksacija nr 1. - neuzmirštuolių peva



Analogas nr 1. - neuzmirštuolių laukas



Analogas nr 2. - skeltų akmenų danga



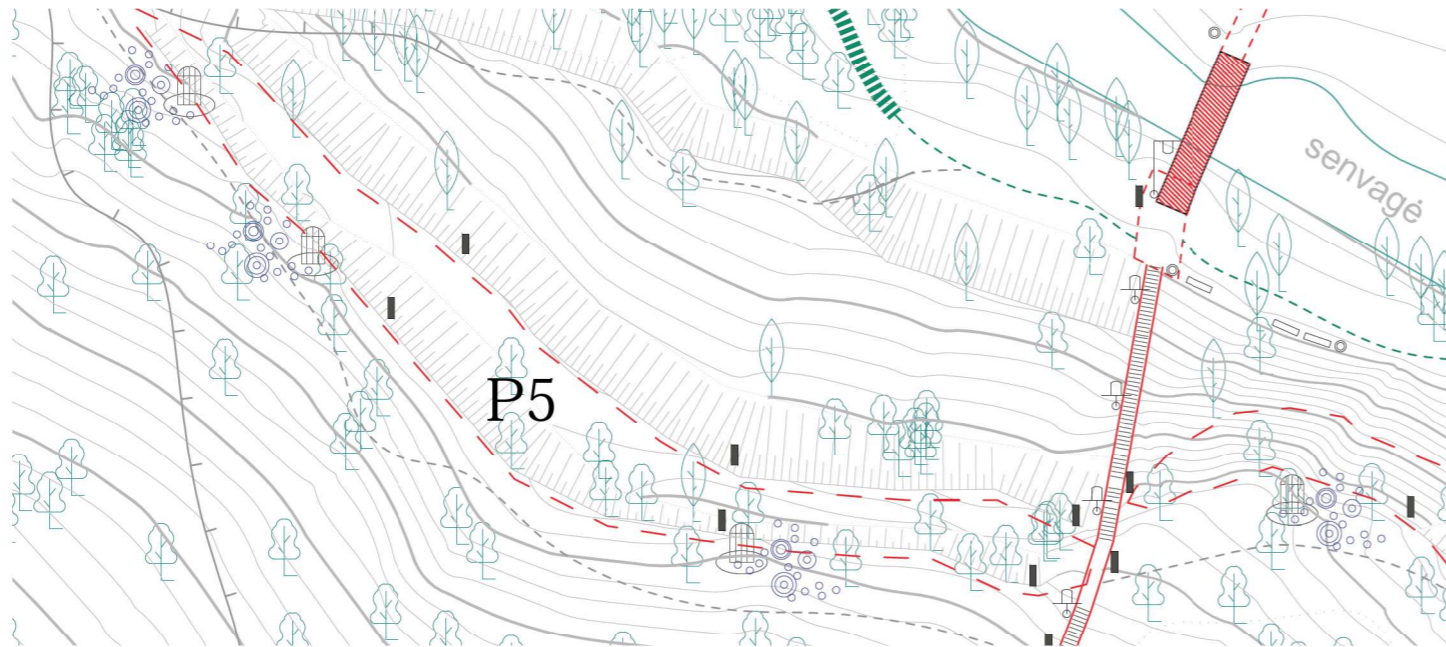
Analogas nr 3. - informacinis žymėjimas

Sovietų Sąjungos karių palaidojimų vieta.


ERDVĖS Sovietų Sąjungos karių palaidojimo vieta yra istorinėje parko dalyje. Yra atsišakojantis senas takas.

PRĪMONĖS Projektuojama nauja skeltų akmenų tako danga, kuri šiuo metu yra labai nusidėvėjusi. Taip pat siūloma laikytis rekomendacijos ir lygiagrečiai praplėsti kapavietės ribą 18.5m pietryčių kryptimi dėl galimų kitų palaidojimų. Išplėtimo zonos kampai pažymimi informaciniais žymėjimais, o plotas užsodinamas neuzmirštuolėmis.

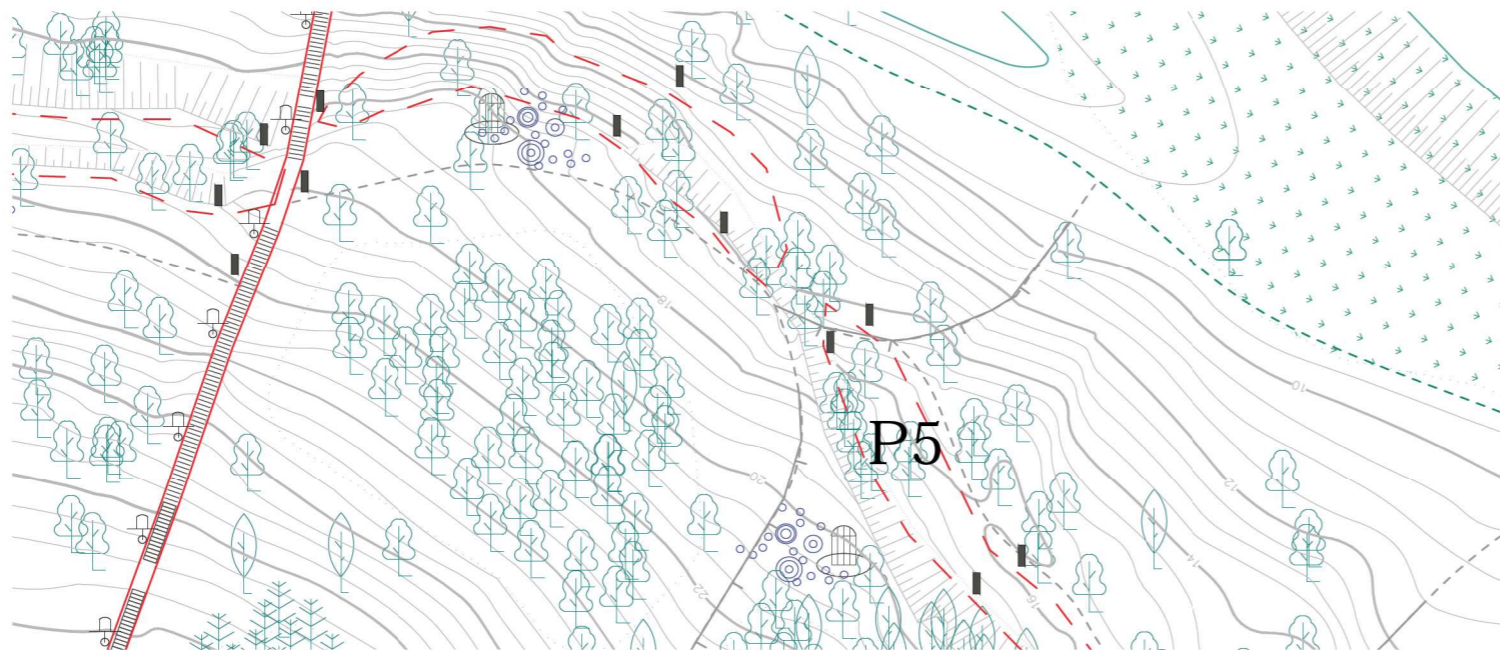
AKETURI ARCHITEKTAI				GARGŽDŲ MIESTO PARKO IR INFRASTRUKTŪROS SUTVARKYMO (STATYBOS) PROJEKTAS ADRESAS: Gargždų m., Gargždų sen., Klaipėdos r. sav. (kad. nr. 5520/0003:80; 5520/0003:62; 5520/0003:71)	
ATESTATO NR.					
A1451	P.V.	Lukas Rekavičius	2016 12		SKLYPO SUTVARKYMO IR ARCHITEKTŪROS DALIS
A1463	Arch.P.D.V.	Milda Rekavičienė	2016 12		
	Arch.	Monika Augaitytė	2016 12		
					SOVIETŲ KARIŲ PALAIDOJIMO VIETA (P2, P3)
ETAPAS	Užsakovas: Klaipėdos rajono savivaldybės administracija			A079_PP_27	
PP				1 1	



Schema nr 1. - galima laisvės kovotojų vieta



Fotofiksacija nr 1. - šlaitas



Schema nr 2. - galima laisvės kovotojų vieta



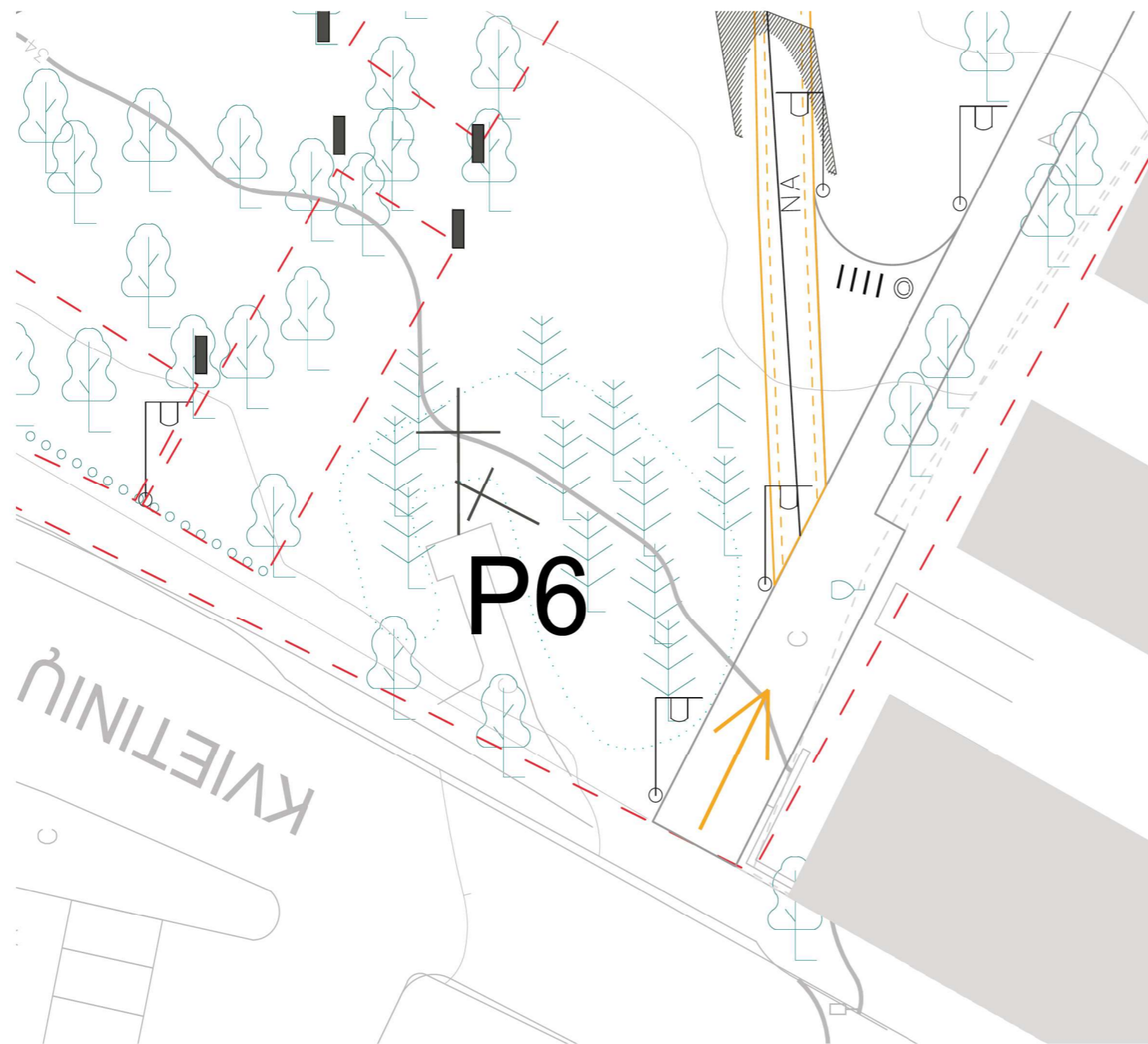
Analogas nr 2. - informacinis žymėjimas

Galima laisvės kovotojų palaidojimų vieta

ERDVĖS Minijos upės šlaituose esantys Antrojo pasaulinio karo apkasai.

PRIEMONĖS Zonos, kuriose galimi laisvės kovotojų palaidojimai, siūloma nužymėti informaciniais žymėjimais ir identifikuoti istorinę erdvę. Taip parko lankytojams galima parodyti, kokiaje istorinėje erdvėje jie yra.

AKETURI ARCHITEKTAI				GARGŽDŲ MIESTO PARKO IR INFRASTRUKTŪROS SUTVARKYMO (STATYBOS) PROJEKTAS ADRESAS: Gargždų m., Gargždų sen., Klaipėdos r. sav. (kad. nr. 5520/0003:80; 5520/0003:62; 5520/0003:71)	
ATESTATO NR.					
A1451	P.V.	Lukas Rekavičius	2016 12		SKLYPO SUTVARKYMO IR ARCHITEKTŪROS DALIS
A1463	Arch.P.D.V.	Milda Rekavičienė	2016 12		LAIŠVĖS KOVOTOJŲ PALAIDOJIMŲ VIETA (P4, P5)
	Arch.	Monika Augaitytė	2016 12		
ETAPAS	Užsakovas: Klaipėdos rajono savivaldybės administracija				A079_PP_28
PP					1 1



Schema nr 1. - paminklas tremtiniams

Paminklas tremtiniams

ERDVĖ Paminklas tremtiniams yra Kvietinių gatvės perimetre, prie pat įėjimų į parką.

PRIEMONĖS Projektuojami, nauji žemaūgiai, šliaužiantys želdynai.

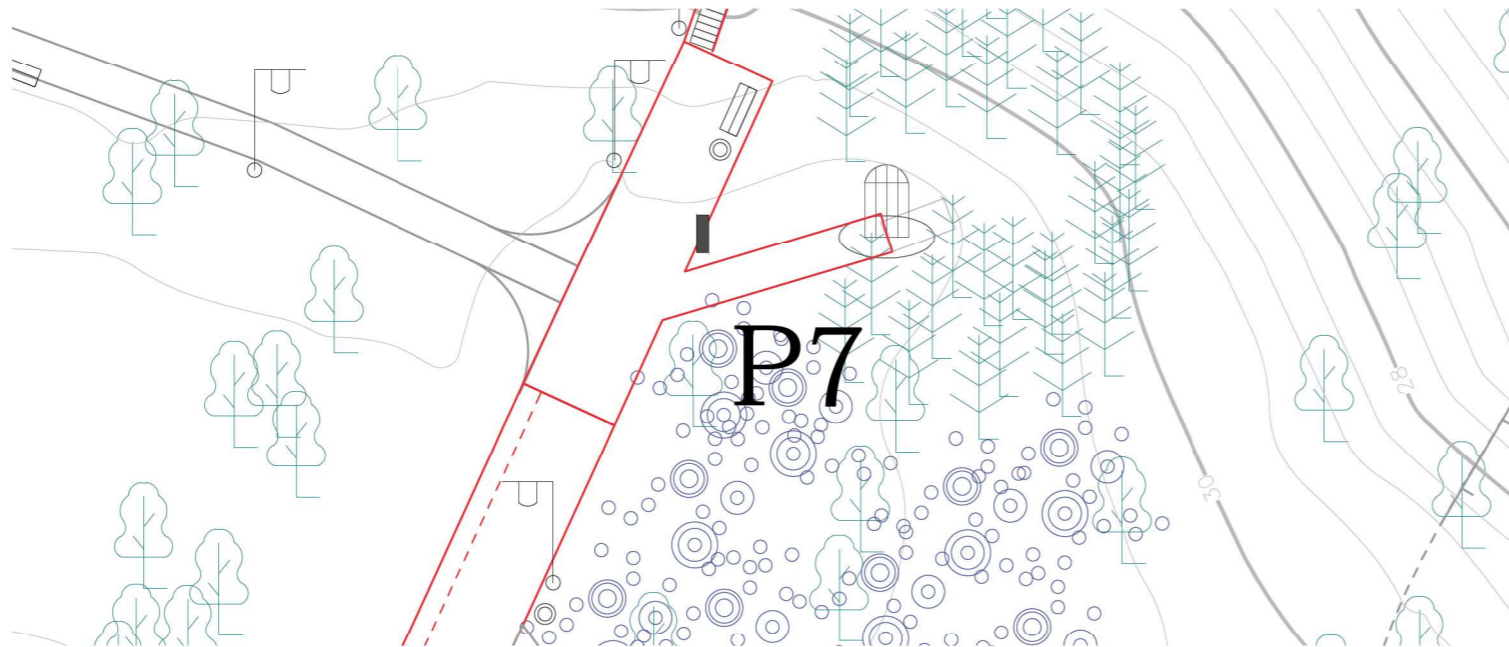


Fotofiksacija nr 1. - paminklas tremtiniams



Analogas nr 1. - želdynai


AKETURI ARCHITEKTAI				GARGŽDŲ MIESTO PARKO IR INFRASTRUKTŪROS SUTVARKYMO (STATYBOS) PROJEKTAS ADRESAS: Gargždų m., Gargždų sen., Klaipėdos r. sav. (kad. nr. 5520/0003:80; 5520/0003:62; 5520/0003:71)	
ATESTATO NR.				SKLYPO SUTVARKYMO IR ARCHITEKTŪROS DALIS	
A1451	P.V.	Lukas Rekavičius	2016 12		
A1463	Arch.P.D.V.	Milda Rekavičienė	2016 12		
	Arch.	Monika Augaitytė	2016 12	PAMINKLAS TREMTINIAMS (P6)	
ETAPAS	Užsakovas: Klaipėdos rajono savivaldybės administracija			A079_PP_29	
PP				1	1




Schema nr1. - paminklas partizanams



Fotofiksacija nr 1. - paminklas partizanams



Analogas nr 1. - neužmirštuolių laukas



Analogas nr 2. - skeltų akmenų danga



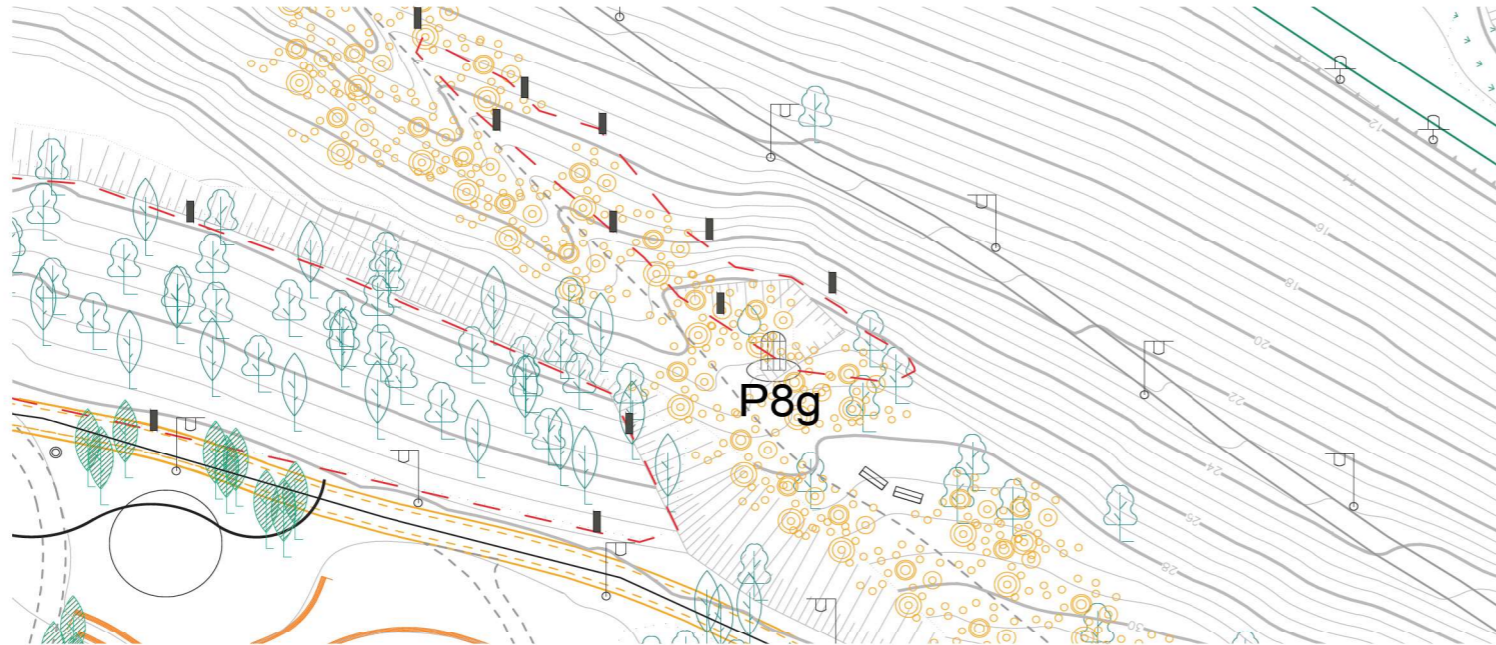
Analogas nr 3. - informacinis žymėjimas

Paminklas partizanams

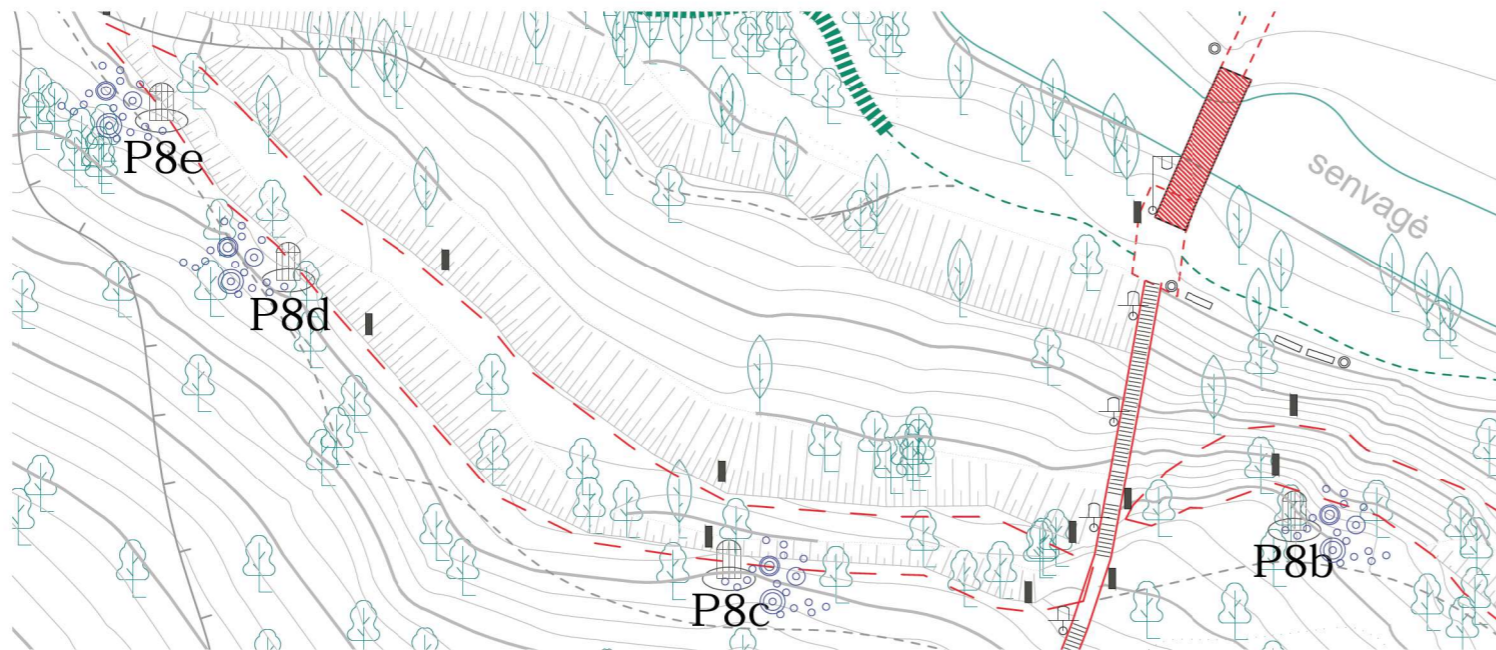
ERDVĖS Paminklas yra istorinėje parko dalyje, prie "Istorinio tako".

PRIEMONĖS Paminklo prieigas siūloma apželdinti neužmirštuolėmis, projektuojama nauja skeltų akmenų danga ir informacinis žymėjimas.

AKETURI ARCHITEKTAI				GARGŽDŲ MIESTO PARKO IR INFRASTRUKTŪROS SUTVARKYMO (STATYBOS) PROJEKTAS ADRESAS: Gargždų m., Gargždų sen., Klaipėdos r. sav. (kad. nr. 5520/0003:80; 5520/0003:62; 5520/0003:71)	
ATESTATO NR.				SKLYPO SUTVARKYMO IR ARCHITEKTŪROS DALIS	
A1451	P.V.	Lukas Rekavičius	2016 12		
A1463	Arch.P.D.V.	Milda Rekavičienė	2016 12		
	Arch.	Monika Augaitytė	2016 12	PAMINKLAS PARTIZANAMS (P7)	
ETAPAS	Užsakovas: Klaipėdos rajono savivaldybės administracija			A079_PP_30	
PP				1	1



Schema nr 1. - partizanų kapų nužymėjimai




Schema nr 2. - partizanų kapų nužymėjimai

Partizanų kapų nužymėjimai

ERDVĖ Minijos upės šlaituose esantys Antrojo pasaulinio karo apkasai.

PRIEMONĖS Projektuojami nauji želdynai paminklų prieigose - neužmirštuolės. Paliekami žmonių praminti takai. Tvarkomi ir retinami menkaverčiai želdynai. Prie istorinio tako projektuojama informacinė nuoroda.

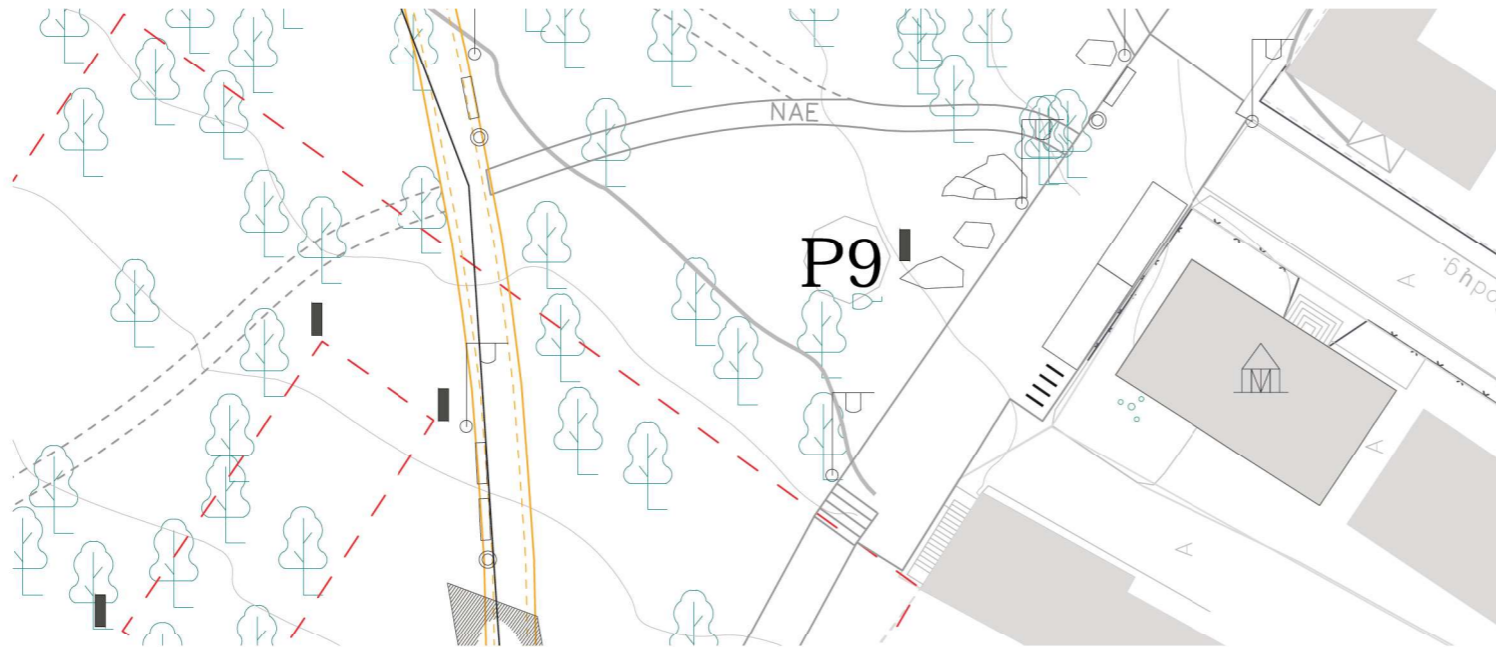


Analogas nr 1. - neužmirštuolių laukas



Analogas nr 2. - informacinis žymėjimas

AKETURI ARCHITEKTAI				GARGŽDŲ MIESTO PARKO IR INFRASTRUKTŪROS SUTVARKYMO (STATYBOS) PROJEKTAS ADRESAS: Gargždų m., Gargždų sen., Klaipėdos r. sav. (kad. nr. 5520/0003:80; 5520/0003:62; 5520/0003:71)	
ATESTATO NR.				SKLYPO SUTVARKYMO IR ARCHITEKTŪROS DALIS	
A1451	P.V.	Lukas Rekavičius	2016 12		
A1463	Arch.P.D.V.	Milda Rekavičienė	2016 12		
	Arch.	Monika Augaitytė	2016 12	PARTIZANŲ KAPŲ NUŽYMĖJIMAI (P8)	
ETAPAS	Užsakovas: Klaipėdos rajono savivaldybės administracija			A079_PP_31	LAPAS LAPŲ
PP				1	1




Schema nr 1. - dvaro šulinys



Fotofiksacija nr 1. - šulinio prieigos



Analogas nr 1. - šulinio pompa



Analogas nr 2. - šulinio pompa



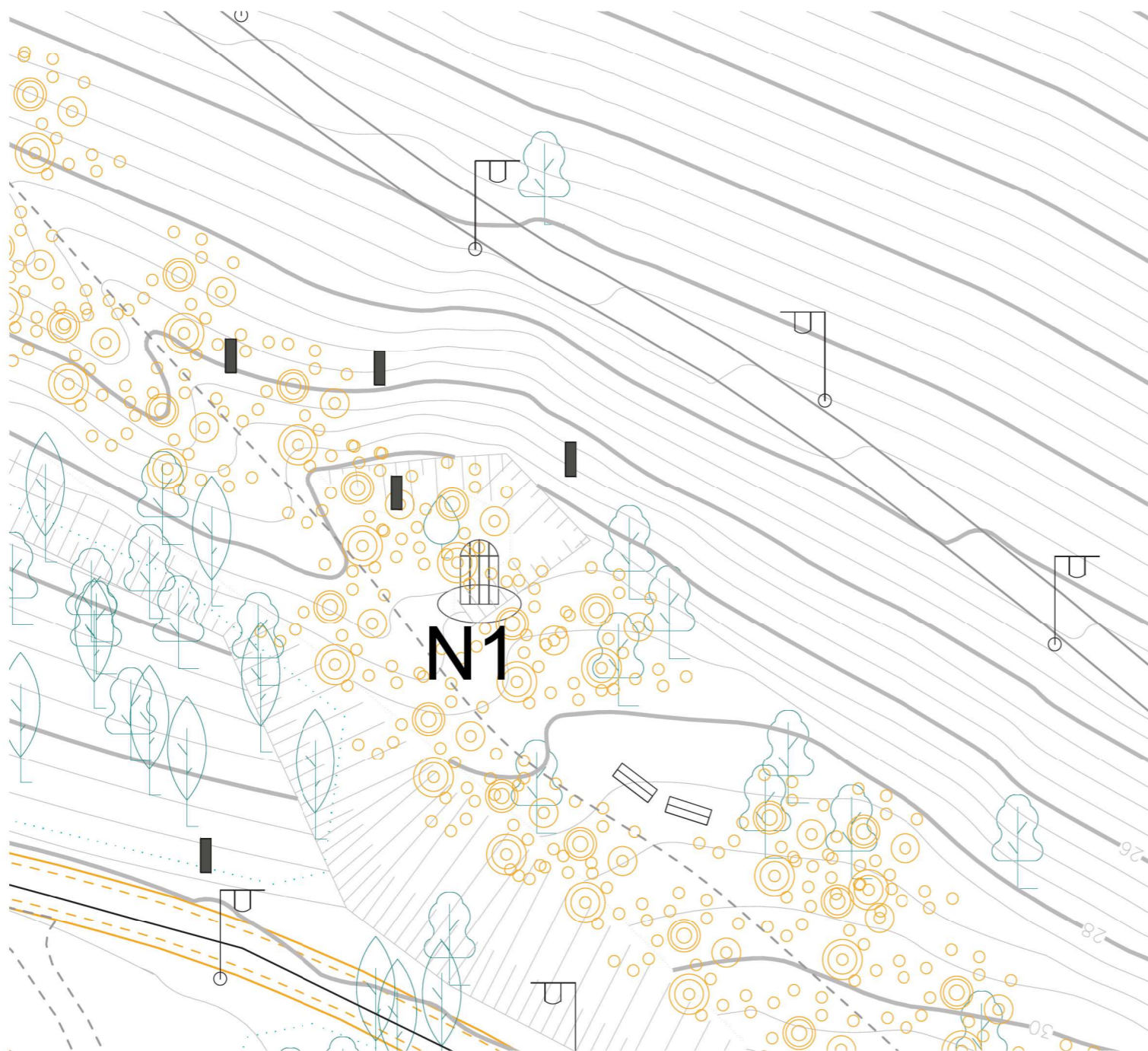
Fotofiksacijos nr 2. - šulinio prieigos

Dvaro šulinio vieta

ERDVĖ Šulinys yra kiek atokiau nuo "Šeimos tako", priešais Gargždų miesto muziejų.

PRIEMONĖS Siūloma įrengti šulinio vandens pompą, kuri būtų saugi ir funkcionali parko lankytojų naudojimui. Šulinio prieigos tvarkomos, tačiau nauji takai neformuojami norint palikti natūralų šulinio, kaip parko elemento, charakterį.

AKETURI ARCHITEKTAI				GARGŽDŲ MIESTO PARKO IR INFRASTRUKTŪROS SUTVARKYMO (STATYBOS) PROJEKTAS ADRESAS: Gargždų m., Gargždų sen., Klaipėdos r. sav. (kad. nr. 5520/0003:80; 5520/0003:62; 5520/0003:71)	
ATESTATO NR.					
A1451	P.V.	Lukas Rekavičius	2016 12		SKLYPO SUTVARKYMO IR ARCHITEKTŪROS DALIS
A1463	Arch.P.D.V.	Milda Rekavičienė	2016 12		
	Arch.	Monika Augaitytė	2016 12		
					DVARO ŠULINIO VIETA (P9)
ETAPAS	Užsakovas: Klaipėdos rajono savivaldybės administracija				A079_PP_32
PP					1 1



Schema nr 1. - narcizų laukas

Rodikliai

Plotas narcizų lauko: 2000 m²

Iniciatyvos

ERDVĖS Narcizų laukas yra šalia "Šeimos tako" ir kamerinių renginių zonos.

PRIEMONĖS Siūloma tęsti gyventojų iniciatyvą ir numatyti didesnę teritoriją narcizų sodinimui. Taip pat siūloma narcizų lauką papildyti saulutėmis.

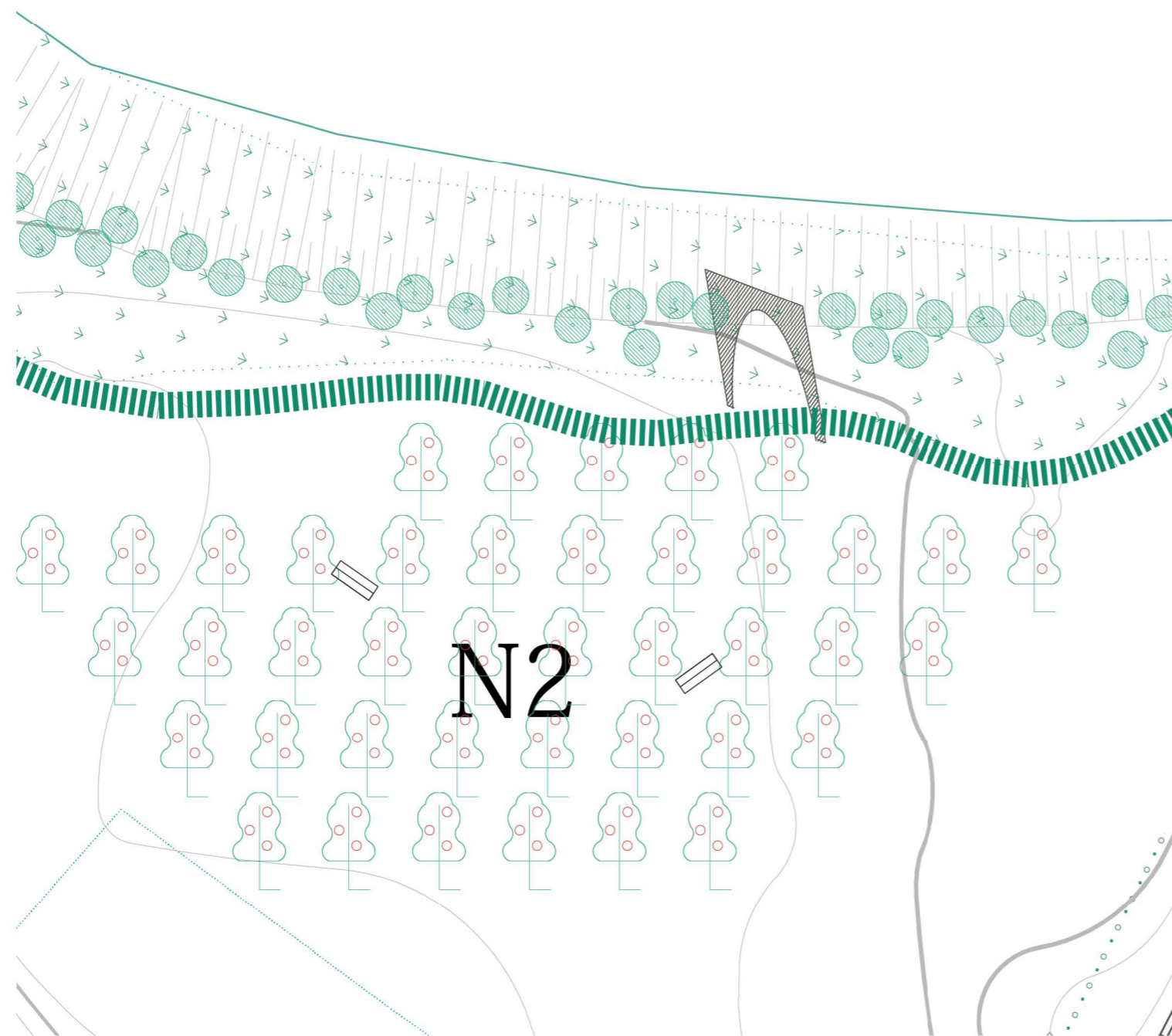


Analogas nr 1. - narcizų pieva



Analogas nr 2. - saulūčių pieva

AKETURI ARCHITEKTAI				GARGŽDŲ MIESTO PARKO IR INFRASTRUKTŪROS SUTVARKYMO (STATYBOS) PROJEKTAS ADRESAS: Gargždų m., Gargždų sen., Klaipėdos r. sav. (kad. nr. 5520/0003:80; 5520/0003:62; 5520/0003:71)	
ATESTATO NR.				SKLYPO SUTVARKYMO IR ARCHITEKTŪROS DALIS	
A1451	P.V.	Lukas Rekavičius	2016 12		
A1463	Arch.P.D.V.	Milda Rekavičienė	2016 12		
	Arch.	Monika Augaitytė	2016 12	INICIATYVOS (N1)	
ETAPAS	Užsakovas: Klaipėdos rajono savivaldybės administracija			A079_PP_33	
PP				1	1



Schema nr 2. - vyšnių sodas

Rodikliai

Plotas vyšnių sodo: 2000 m²


Iniciatyvos

ERDVĖS

Vyšnių sodas numatomas pietinėje parko dalyje, šalia "Gamtinio tako", apatinėje terasoje.

PRIEMONĖS

Projektuojamas vyšnių sodas, kuris skirtingais metų laikais trauks parko lankytojus (pavasarij - žydėjimo metu, vasarą - vyšnių derliaus metu).



Analogas nr 1. - vyšnių sodas ir takas




Analogas nr 2. - vyšnių sodas


AKETURI ARCHITEKTAI				GARGŽDŲ MIESTO PARKO IR INFRASTRUKTŪROS SUTVARKYMO (STATYBOS) PROJEKTAS ADRESAS: Gargždų m., Gargždų sen., Klaipėdos r. sav. (kad. nr. 5520/0003:80; 5520/0003:62; 5520/0003:71)	
ATESTATO NR.				SKLYPO SUTVARKYMO IR ARCHITEKTŪROS DALIS	
A1451	P.V.	Lukas Rekavičius	2016 12		
A1463	Arch.P.D.V.	Milda Rekavičienė	2016 12		
	Arch.	Monika Augaitytė	2016 12	INICIATYVOS (N2)	
ETAPAS	Užsakovas: Klaipėdos rajono savivaldybės administracija			A079_PP_34	
PP				1	1



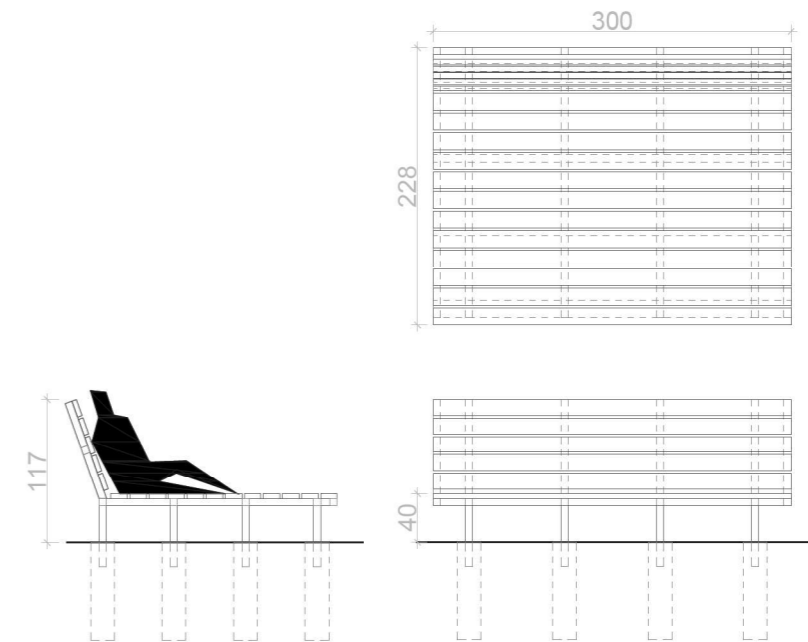
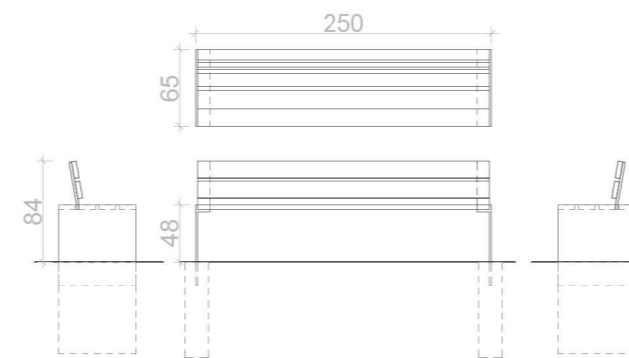
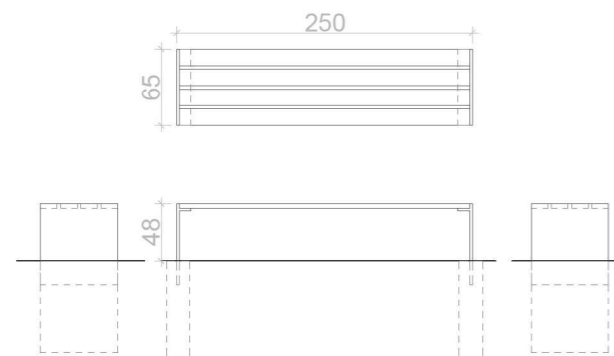
Analogas nr 1. - suoliukas be atlošo



Analogas nr 2. - suoliukas su atlošu



Analogas nr 3. - gultas su atlošu



Mažoji architektūra

Projektuojami suoliukai ir gultai yra patvarūs, funkcionalūs, lakoniškų formų, antivandaliniai, lengvai atnaujinami. Projektuojamas metalinis karkasas ir sėdima dalis iš rifliuotos termo medienos.

Suolas su atlošu: 20 vnt.
 Suolas be atlošo: 30 vnt.
 Gultas: 15 vnt.

AKETURI ARCHITEKTAI				GARGŽDŲ MIESTO PARKO IR INFRASTRUKTŪROS SUTVARKYMO (STATYBOS) PROJEKTAS ADRESAS: Gargždų m., Gargždų sen., Klaipėdos r. sav. (kad. nr. 5520/0003:80; 5520/0003:62; 5520/0003:71)	
ATESTATO NR.				SKLYPO SUTVARKYMO IR ARCHITEKTŪROS DALIS	
A1451	P.V.	Lukas Rekavičius	2016 12		
A1463	Arch.P.D.V.	Milda Rekavičienė	2016 12		
	Arch.	Monika Augaitytė	2016 12	MAŽOJI ARCHITEKTŪRA	
ETAPAS	Užsakovas: Klaipėdos rajono savivaldybės administracija			A079_PP_35	
PP				1	1



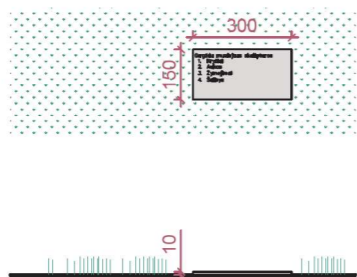
Analogas nr1. - informacinis žymėjimas



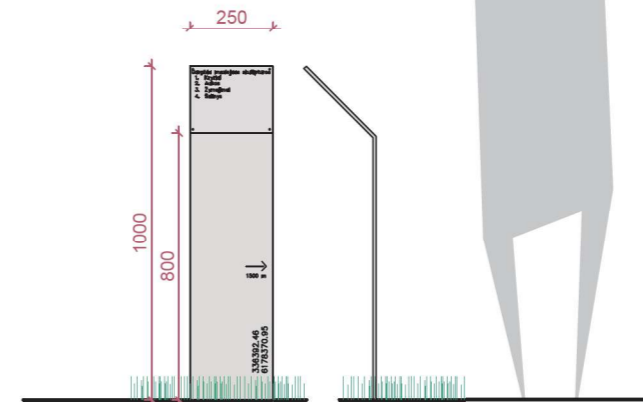
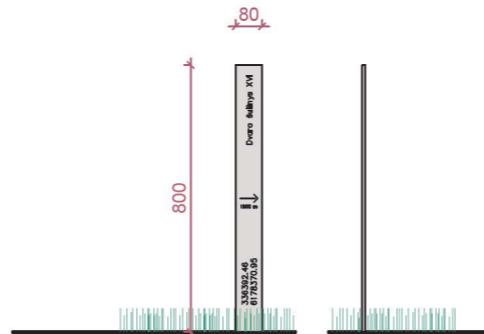
Analogas nr2. - informacinis žymėjimas



Analogas nr3. - informacinė lentelė



Schema nr 1. - informacinis žymėjimas



Rodikliai

Vienetų skaičius: 35 vnt.

Mažoji architektūra

Informaciniai žymėjimai projektuojami funkcionalūs, lakoniškų formų, iš rūdinto metalo. Užrašai perforuojami arba ant jų tvirtinamos informacinės lentelės. Taip pat vietomis (prie paminklų) projektuojamos informacinės plokštės su informacija.

AKETURI ARCHITEKTAI				GARGŽDŲ MIESTO PARKO IR INFRASTRUKTŪROS SUTVARKYMO (STATYBOS) PROJEKTAS ADRESAS: Gargždų m., Gargždų sen., Klaipėdos r. sav. (kad. nr. 5520/0003:80; 5520/0003:62; 5520/0003:71)	
ATESTATO NR.					
A1451	P.V.	Lukas Rekavičius	2016 12		
A1463	Arch.P.D.V.	Milda Rekavičienė	2016 12		
	Arch.	Monika Augaitytė	2016 12		
				SKLYPO SUTVARKYMO IR ARCHITEKTŪROS DALIS	
				MAŽOJI ARCHITEKTŪRA	
ETAPAS	Užsakovas: Klaipėdos rajono savivaldybės administracija			A079_PP_36	
PP				1 1	



Analogas nr 1.



Analogas nr 2.



Analogas nr 3.

Šiukšledėžės


Gaminys: lauko šiukšlių dėžė su maišo kabinimu
 Formatas (l): 70
 Antivandalinė, lauko, su pelenine, ankeruojama.
 Spalva: tamsiai pilka, antracitas

Vienetų skaičius: 57

AKETURI ARCHITEKTAI				GARGŽDŲ MIESTO PARKO IR INFRASTRUKTŪROS SUTVARKYMO (STATYBOS) PROJEKTAS ADRESAS: Gargždų m., Gargždų sen., Klaipėdos r. sav. (kad. nr. 5520/0003:80; 5520/0003:62; 5520/0003:71)	
ATESTATO NR.				SKLYPO SUTVARKYMO IR ARCHITEKTŪROS DALIS	
A1451	P.V.	Lukas Rekavičius	2016 12	MAŽOJI ARCHITEKTŪRA	
A1463	Arch.P.D.V.	Milda Rekavičienė	2016 12		
	Arch.	Monika Augaitytė	2016 12		
ETAPAS	Užsakovas: Klaipėdos rajono savivaldybės administracija			A079_PP_37	
PP				1	1



Analogas nr 1.



Analogas nr 2.



Analogas nr 3.

Dviračių stovai

Gaminys: juodmetalio žiedas
 Formatas mm: 10 mm storio metalo lakštas
 L profilis (60x50) skersmuo -100 cm
 Spalva: metalinis, nerūdijantis.

Vienetų skaičius: 24 vnt.

AKETURI ARCHITEKTAI				GARGŽDŲ MIESTO PARKO IR INFRASTRUKTŪROS SUTVARKYMO (STATYBOS) PROJEKTAS ADRESAS: Gargždų m., Gargždų sen., Klaipėdos r. sav. (kad. nr. 5520/0003:80; 5520/0003:62; 5520/0003:71)	
ATESTATO NR.				 SKLYPO SUTVARKYMO IR ARCHITEKTŪROS DALIS MAŽOJI ARCHITEKTŪRA	
A1451	P.V.	Lukas Rekavičius	2016 12		
A1463	Arch.P.D.V.	Milda Rekavičienė	2016 12		
	Arch.	Monika Augaitytė	2016 12		
ETAPAS	Užsakovas: Klaipėdos rajono savivaldybės administracija			A079_PP_38	
PP				1	1



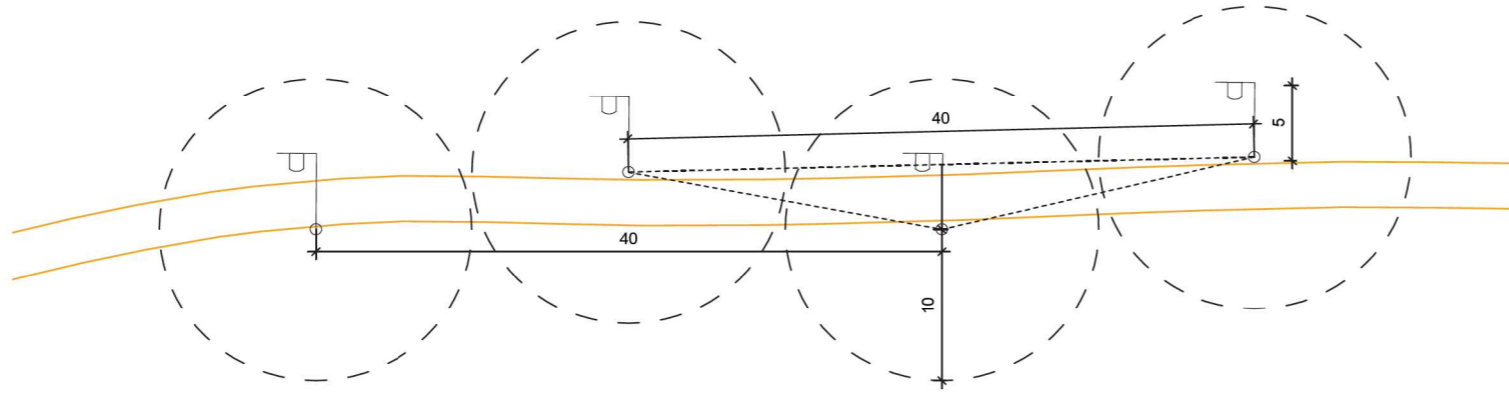
Analogas nr 1. aukšto šviestuvo galva



Analogas nr 2. - žemas šviestuvus



Analogas nr 3. - grindinis šviestuvus (įleidžiamas)



Schema nr 1. - šviestuvų dėstymo principas

Šviestuvai

Formatas : Galva - 18W LED, IP65, EN 60589-1 standartas, izoliacija I klasė.
 Stulpas – 500 cm
 Konstrukcija - lieto aliuminio, dvigubo sluoksnio antiokorozinė QUALICOAT danga, atsparus UV, enkeruojamas pagrindas.
 Spalva: antracitas
 Įrengimas - šviestuvai įrengiami 40 metrų atstumu vienas nuo kito abejuose tako pusėse. Projektuojamos dvi elektros tiekimo linijos atskirai kiekvienai tako pusės šviestuvų grupei. Tokiu būdu pagal poreikį galima atjungti vienos pusės šviestuvus.

Šviestuvų skaičius (5 m. aukščio): 87 vnt.
 Šviestuvų skaičius (mažų): 24 vnt.

AKETURI ARCHITEKTAI				GARGŽDŲ MIESTO PARKO IR INFRASTRUKTŪROS SUTVARKYMO (STATYBOS) PROJEKTAS ADRESAS: Gargždų m., Gargždų sen., Klaipėdos r. sav. (kad. nr. 5520/0003:80; 5520/0003:62; 5520/0003:71)	
ATESTATO NR.				SKLYPO SUTVARKYMO IR ARCHITEKTŪROS DALIS	
A1451	P.V.	Lukas Rekavičius	2016 12		
A1463	Arch.P.D.V.	Milda Rekavičienė	2016 12		
	Arch.	Monika Augaitytė	2016 12	MAŽOJI ARCHITEKTŪRA	
ETAPAS	Užsakovas: Klaipėdos rajono savivaldybės administracija			A079_PP_39	
PP				1	1

Bendras vaizdas



Vaisiai, lapai, žiedai

Bendras vaizdas



Vaisiai, lapai, žiedai

Bendras vaizdas




Vaisiai, lapai, žiedai

Bendras vaizdas



Vaisiai, lapai, žiedai

Bendras vaizdas




Vaisiai, lapai, žiedai



Vaizdas žiemą



Vaizdas žiemą



Vaizdas žiemą



Vaizdas žiemą



Vaizdas žiemą



Vyšnia notė

Aukštis: 1,5 -2 m.

Vaismedžiai žemi, vainikai apvalūs, rutuliški, tankūs. Derėti pradeda 2-3 metais.



Šermukšnis

Aukštis: 5 -8 m.


Tai vertingas dekoratyvinis, maistinis ir vaistinis augalas.



Klevas

Aukštis: 20 -25 m.

Medis auga tankia, plačiai ovališka arba pusrutuliška laja. Kamienas tiesus.



Juodalksnis

Aukštis: 15 -20 m.

Juodalksniai auga greitai, jaunų medelių (4-8 metų) prieaugis per vasarą iki 1-1,5 metro.



Skroblas

Aukštis: 15 -25 m.

Tai vietinė, savaime auganti Lietuvos medžių rūšis

AKETURI ARCHITEKTAI				GARGŽDŲ MIESTO PARKO IR INFRASTRUKTŪROS SUTVARKYMO (STATYBOS) PROJEKTAS ADRESAS: Gargždų m., Gargždų sen., Klaipėdos r. sav. (kad. nr. 5520/0003:80; 5520/0003:62; 5520/0003:71)	
ATESTATO NR.				SKLYPO SUTVARKYMO IR ARCHITEKTŪROS DALIS	
A1451	P.V	Lukas Rekavičius	2016 12		
A1463	Arch.P.D.V	Milda Rekavičienė	2016 12		
	Arch.	Monika Augaitytė	2016 12	ŽELDYNAI	
ETAPAS	Užsakovas: Klaipėdos rajono savivaldybės administracija			A079_PP_40	
PP				1	1

Bendras vaizdas



Vaisiai, lapai, žiedai



Vaizdas žiemą



Buksmedis

Aukštis: 1 m.

Buksmedis – visžalis, labiausiai paplitęs kraštovaizdžio augalas.

Bendras vaizdas



Vaisiai, lapai, žiedai



Vaizdas žiemą



Kaulenis

Aukštis: 0.5 -5 m

Plačiai auginamas kaip kiliminis augalas. Dauguma jų rūšių auga kaip krūmai.

Bendras vaizdas



Vaisiai, lapai, žiedai



Vaizdas žiemą



Lanksva

Aukštis: 1 - 2 m

Lanksvos - nereiklūs, greitai augantys, šviesamėgiai krūmai.

Bendras vaizdas



Vaisiai, lapai, žiedai



Vaizdas žiemą



Cebenė

Aukštis: 15 cm

Aralijinių šeimos nuolat žaliuojanti liana. Gali užaugti iki 20 m ilgio.

Bendras vaizdas



Vaisiai, lapai, žiedai



Vaizdas žiemą



Kalnapušė

Aukštis: 4 -5 m

Auga lengvoje, drenuotoje, smėlėtoje ir rūgščioje dirvoje bei saulėtoje vietoje.

AKETURI ARCHITEKTAI				GARGŽDŲ MIESTO PARKO IR INFRASTRUKTŪROS SUTVARKYMO (STATYBOS) PROJEKTAS ADRESAS: Gargždų m., Gargždų sen., Klaipėdos r. sav. (kad. nr. 5520/0003:80; 5520/0003:62; 5520/0003:71)	
ATESTATO NR.				SKLYPO SUTVARKYMO IR ARCHITEKTŪROS DALIS	
A1451	P.V	Lukas Rekavičius	2016 12		
A1463	Arch.P.D.V	Milda Rekavičienė	2016 12		
	Arch.	Monika Augaitytė	2016 12	ŽELDYNAI	
ETAPAS	Užsakovas: Klaipėdos rajono savivaldybės administracija			A079_PP_41	
PP				1	1

Bendras vaizdas



Vaisiai, lapai, žiedai



Vaizdas žiemą



Viksva

Aukštis - 80 cm

Tai daugiamečiai žoliniai augalai. Dauguma viksvų žydi gegužės - birželio mėn.

Bendras vaizdas



Vaisiai, lapai, žiedai



Vaizdas žiemą



Lendrūnas

Aukštis - 1.5 cm

Augalas savo išvaizda panašus į smilgą. Lapai žali su baltais kraštais ir rausvu atspalviu.

Bendras vaizdas



Vaisiai, lapai, žiedai



Vaizdas žiemą



Raudoklis

Aukštis - 1 m

Šlapiose vietose augančių augalų gentis turi šakotą keturkampį stiebą.

Bendras vaizdas



Vaisiai, lapai, žiedai



Vaizdas žiemą



Irisai

Aukštis - 0.4 cm

Tai daugiamečiai augalai. Jų įvairovė didžiulė: barzdotieji, sibiriniai, spuria, japoniniai.

Bendras vaizdas



Vaisiai, lapai, žiedai



Vaizdas žiemą



Raudonėlis

Aukštis - 0.4 cm

Tai pievose natūraliai augantis augalas naudojamas kaip vaistažolė.

Bendras vaizdas



Vaisiai, lapai, žiedai



Vaizdas žiemą



Viržiai

Aukštis - 0.4 cm

Gamtoje viržiai sutinkami pušynuose, atvirose ir saulėtose vietose, gerai pakelia sausrą.

Bendras vaizdas



Vaisiai, lapai, žiedai



Vaizdas žiemą



Šilokas

Aukštis - 20 - 40 cm

tai daugiametė gėlė. Šilokams būdingi stori, vandenį kaupiantys lapai.

AKETURI ARCHITEKTAI					GARGŽDŲ MIESTO PARKO IR INFRASTRUKTŪROS SUTVARKYMO (STATYBOS) PROJEKTAS ADRESAS: Gargždų m., Gargždų sen., Klaipėdos r. sav. (kad. nr. 5520/0003:80; 5520/0003:62; 5520/0003:71)	
ATESTATO NR.					SKLYPO SUTVARKYMO IR ARCHITEKTŪROS DALIS	
A1451	P.V.	Lukas Rekavičius	2016 12			
A1463	Arch.P.D.V.	Milda Rekavičienė	2016 12			
	Arch.	Monika Augaitytė	2016 12		ŽELDYNAI	
ETAPAS	Užsakovas: Klaipėdos rajono savivaldybės administracija				A079_PP_42	
PP					1 1	

Bendras vaizdas



Vaisiai, lapai, žiedai

Bendras vaizdas



Vaisiai, lapai, žiedai

Bendras vaizdas



Vaisiai, lapai, žiedai

Bendras vaizdas



Vaisiai, lapai, žiedai

Bendras vaizdas



Vaisiai, lapai, žiedai

Bendras vaizdas



Vaisiai, lapai, žiedai



Vaizdas žiemą



Vaizdas žiemą



Vaizdas žiemą



Vaizdas žiemą



Vaizdas žiemą




Vaizdas žiemą



Čiobrelis

Aukštis - 15 -20 cm

Paprastasis bei keturbriaunis čiobrelis auga natūraliai pievose ar pagrioviuose.



Žiemenės

Aukštis - 5 -10 cm

Mažoji žiemenė yra nedidelis, amžinai žaliuojantis daugiamečių augalas.



Snapučiai

Aukštis - 15 -90 cm

Nereiklios laukų ir miškų gėlės. Beveik nepuolami ligų ir kenkėjų augalai.



Narcizai

Aukštis - 21 -40 cm


Amarilinių šeimos daugiamečių svogūninės gėlės.



Neužmirštuolės

Aukštis - 21 -40 cm

Tai žoliniai augalai, apaugę švelniais plaukeliais arba pliki.



Saulutės

Aukštis - 10 cm

Daugiametės gėlės. Žiedai 2-3 cm skersmens, gausiai žydi visą vasarą.

AKETURI ARCHITEKTAI				GARGŽDŲ MIESTO PARKO IR INFRASTRUKTŪROS SUTVARKYMO (STATYBOS) PROJEKTAS ADRESAS: Gargždų m., Gargždų sen., Klaipėdos r. sav. (kad. nr. 5520/0003:80; 5520/0003:62; 5520/0003:71)	
ATESTATO NR.				SKLYPO SUTVARKYMO IR ARCHITEKTŪROS DALIS	
A1451	P.V.	Lukas Rekavičius	2016 12		
A1463	Arch.P.D.V.	Milda Rekavičienė	2016 12		
	Arch.	Monika Augaitytė	2016 12	ŽELDYNAI	
ETAPAS	Užsakovas: Klaipėdos rajono savivaldybės administracija			A079_PP_43	
PP				1	1