

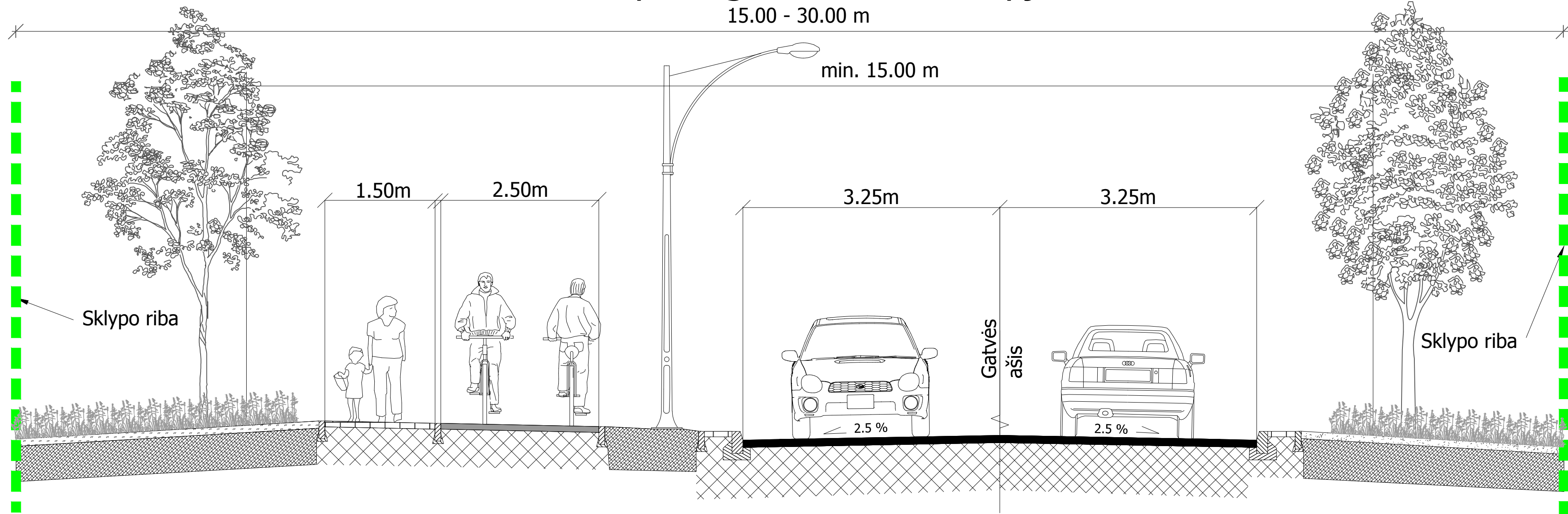
Taškų koordinatės (LKS 94)			Taškų koordinatės (LKS 94)			Taškų koordinatės (LKS 94)			Taškų koordinatės (LKS 94)			Taškų koordinatės (LKS 94)		
Taško Nr.	X	Y	Taško Nr.	X	Y	Taško Nr.	X	Y	Taško Nr.	X	Y	Taško Nr.	X	Y
1	6183430.13	322719.09	21	6183612.58	323170.89	41	6183766.64	323625.53	61	6183756.00	323368.90	81	6183500.50	322871.64
2	6183433.37	322728.86	22	6183616.18	323177.92	42	6183756.62	323655.22	62	6183749.85	323359.73	82	6183476.66	322798.29
3	6183449.60	322777.85	23	6183632.25	323206.21	43	6183747.02	323684.08	63	6183746.89	323353.43	83	6183458.92	322743.37
4	6183453.26	322789.33	24	6183650.53	323238.42	44	6183747.52	323684.30	64	6183741.94	323345.39	84	6183448.30	322710.13
5	6183461.55	322814.95	25	6183663.51	323261.27	45	6183736.58	323718.07	65	6183738.64	323338.37	85	6183436.91	322716.16
6	6183479.45	322869.05	26	6183680.92	323291.93	46	6183715.06	323785.35	66	6183686.50	323243.82			
7	6183486.79	322891.35	27	6183698.59	323323.65	47	6183710.92	323798.29	67	6183687.06	323242.97			
8	6183489.98	322900.84	28	6183731.52	323381.24	48	6183727.04	323802.58	68	6183659.73	323196.17			
9	6183497.57	322923.14	29	6183734.07	323385.25	49	6183774.77	323653.49	69	6183656.55	323190.33			
10	6183496.25	322923.66	30	6183752.42	323417.41	50	6183785.55	323621.19	70	6183622.62	323128.16			
11	6183504.24	322947.17	31	6183755.97	323415.39	51	6183792.93	323623.77	71	6183595.13	323081.50			
12	6183509.06	322961.39	32	6183774.59	323448.01	52	6183818.23	323552.44	72	6183570.27	323039.45			
13	6183517.05	322984.90	33	6183776.01	323443.19	53	6183830.49	323509.86	73	6183553.22	323007.80			
14	6183519.82	322991.88	34	6183800.86	323491.36	54	6183839.11	323478.00	74	6183552.58	323006.60			
15	6183529.88	323016.54	35	6183804.89	323514.67	55	6183817.85	323465.52	75	6183546.85	323000.33			
16	6183542.29	323040.01	36	6183801.76	323524.10	56	6183809.22	323460.45	76	6183542.00	322995.01			
17	6183560.65	323071.75	37	6183791.80	323553.31	57	6183786.37	323419.85	77	6183539.81	322989.36			
18	6183564.41	323078.25	38	6183787.51	323566.80	58	6183776.66	323403.57	78	6183529.66	322958.74			
19	6183569.26	323094.60	39	6183777.86	323595.10	59	6183767.53	323388.25	79	6183525.56	322946.37			
20	6183590.10	323132.17	40	6183777.00	323594.81	60	6183761.07	323377.26	80	6183513.34	322909.52			

Sklypo numeris plane	Sklypo kadastrinis Nr.	Esamas žemės sklypo plotas NT, kadastrė, m²	Paimama visuomenės poreikiams žemės sklypo dalis		Likutinis žemės sklypo plotas, m²
			Žymuo brėžinyje	Plotas, m²	
8	555800070408	30600	8 A	451	6125
9	555800071553	28800	9 A	234	5550
10	555800070183	13100	10 A	425	5075
11	555800071308	31500	11 A	439	6596
12	555800071354	3630	12 A	567	0
13	555800071479	17500	13 A	558	3229
14	555800070965	5630	14 A	329	866
24	555800060194	39000	24 A	113	2130
27	555800060229	29600	27 A	30	1613
28	555800060228	28900	28 A	26	1576
32	555800060375	8020	32 A	67	2933
33	555800060081	50500	33 A	107	2893
34	555800060296	48500	34 A	232	2636
35	555800060202	38200	35 A	159	2033
36	555800060209	42800	36 A	111	2382
Iš viso:				3848	

PASTABOS:

1. Planuojama teritorija patenka į AB "Energijos skirstymo operatorius" elektros linijų apsaugos zonas, todėl rengiant detalesnius techninius dokumentus turi būti numatyti trukdančių (veikiančių) elektros tinklų iškėlimo sprendiniai.

Principinis gatvės skersinis pjūvis



SUTARTINIAI ŽENKLAI

- Specialiojo plano galiojimo riba
- Esamų žemės sklypų ribos, suformuotos atliekant kadastrinius matavimus
- Esamų žemės sklypų ribos, suformuotos atliekant preliminarinius matavimus
- Planuojamas susisiekimo ir inžinerinių tinklų koridorių teritorijų (I2) žemės sklypas
- Visuomenės poreikiams paimamos privačios žemės teritorija (sklypo dalis)
- Planuojamo žemės sklypo taškų koordinatės
- Paviršinio vandens telkinio (Ringelio upės) apsaugos zonos riba*
- Formuojamo sklypo žemės paėmimui visuomenės poreikiams informacija
 - m - žemės sklypo numeris plane
 - n - žemės sklypo plotas, m² (pagal NTR išrašą)
 - 1 - žemės sklypo naudojimo būdas
 - 2 - leistinas pastatų aukštis metrais
 - 3 - leistinas žemės sklypo užstatymo tankis %
 - 4 - leistinas žemės sklypo užstatymo intensyvumas
- Atskiriamų esamų žemės sklypų dalys
 - m - žemės sklypo numeris plane
 - n - žemės sklypo plotas, m² (pagal NTR išrašą)
 - 1 - žemės sklypo naudojimo būdas
 - 2 - leistinas pastatų aukštis metrais
 - 3 - leistinas žemės sklypo užstatymo tankis %
 - 4 - leistinas žemės sklypo užstatymo intensyvumas
- Kadastrinių matavimų sklypo informacija
 - 1 - žemės sklypo numeris plane
 - 2 - žemės sklypo plotas, m² (pagal NTR išrašą)
 - 3 - žemės sklypo paskirtis/naudojimo būdas
- Preliminarų matavimų sklypo informacija
 - 1 - žemės sklypo numeris plane
 - 2 - žemės sklypo plotas, m² (pagal NTR išrašą)
 - 3 - žemės sklypo paskirtis/naudojimo būdas

Žemės sklypo paskirtis ar naudojimo būdas

- G1 Vienbučių ir dvibučių gyvenamųjų pastatų teritorijos
- K Komercinės paskirties objektų teritorijos
- Z/IZ Žemės ūkio paskirties žemė / kiti žemės ūkio paskirties žemės sklypai
- I1 Susisiekimo ir inžinerinių komunikacijų aptarnavimo objektų teritorijos
- I2 Susisiekimo ir inžinerinių tinklų koridorių teritorijos



Susisiekimo sistema

- Esamos ir/ar anksčiau suplanuotos nuvažos, eisimo judėjimo kryptys
- Preliminari gatvės ašis
- Rekomenduojama susisiekimo infrastruktūra
- Rajoninio kelio apsaugos zona (20 m. nuo kelio briaunų)

Inžinerinė infrastruktūra

- Esamos ryšių linijos
- Esami vandentiekio tinklai
- Esami buitinių nuotekų savitakių tinklai
- Esami drenazų tinklai
- Esamos 10 kv orinės elektros linijos
- Esamos 0,4 kv orinės elektros linijos
- Esami 0,4 kv požeminiai elektros kabeliai
- Esami dujotiekio tinklai
- Inžinerinių tinklų apsaugos zonų ribos:
 - Ryšių linijų apsaugos zonos - po 2 m.
 - Požeminių elektros kabelių - po 1 m.
 - 0,4 kv orinių elektros linijų - po 2 m.
 - 10 kv orinių elektros linijų - po 10 m.
 - 110 kv orinių elektros linijų - po 20 m.
 - Vandentiekio, buitinių, paviršinių (lietaus) nuotekų - po 2,5 m.
 - Dujotiekio - po 1 m.

*pagal www.geoportal.lt duomenis (SŽNS_DR10LT)

Atestato Nr.		UAB PLENTPROJEKTAS		Pateiktas reikšmės senėjimo (amžių) N.K.L. 1993 m. rugpjūčio 14 d. išduotas įspėjimas (atargos nuo 0,00 iki 0,11) suvaidinimo komiteto ir inžinerinės infrastruktūros vystymo specializacijos planas su žemės pae- visuomenės poreikiams šiaurinių ir raudos analize	
2027 - 2028	TPV Inž.	A. Petruškevičius T. Zelabas	2021 2021	SPRENDINIŲ BRĖŽINYS M 1:1000	
Elapas	Planavimo organizatorius: Klaipėdos rajono savivaldybės administracijos direktorius				Lapas
SP		SP-0488/0489			1