





**VIETINĖS REIKŠMĖS KELIŲ (GATVIŲ) NR. KL8472 PIEVŲ G., KL1222  
F. ŠRĖDERIO G. IR KL1342 LIAUNŲ G. PRIEKULĖS SEN. (ATKARPOS  
NUO 0.00 KM IKI 3.72 KM) SUSISIEKIMO KOMUNIKACIJŲ  
INŽINERINĖS INFRASTRUKTŪROS VYSTYMO SPECIALUSIS  
PLANAS SU ŽEMĖS PAĖMIMO VISUOMENĖS POREIKIAMS  
SĄNAUDŲ IR NAUDOS ANALIZE**

(TPD numeris S-VT-55-20-182)

<b>Planavimo organizatorius:</b> Klaipėdos savivaldybės administracijos direktorius	
<b>Plano rengėjas:</b> UAB „Plentprojektas“	

Pareigos	Kvalifikacijos atestato Nr.	V. Pavardė	Parašas
TPV	0027	A. Petruškevičius	
Inž.	—	T. Želabovskis	

2021, Vilnius

**Teritorijų planavimo dokumento pavadinimas:** Vietinės reikšmės kelių (gatvių) Nr. KL8472 Pievų g., KL1222 F. Šrėderio g. ir KL1342 Liaunų g. Priekulės sen. (atkarpos nuo 0,00 km iki 3,72 km) susisiekimo komunikacijų inžinerinės infrastruktūros vystymo specialusis planas su žemės paėmimo visuomenės poreikiams sąnaudų ir naudos analize.

**Rengimo pagrindas:** 2019-12-19 Klaipėdos rajono savivaldybės tarybos sprendimas Nr. T11-412 „Dėl pradėjimo rengti vietinės reikšmės kelių (gatvių) Nr. KL8472 Pievų g., KL1222 F. Šrėderio g. ir KL1342 Liaunų g. Priekulės sen. (atkarpos nuo 0,00 km iki 3,72 km) susisiekimo komunikacijų inžinerinės infrastruktūros vystymo specialųjį planą su žemės paėmimo visuomenės poreikiams sąnaudų ir naudos analize.“

**Plano organizatorius:** Klaipėdos rajono savivaldybės administracijos direktorius, Klaipėdos g. 2, Gargždai, Klaipėdos rajonas, tel. 8 46 473060, el. p. – [savivaldybe@klaipedos-r.lt](mailto:savivaldybe@klaipedos-r.lt). Informaciją apie projektą teikia: architektūros ir teritorijų planavimo skyriaus vyr. specialistė Jurgita Tamošauskienė tel.: (8 46) 47 30 60, el. p. [jurgita.tamosauskiene@klaipedos-r.lt](mailto:jurgita.tamosauskiene@klaipedos-r.lt)

**Plano rengėjas:** UAB „Plentprojektas“, Gedimino pr. 41/2 – 1, Vilnius, tel.: (8 5) 261 7581, el. p.: [bendras@plentprojektas.lt](mailto:bendras@plentprojektas.lt). Informaciją apie projektą teikia: Andrius Petruškevičius, tel. 8 655 58746, el. p. [andrius.petruskevicius@plentprojektas.lt](mailto:andrius.petruskevicius@plentprojektas.lt)

**Teritorijų planavimo rūšis ir lygmuo:** specialiojo teritorijų planavimo dokumentas, vietovės lygmens.

**Planavimo tikslas:** užtikrinti darnią susisiekimo komunikacijų infrastruktūros plėtrą savivaldybės teritorijoje, nustatyti plėtros kryptis.

**Specialiojo plano uždaviniai:**

- plėtoti susisiekimo komunikacijų infrastruktūrą ir numatyti jos plėtrai reikalingas teritorijas;
- numatyti susisiekimo komunikacijų infrastruktūros ir jos vystymui reikalingų teritorijų apsaugos zonas, nurodyti specialiąsias žemės naudojimo sąlygas;
- numatyti motyvuotai pagrįstas konkrečias vietas žemei visuomenės poreikiams paimti;
- numatyti susisiekimo komunikacijoms funkcionuoti reikalingus servitutus.

Vietinės reikšmės kelių (gatvių) Nr. KL8472 Pievų g., KL1222 F. Šrėderio g. ir KL1342 Liaunų g. Priekulės sen. (atkarpos nuo 0,00 km iki 3,72 km) susisiekimo komunikacijų inžinerinės infrastruktūros vystymo specialusis planas su žemės paėmimo visuomenės poreikiams sąnaudų ir naudos analize svarstyta su visuomene supaprastinta tvarka.

**Informacija apie pradedamą rengti specialųjį planą paskelbta:**

- 2020-09-14 Klaipėdos rajono savivaldybės administracijos internetiniame puslapyje ([www.klaipeda-r.lt](http://www.klaipeda-r.lt));
- 2020-09-14 Klaipėdos rajono savivaldybės administracijos skelbimų lentoje;
- 2020-09-15 Priekulės seniūnijos skelbimų lentoje;
- 2020-09-14 Lietuvos Respublikos teritorijų planavimo dokumentų rengimo ir teritorijų planavimo proceso valstybinės priežiūros informacinės sistemos (TPDRIS) internetiniame puslapyje ([www.tpdri.lt](http://www.tpdri.lt)).

**Informacija apie parengtą specialųjį planą, susipažinimo su specialiuoju planu galimybes bei pasiūlymo teikimo tvarką paskelbta:**

- 2021-05-11 Klaipėdos rajono savivaldybės administracijos internetiniame puslapyje ([www.klaipeda-r.lt](http://www.klaipeda-r.lt));
- 2021-05-11 Klaipėdos rajono savivaldybės administracijos skelbimų lentoje;
- 2021-05-12 Priekulės seniūnijos skelbimų lentoje;
- 2021-05-13 Lietuvos Respublikos teritorijų planavimo dokumentų rengimo ir teritorijų planavimo proceso valstybinės priežiūros informacinės sistemos (TPDRIS) internetiniame puslapyje ([www.tpdri.lt](http://www.tpdri.lt));
- 2021-05-14 Vadovaujantis aktualios (2021-05-14 dienai) Visuomenės dalyvavimo teritorijų planavimo procese nuostatų redakcijos 8 punktu („fiziniai asmenys, juridiniai asmenys ar jų padaliniai, kitos organizacijos ar jų padaliniai, kuriems dėl visuomenės (viešojo) intereso numatoma nustatyti papildomus žemės ir kito nekilnojamojo turto naudojimo ar ūkinės veiklos apribojimus, planavimo organizatoriaus ar jo įgalioto asmens informuojami apie rengiamą teritorijų planavimo dokumentą registruotais laiškais jų deklaruotos gyvenamosios vietos ar Juridinių asmenų registre nurodytos buveinės adresu“) registruotais laiškais informuoti planuojamos teritorijos žemės sklypų savininkai ar naudotojai, kurių žemės sklypų dalis numatyta rezervuoti visuomenės poreikiams. Iš viso išsiųsta 90 registruotų laiškų.

**Su parengtu specialiojo teritorijų planavimo dokumentu, viešinamu supaprastinta tvarka, 2021-05-21 — 2021-06-04 buvo galima susipažinti:**

- Klaipėdos rajono savivaldybės administracijoje ir interneto svetainėje [www.klaipeda-r.lt](http://www.klaipeda-r.lt);
- Priekulės seniūnijoje;
- Lietuvos Respublikos teritorijų planavimo dokumentų rengimo ir teritorijų planavimo proceso valstybinės priežiūros informacinėje sistemoje.

Specialiojo plano brėžinys eksponuotas Priekulės seniūnijoje ir Klaipėdos rajono savivaldybės administracijoje 2021-05-21 — 2021-06-04.

Iki visuomenės supažindinimo su specialiojo plano sprendiniais pabaigos gauti 5 pasiūlymai dėl specialiojo plano, kurie išnagrinėti ir pasiūlymą teikusiems asmenims atsakyta raštu. Visuomenės pageidavimai pateikiami žemiau lentelėje. Motyvuoti įvertinimai ir atsakymai pateikiami Priimtų ir motyvuotai atmestų pasiūlymų apibendrinimo medžiagoje.

Eil. Nr.	Pasiūlymą teikusiojo asmens vardas pavardė, pasiūlymo data	Pasiūlymas	Galutinio atsakymo data ir Nr.
1		Pareiškėjas prieštarauja laikinam kelio įrengimui greta jam priklausančio sklypo per valstybinę žemę. Sklypo kad. Nr. 5552/0008:287	2021-06-11 Nr. (5.1.48 E) A5-2769
2		Pareiškėja prieštarauja techninio projekto parengtuose projektiniuose pasiūlymuose numatytiems sprendiniams keliui per jai nuosavybes teisę priklausančią žemės sklypą, kurio unikalus Nr. 4400-5094-9930 (kad. Nr. 5552/0008:79). Siūlo kelio atkarpą ties šiuo sklypu tiesti gretimame žemės sklype, kurio unikalus Nr. 4400-0517-7133 (kad. Nr. 5552/0008:186). Pastarojo žemės sklypo savininkas sutinka, kad kelias būtų plečiamas/tiesiamas per jam priklausančią žemės sklypą (sutikimas pridedamas)	2021-06-11 Nr. (5.1.48 E) A5-2771
3		Pareiškėja prieštarauja techninio projekto parengtuose projektiniuose pasiūlymuose numatytiems sprendiniams ir informuoja, kad negavo atsakymo į 2019-07-18 d. pateiktą raštą.	
4		Pareiškėja, sklypo kad. Nr. 5565/002:122 savininkė nesutinka su projekto sprendiniais, argumentuodama, kad esamoje situacijoje nuo transporto eismo sukeltų vibracijų, trūkinėja sienos. Teigia, kad prie jai priklausančio namo reikalinga numatyti apsauginius atitvarus. Taip pat informuoja, kad jai priklausančiame sklype stovi elektros stulpas ir savo lėšomis įrengti elektros inžineriniai tinklai. Nerimauja, kad paveldo apsaugos zonoje bus ardomas šlaitas ir siūlo svarstyti kelio įrengimą kitoje kelio pusėje esančiame sklype.	2021-06-11 Nr. (5.1.48 E) A5-2774
5		Pareiškėjas, Liaunų g. 8 gyventojas (žemės sklypas, kurio kad. Nr. 5565/002:122), teigia, kad esamoje situacijoje transporto eismo sukeltos vibracijos ir transporto išmetamosios dujos sukelia diskomfortą ir gadina sklype esančio molinio gyvenamojo namo konstrukcijas, sienas. Prašo kelią įrengti dešiniau į miško pusę neperimant žemės sklypo dalies visuomenės poreikiams. Informuoja, kad aplinkinėse teritorijose yra traukos centrų, kurie generuoja intensyvų eismą ir neoficialiais duomenimis jų tik daugės. Taip pat mini, kad keliu važiuoja daug ūkio technikos. Teigia, kad planuojamas kelio sklypas ribojasi su Liaunų Liuteronų evangelikų kapinėmis ir jo manymu reikalinga išsaugoti kapinių šlaitą įrengiant kelią kita trajektorija, sklypuose, kuriuose nėra pastatų ir apsaugos zonų. Prašo numatyti technines priemones mažinančias triukšmą ir taršą, garso slopinimo sienes.	2021-06-11 Nr. (5.1.48 E) A5-2768

Direktorius pavaduotojas,  
atliekantis Administracijos direktoriaus pareigas



Justas Ruškys





## KLAIPĖDOS RAJONO SAVIVALDYBĖS ADMINISTRACIJA

**INFORMUOJAME, KAD PRADEDAMAS RENGTI VIETINĖS REIKŠMĖS KELIŲ (GATVIŲ) NR. KL8472 PIEVŲ G., KL1222 F. ŠRĖDERIO G. IR KL1342 LIAUNŲ G. PRIEKULĖS SEN. (ATKARPOS NUO 0,00 KM IKI 3,72 KM) SUSISIEKIMO KOMUNIKACIJŲ INŽINERINĖS INFRASTRUKTŪROS VYSTYMO SPECIALUSIS PLANAS SU ŽEMĖS PAĖMIMO VISUOMENĖS POREIKIAMS SĄNAUDŲ IR NAUDOS ANALIZE**

**Teritorijų planavimo dokumento pavadinimas:** Vietinės reikšmės kelių (gatvių) Nr. KL8472 Pievų g., KL1222 F. Šrėderio g. ir KL1342 Liaunų g. Priekulės sen. (atkarpos nuo 0,00 km iki 3,72 km) susisiekimo komunikacijų inžinerinės infrastruktūros vystymo specialusis planas su žemės paėmimo visuomenės poreikiams sąnaudų ir naudos analize.

**Ringimo pagrindas:** 2019-12-19 Klaipėdos rajono savivaldybės tarybos sprendimas Nr. T11-412 „Dėl pradėjimo rengti vietinės reikšmės kelių (gatvių) Nr. KL8472 Pievų g., KL1222 F. Šrėderio g. ir KL1342 Liaunų g. Priekulės sen. (atkarpos nuo 0,00 km iki 3,72 km) susisiekimo komunikacijų inžinerinės infrastruktūros vystymo specialųjį planą su žemės paėmimo visuomenės poreikiams sąnaudų ir naudos analize.“

**Plano organizatorius:** Klaipėdos rajono savivaldybės administracijos direktorius, Klaipėdos g. 2, Gargždai, Klaipėdos rajonas, tel. 8 46 473060, el. p. – [savivaldybe@klaipedos-r.lt](mailto:savivaldybe@klaipedos-r.lt). Informaciją apie projektą teikia: architektūros ir teritorijų planavimo skyriaus vyr. specialistė Jurgita Tamošauskienė tel.: (8 46) 47 30 60, el. p. [jurgita.tamosauskiene@klaipedos-r.lt](mailto:jurgita.tamosauskiene@klaipedos-r.lt)

**Plano rengėjas:** UAB „Plentprojektas“, Gedimino pr. 41/2 – 1, Vilnius, tel.: (8 5) 261 7581, el. p.: [bendras@plentprojektas.lt](mailto:bendras@plentprojektas.lt). Informaciją apie projektą teikia: Andrius Petruškevičius, tel. 8 655 58746, el. p. [andrius.petruskevicius@plentprojektas.lt](mailto:andrius.petruskevicius@plentprojektas.lt)

**Planuojama teritorija:** vietinės reikšmės kelių (gatvių) Nr. KL8472 Pievų g., KL1222 F.Šrėderio g. ir KL1342 Liaunų g. Priekulės sen. (atkarpos nuo 0,00 km iki 3,72 km).

**Teritorijų planavimo rūšis ir lygmuo:** specialiojo teritorijų planavimo dokumentas, vietovės lygmens.

**Planavimo tikslas:** užtikrinti darnią susisiekimo komunikacijų infrastruktūros plėtrą savivaldybės teritorijoje, nustatyti plėtros kryptis.

### Planavimo uždaviniai:

- plėtoti susisiekimo komunikacijų infrastruktūrą ir numatyti jos plėtrai reikalingas teritorijas;
- numatyti susisiekimo komunikacijų infrastruktūros ir jos vystymui reikalingų teritorijų apsaugos zonas, nurodyti specialiąsias žemės naudojimo sąlygas;
- numatyti motyvuotai pagrįstas konkrečias vietas žemei visuomenės poreikiams paimti;
- numatyti susisiekimo komunikacijoms funkcionuoti reikalingus servitusus.

### Planavimo darbų programa:

- Plano rengimo etapai: parengiamasis, rengimo ir baigiamasis.
- Plano sudėtis: tekstinė ir grafinė dalys.
- Visuomenės informavimo tvarka: supaprastinta.
- Bendrųjų sprendinių formavimo stadija neatliekama, koncepcija nerengiama.
- Vadovaujantis LR Vyriausybės 2004 m. rugpjūčio 18 d. nutarimu Nr. 967 „Dėl planų ir programų strateginio pasekmių aplinkai vertinimo tvarkos aprašo patvirtinimo“ SPAV neatliekamas.

Pasidūmų teikimo tvarka: pasidūimai dėl teritorijų planavimo dokumento planavimo organizatoriui teikiami raštu ir (ar) Lietuvos Respublikos teritorijų planavimo dokumentų rengimo ir teritorijų planavimo proceso valstybinės priežiūros informacinėje sistemoje (TPD numeris S-VT-55-20-182) visą teritorijų planavimo dokumento rengimo laiką iki viešo supažindinimo pabaigos.



NERIAL:  
 IPĒDOS R. LAIKRAŠTIS "BANGA"  
 IPĒDOS R. ŠVIETIMO CENTRAS

[illegible][illegible]

## KLAIPĖDOS RAJONO SAVIVALDYBĖS ADMINISTRACIJA

INFORMUOJAME, KAD PRADEDAMAS RENGTI VITINIS REIKŠMĖS KELIŲ (GATVIŲ) NR. K1.8472 PIEVŲ G., K1.1222 F. ŠNĖDERIO G. IR K1.1342 LAIŲNŲ G. PRIEKULĖS SEN. (ATKARPŲ NUO 0,00 KM IKI 3,72 KM) SUTISIMO KOMUNIKACIJŲ INŽINERINĖS INFRASTRUKTŪROS VYSTYMO SPECIALIZUS PLANAS SU ŽEMĖS PAĖSIMO VISUOMENĖS POREIKIAMS ŠAUNŲŲ IR NAUDOS ANALIZE.

**Tertorių planavimo dokumento pavadinimas:** Vietinės reikšmės kelių (gatvių) Nr. K1.8472, Pievų g., K1.1222 F. Šnėderio g. ir K1.1342 Laiųnų g. Priekulės sen. (atkarpos nuo 0,00 km iki 3,72 km) susisiekimo komunikacijų inžinerinės infrastruktūros vystymo specializus planas su žemės paėrimo visuomenės poreikiams šaunų ir naudos analize.

**Reginimo pagrindas:** 2019-12-19 Klaipėdos rajono savivaldybės įstatymo sprendimas Nr. T11-412 „Dėl pradžioje rengti vietinės reikšmės kelių (gatvių) Nr. K1.8472 Pievų g., K1.1222 F. Šnėderio g. ir K1.1342 Laiųnų g. Priekulės sen. (atkarpos nuo 0,00 km iki 3,72 km) susisiekimo komunikacijų inžinerinės infrastruktūros vystymo specializų planų su žemės paėrimo visuomenės poreikiams šaunų ir naudos analize.“

**Plano organizatoriai:** Klaipėdos rajono savivaldybės administracijos direktoriaus, Klaipėdos g. 2, Gargždai, Klaipėdos rajono, tel. 8 46 473060, el. p. – savivaldybės@klaipeda.lt. Informacija apie projektą teikė: architektūros ir teritorijų planavimo skyriaus vyr. specialistė Jurgita Tamoliūnienė, tel. (8 46) 47 30 60, el. p. [jurgita.tamoliuniene@klaipeda.lt](mailto:jurgita.tamoliuniene@klaipeda.lt)

**Plano rengėjas:** UAB „Pietiprojektas“, Gadinimo pr. 41/2 – 1, Vilnius, tel.: (8 5) 261 7381, el. p.: [bsk@pietiprojektas.lt](mailto:bsk@pietiprojektas.lt). Informacija apie projektą teikė: Andrius Petuškovičius, tel. 8 655 58746, el. p. [andrius.petuskovicius@pietiprojektas.lt](mailto:andrius.petuskovicius@pietiprojektas.lt)

**Planuojama teritorija:** vietinės reikšmės kelių (gatvių) Nr. K1.8472, Pievų g., K1.1222 F. Šnėderio g. ir K1.1342 Laiųnų g. Priekulės sen. (atkarpos nuo 0,00 km iki 3,72 km).

**Tertorių planavimo rūšis ir lygmuo:** specialiojo teritorijų planavimo dokumentas, vietovės lygmuo.

**Planavimo tikslas:** užtikrinti darną susisiekimo komunikacijų infrastruktūros plėtrą savivaldybės teritorijoje, nustatyti plėtros kryptį.

**Planavimo uždaviniai:**

- plėtoti susisiekimo komunikacijų infrastruktūrą ir numatyti jos plėtrai reikalingas teritorijas;
- numatyti susisiekimo komunikacijų infrastruktūros ir jos vystymui reikalingų teritorijų apsaugos zonas, numatyti moliųvalius žemės naudojimo sąlygas;
- numatyti moliųvalius pagal tas konkrečias vietas žemės visuomenės poreikiams patalinti;
- numatyti susisiekimo komunikacijoms funkcinioji reikalingus servitusus.

**Planavimo darbų programa:**

- Plano rengimo etapai: parengiamasis, rengimo ir baigiamasis.
- Plano sudėtis: tekstinė ir grafinė dalys.
- Visuomenės informavimo tvarkar: supažindinti.
- Bendrųjų sprendimų formavimo 2024 metų medžiama, koncepcija neturinama.
- Vadovaujantis R. Vyriausybės 2014 m. rugpjūčio 18 d. nutarimu Nr. 967 „Dėl planų ir programų strateginių paskirčių aprašai vertinimo tvarkos aprašo patvirtinimo“, SPNV neįdiegiamas.

Pasidūmų teikimo tvarka: pasidūmų dėl teritorijų planavimo dokumento planavimo organizatoriui teikti nrabi ir (ar) Lietuvos Respublikos teritorijų planavimo dokumentų rengimo ir teritorijų planavimo proceso valstybės priežiūros informacinio aiškinimo (TPD) numeris S-VT-55-29-182) visų teritorijų planavimo dokumento rengimo įstatą iki vieto supažindinimo pabaigos.





Priekulės seniūnija  
Gauta 20 20 m. 09 mėn. 15 d.  
Nr. \_\_\_\_\_

## KLAIPĖDOS RAJONO SAVIVALDYBĖS ADMINISTRACIJA

**INFORMUOJAME, KAD PRADEDAMAS RENGTI VIETINĖS REIKŠMĖS KELIŲ (GATVIŲ) NR. KL8472 PIEVŲ G., KL1222 F. ŠRĖDERIO G. IR KL1342 LIAUNŲ G. PRIEKULĖS SEN. (ATKARPOS NUO 0,00 KM IKI 3,72 KM) SUSISIEKIMO KOMUNIKACIJŲ INŽINERINĖS INFRASTRUKTŪROS VYSTYMO SPECIALUSIS PLANAS SU ŽEMĖS PAĖMIMO VISUOMENĖS POREIKIAMS SĄNAUDŲ IR NAUDOS ANALIZE**

**Teritorijų planavimo dokumento pavadinimas:** Vietinės reikšmės kelių (gatvių) Nr. KL8472 Pievų g., KL1222 F. Šrėderio g. ir KL1342 Liaunų g. Priekulės sen. (atkarpos nuo 0,00 km iki 3,72 km) susisieikimo komunikacijų inžinerinės infrastruktūros vystymo specialusis planas su žemės paėmimo visuomenės poreikiams sąnaudų ir naudos analize.

**Rengimo pagrindas:** 2019-12-19 Klaipėdos rajono savivaldybės tarybos sprendimas Nr. T11-412 „Dėl pradėjimo rengti vietinės reikšmės kelių (gatvių) Nr. KL8472 Pievų g., KL1222 F. Šrėderio g. ir KL1342 Liaunų g. Priekulės sen. (atkarpos nuo 0,00 km iki 3,72 km) susisieikimo komunikacijų inžinerinės infrastruktūros vystymo specialųjį planą su žemės paėmimo visuomenės poreikiams sąnaudų ir naudos analize.“

**Plano organizatorius:** Klaipėdos rajono savivaldybės administracijos direktorius, Klaipėdos g. 2, Gargždai, Klaipėdos rajonas, tel. 8 46 473060, el. p. – [savivaldybe@klaipedos-r.lt](mailto:savivaldybe@klaipedos-r.lt). Informaciją apie projektą teikia: architektūros ir teritorijų planavimo skyriaus vyr. specialistė Jurgita Tamošauskienė tel.: (8 46) 47 30 60, el. p. [jurgita.tamosauskiene@klaipedos-r.lt](mailto:jurgita.tamosauskiene@klaipedos-r.lt)

**Plano rengėjas:** UAB „Plentprojektas“, Gedimino pr. 41/2 – 1, Vilnius, tel.: (8 5) 261 7581, el. p.: [bendras@plentprojektas.lt](mailto:bendras@plentprojektas.lt). Informaciją apie projektą teikia: Andrius Petruškevičius, tel. 8 655 58746, el. p. [andrius.petruskevicius@plentprojektas.lt](mailto:andrius.petruskevicius@plentprojektas.lt)

**Planuojama teritorija:** vietinės reikšmės kelių (gatvių) Nr. KL8472 Pievų g., KL1222 F.Šrėderio g. ir KL1342 Liaunų g. Priekulės sen. (atkarpos nuo 0,00 km iki 3,72 km).

**Teritorijų planavimo rūšis ir lygmuo:** specialiojo teritorijų planavimo dokumentas, vietovės lygmens.

**Planavimo tikslas:** užtikrinti darnią susisieikimo komunikacijų infrastruktūros plėtrą savivaldybės teritorijoje, nustatyti plėtos kryptis.

### Planavimo uždaviniai:

- plėtoti susisieikimo komunikacijų infrastruktūrą ir numatyti jos plėtrai reikalingas teritorijas;
- numatyti susisieikimo komunikacijų infrastruktūros ir jos vystymui reikalingų teritorijų apsaugos zonas, nurodyti specialiąsias žemės naudojimo sąlygas;
- numatyti motyvuotai pagrįstas konkrečias vietas žemei visuomenės poreikiams paimti;
- numatyti susisieikimo komunikacijoms funkcionuoti reikalingus servitusus.

### Planavimo darbų programa:

- Plano rengimo etapai: parengiamasis, rengimo ir baigiamasis.
- Plano sudėtis: tekstinė ir grafinė dalys.
- Visuomenės informavimo tvarka: supaprastinta.
- Bendrųjų sprendinių formavimo stadija neatliekama, koncepcija nerengiama.
- Vadovaujantis LR Vyriausybės 2004 m. rugpjūčio 18 d. nutarimu Nr. 967 „Dėl planų ir programų strateginio pasekmių aplinkai vertinimo tvarkos aprašo patvirtinimo“ SPAV neatliekamas.

Pasiūlymų teikimo tvarka: pasiūlymai dėl teritorijų planavimo dokumento planavimo organizatoriui teikiami raštu ir (ar) Lietuvos Respublikos teritorijų planavimo dokumentų rengimo ir teritorijų planavimo proceso valstybinės priežiūros informacinėje sistemoje (TPD numeris S-VT-55-20-182) visą teritorijų planavimo dokumento rengimo laiką iki viešo supažindinimo pabaigos.



FILE

HOME

INSERT

DESIGN

PAGE LAYOUT

REFERENCES

MAILINGS

REVIEW

VIEW

ADD-INS

80PDF 10

Clipboard

Font

Paragraph

Styles

Editin

Find

Repl

Sele

Emphas

Times New Ro

10

A

Aa

B

I

U

abc

x

x<sup>2</sup>

A

ab

A

No Spac

Heading 7

Subtle Em

Emphas

1

2

3

4

5

6

7

8

9

10

11

12

13

14

15

16

17

18

19

20

21

22

23

24

25

26

27

28

29

30

31

32

33

34

35

36

37

38

39

40

41

42

43

44

45

46

47

48

49

50

51

52

53

54

55

56

57

58

59

60

61

62

63

64

65

66

67

68

69

70

71

72

73

74

75

76

77

78

79

80

81

82

83

84

85

86

87

88

89

90

91

92

93

94

95

96

97

98

99

100

Skelbimas\_pradedamas\_rengti\_planas.docx [Read-Only] - Word

?

KLAIPEDOS RAJONO SAVIVALDYBĖS ADMINISTRACIJA

INFORMUOJAME KAD PRADEDAMAS RENGTI VIETINIS REIKŠMĖS KELIŲ (GATVIŲ) NR. KL8472 PIRVŲ G., KL1222 F. ŠRĖDERIO G. IR KL1342 LIAUNŲ G. PRIEKULĖS SEN. (ATKARPOS NUO 0,00 KM IKI 3,72 KM) SUSISIEKIMO KOMUNIKACIJŲ INŽINERINĖS INFRASTRUKTŪROS VYSTYMO SPECIALUSIS PLANAS SU ŽEMĖS FAEMIMO VISIONENIS POREIKIAMS SANAUDŲ IR NAUDOS ANALIZE

Territorijų planavimo dokumento pavadinimas: Vietinės reikšmės kelių (gatvių) Nr. KL8472 Pirvų g., KL1222 F. Šrėderio g. ir KL1342 Liaunų g. Priekulės sen. (atkarpos nuo 0,00 km iki 3,72 km) susisieki

mo komunikacijų inžinerinės infrastruktūros vystymo specialusis planas su žemės paėmimo visuomenės poreikiams s

anaudų ir naudos analize.

Regavimo pagrindas: 2019-12-19 Klaipėdos rajono savivaldybės tarybos sprendimas Nr. T11-412 „Dėl pradžioje rengti vietinės reikšmės kelių (gatvių) Nr. KL8472 Pirvų g., KL1222 F. Šrėderio g. ir KL1342 Liaunų g. Priekulės sen. (atkarpos nuo 0,00 km iki 3,72 km) susisieki

mo komunikacijų inžinerinės infrastruktūros vystymo specialųjį planą su žemės paėmimo visuomenės poreikiams s

anaudų ir naudos analize.“

Plano organizatoriai: Klaipėdos rajono savivaldybės administracijos direktorius, Klaipėdos g. 2, Garšdai, Klaipėdos rajonas, tel. 8 46 473960, el. p. – savivaldybe@klaipeda.lt. Informacija apie projektą teikia: architekto ir teritorijų planavimo d

vyras vyr. specialistė Jurgita Tamoliūnienė tel.: (8 46) 47 30 60, el. p. jurgita.tamoliuniene@klaipeda.lt

Plano rengėjas: UAB „Planprojektas“, Gedimino pr. 41/2 – 1, Vilnius, tel.: (8 5) 261 7581, el. p.: bendras@planprojektas.lt. Informacija apie projektą teikia: Andrius Petruskevicius, tel. 8 655 38746, el. p.: andrius.petruskevicius@planprojektas.lt

Planuojama teritorija: vietinės reikšmės kelių (gatvių) Nr. KL8472 Pirvų g., KL1222 F. Šrėderio g. ir KL1342 Liaunų g. Priekulės sen. (atkarpos nuo 0,00 km iki 3,72 km).

Territorijų planavimo rūšis ir lygmuo: specialiojo teritorijų planavimo dokumentas, vietovės lygmuo.

Planavimo tikslas: užtikrinti darnią susisieki

mo komunikacijų infrastruktūros plėtrą savivaldybės teritorijoje, nuolatų plėtrą kryptis.

Planavimo uždaviniai:

- plėtoti susisieki
- mo komunikacijų infrastruktūrą ir numatyti jos plėtrai reikalingas teritorijas;
- numatyti susisieki
- mo komunikacijų infrastruktūros ir jos vystymui reikalingų teritorijų apsaugos zonas, nurodyti specialiasias žemės naudojimo sąlygas;
- numatyti motyvuotai pagrįstas konkrečias vietas žemės visuomenės poreikiams pa
- imti;
- numatyti susisieki
- mo komunikacijoms funkcionuoti reikalingus servitus.

Planavimo darbų programa:

- Plano rengimo etapai: parengiamasis, rengimo ir baigiamasis.
- Plano sudėtis: tekstinė ir grafinė dalys.
- Visuomenės informavimo tvarka: supaprastinta.
- Bendrųjų sprendinių formavimo stadija: nesistiekama, koncepcija neengami.
- Vadovaujantis LR Vyriausybės 2004 m. rugpjūčio 18 d. nutarimu Nr. 967 „Dėl planų ir programų strateginio paskir
- miui aplinkai vertinimo tvarkos aprašo patvirtimo“ SPAV nesistiekamas.

Pasūlymų teikimo tvarka: pasiūlymai dėl teritorijų planavimo dokumento planavimo organizatoriui teikiami raštu ir (ar) Lietuvos Respublikos teritorijų planavimo dokumentų rengimo ir teritorijų planavimo proceso valstybinės priežiūros informacinėje sistemoje (TPD numeris 3-V-255-20-192) visą teritorijų planavimo dokumento rengimo laiką iki visų suplanuotų pabaigos.

PAGE 1 OF 1

405 WORDS

LITHUANIAN

VALSTYBINĖ TERITORIJŲ PLANAVIMO IR STATYBOS INSPEKCIJA

Dokumento kortelė

Susiję TP procesai>>TPD kortelė>>Dokumento kortelė

Peržiūros režimas

TPD Nr. 8-VI-55-20-182

Dokumento tipas Informacija apie vykdomas viešųjų pirkimų procedūras bei sudarytą plano rengimo sutartį

TPD pavadinimas Vietinės reikšmės kelių (gatvių) Nr. KL8472 Pirvų g., KL1222 F. Šrėderio g. ir KL1342 Liaunų g. Priekulės sen. (atkarpos nuo 0,00 km iki 3,72 km) susisieki

mo komunikacijų inžinerinės infrastruktūros vystymo specialusis planas su žemės paėmimo visuomenės poreikiams s

anaudų ir naudos analize.

Pateikimo data 2020-09-14 13:17

Dokumento registracijos numeris REG453098

Statusas Galiojantis

Dokumentas

El. parašai

Dokumento istorija

Tiekiamo informacijos dokumento PDF byla

Tipas Teikiamas dokumentas

Bylos Bylos pavadinimas SUTARTIS(1).pdf

Parsiisiusti

Peržiureti

Pridedami dokumentai

Tipas Kita...

Pavadinimas Informacija apie pradedamą planavimo dokumento rengimo procesą

Bylos Bylos pavadinimas Skelbimas\_pradedamas\_rengti\_planas.docx

Parsiisiusti

Peržiureti

8



2021-05-11



## KLAIPĖDOS RAJONO SAVIVALDYBĖS

### ADMINISTRACIJA

Teritorijų planavimo dokumento pavadinimas: Vietinės reikšmės kelių (gatvių) Nr. KL8472 Pievų g., KL1222 F. Šrėderio g. ir KL1342 Liaunų g. Priekulės sen. (atkarpos nuo 0,00 km iki 3,72 km) susisiekimo komunikacijų inžinerinės infrastruktūros vystymo specialusis planas su žemės paėmimo visuomenės poreikiams sąnaudų ir naudos analize (www.tpdri.lt TPD numeris S-VT-55-20-182)

Rengimo pagrindas: 2019-12-19 Klaipėdos rajono savivaldybės tarybos sprendimas Nr. T11-412 „Dėl pradėjimo rengti vietinės reikšmės kelių (gatvių) Nr. KL8472 Pievų g., KL1222 F. Šrėderio g. ir KL1342 Liaunų g. Priekulės sen. (atkarpos nuo 0,00 km iki 3,72 km) susisiekimo komunikacijų inžinerinės infrastruktūros vystymo specialųjį planą su žemės paėmimo visuomenės poreikiams sąnaudų ir naudos analize.“

Plano organizatorius: Klaipėdos rajono savivaldybės administracijos direktorius, Klaipėdos g. 2, Gargždai, Klaipėdos rajonas, tel. 8 46 473060, el. p. – savivaldybe@klaipedos-r.lt. Informaciją apie projektą teikia: architektūros ir teritorijų planavimo skyriaus vyr. specialistė Jurgita Tamošauskienė tel.: 8 652 66868, el. p. jurgita.tamosauskiene@klaipedos-r.lt

Plano rengėjas: UAB „Plentprojektas“, Gedimino pr. 41/2 – 1, Vilnius, tel.: (8 5) 261 7581, el. p.: bendras@plentprojektas.lt. Informaciją apie projektą teikia: Andrius Petruškevičius, tel. 8 655 58746, el. p. andrius.petruskevicius@plentprojektas.lt

Planuojama teritorija: vietinės reikšmės kelių (gatvių) Nr. KL8472 Pievų g., KL1222 F. Šrėderio g. ir KL1342 Liaunų g. Priekulės sen. (atkarpos nuo 0,00 km iki 3,72 km).

Teritorijų planavimo rūšis ir lygmuo: specialiojo teritorijų planavimo dokumentas, vietovės lygmens.

Planavimo tikslas: užtikrinti darnią susisiekimo komunikacijų infrastruktūros plėtrą savivaldybės teritorijoje, nustatyti plėtos kryptis.

Planavimo uždaviniai:

- plėtoti susisiekimo komunikacijų infrastruktūrą ir numatyti jos plėtrai reikalingas teritorijas;
- numatyti susisiekimo komunikacijų infrastruktūros ir jos vystymui reikalingų teritorijų apsaugos zonas, nurodyti specialiąsias žemės naudojimo sąlygas;
- numatyti motyvuotai pagrįstas konkrečias vietas žemei visuomenės poreikiams paimti;
- numatyti susisiekimo komunikacijoms funkcionuoti reikalingus servitusus.

Susipažinti su parengto specialiojo teritorijų planavimo dokumento sprendiniais nuo 2021-05-21 iki 2021-06-04 galima:

- Klaipėdos rajono savivaldybės administracijoje (Klaipėdos g. 2, Gargždai, Klaipėdos rajonas) darbo dienomis nuo 8.00 iki 17.00 val. (penktadienį iki 15.45 val.) (kontaktinis asmuo Jurgita Tamošauskienė tel.: 8 652 66868, el. p. jurgita.tamosauskiene@klaipedos-r.lt) ir interneto svetainėje www.klaipedos-r.lt
- Priekulės seniūnijoje (Klaipėdos g. 14, Priekulė) darbo dienomis nuo 8.00 iki 17.00 val. (penktadienį iki 15.45 val.)
- Lietuvos Respublikos teritorijų planavimo dokumentų rengimo ir teritorijų planavimo proceso valstybinės priežiūros informacinėje sistemoje. Susipažinti galima interneto svetainėje www.tpdri.lt pasirinkus „planuojamų teritorijų paieška“, TPD numeris – S-VT-55-20-182.

Pasiūlymų teikimo tvarka: pasiūlymai dėl teritorijų planavimo dokumento planavimo organizatoriui teikiami raštu ir (ar) Lietuvos Respublikos teritorijų planavimo dokumentų rengimo ir teritorijų planavimo proceso valstybinės priežiūros informacinėje sistemoje (TPD numeris S-VT-55-20-182) visą teritorijų planavimo dokumento rengimo laiką iki viešo supažindinimo pabaigos.

Apskundimo tvarka: asmenys gautą atsakymą, kad jų pateiktus pasiūlymus neatsižvelgta parengtame teritorijų planavimo dokumente, gali apskusti valstybinę teritorijų planavimo priežiūrą vykdančiai institucijai (Valstybinė teritorijų planavimo ir statybos inspekcija prie Aplinkos ministerijos, www.vtpsi.lt).

PRIDEDAMA [Sprendiniai](#).





## KLAIPĖDOS RAJONO SAVIVALDYBĖS ADMINISTRACIJA

**Teritorijų planavimo dokumento pavadinimas:** Vietinės reikšmės kelių (gatvių) Nr. KL8472 Pievų g., KL1222 F. Šrėderio g. ir KL1342 Liaunų g. Priekulės sen. (atkarpos nuo 0,00 km iki 3,72 km) susisiekimo komunikacijų inžinerinės infrastruktūros vystymo specialusis planas su žemės paėmimo visuomenės poreikiams sąnaudų ir naudos analize ([www.tpdri.lt](http://www.tpdri.lt) TPD numeris S-VT-55-20-182)

**Rengimo pagrindas:** 2019-12-19 Klaipėdos rajono savivaldybės tarybos sprendimas Nr. T11-412 „Dėl pradėjimo rengti vietinės reikšmės kelių (gatvių) Nr. KL8472 Pievų g., KL1222 F. Šrėderio g. ir KL1342 Liaunų g. Priekulės sen. (atkarpos nuo 0,00 km iki 3,72 km) susisiekimo komunikacijų inžinerinės infrastruktūros vystymo specialųjį planą su žemės paėmimo visuomenės poreikiams sąnaudų ir naudos analize.“

**Plano organizatorius:** Klaipėdos rajono savivaldybės administracijos direktorius, Klaipėdos g. 2, Gargždai, Klaipėdos rajonas, tel. 8 46 473060, el. p. – [savivaldybe@klaipedos-r.lt](mailto:savivaldybe@klaipedos-r.lt). Informaciją apie projektą teikia: architektūros ir teritorijų planavimo skyriaus vyr. specialistė Jurgita Tamošauskienė tel.: 8 652 66868, el. p. [jurgita.tamosauskiene@klaipedos-r.lt](mailto:jurgita.tamosauskiene@klaipedos-r.lt)

**Plano rengėjas:** UAB „Plentprojektas“, Gedimino pr. 41/2 – 1, Vilnius, tel.: (8 5) 261 7581, el. p.: [bendras@plentprojektas.lt](mailto:bendras@plentprojektas.lt). Informaciją apie projektą teikia: Andrius Petruškevičius, tel. 8 655 58746, el. p. [andrius.petruskevicius@plentprojektas.lt](mailto:andrius.petruskevicius@plentprojektas.lt)

**Planuojama teritorija:** vietinės reikšmės kelių (gatvių) Nr. KL8472 Pievų g., KL1222 F.Šrėderio g. ir KL1342 Liaunų g. Priekulės sen. (atkarpos nuo 0,00 km iki 3,72 km).

**Teritorijų planavimo rūšis ir lygmuo:** specialiojo teritorijų planavimo dokumentas, vietovės lygmens.

**Planavimo tikslas:** užtikrinti darnią susisiekimo komunikacijų infrastruktūros plėtrą savivaldybės teritorijoje, nustatyti plėtos kryptis.

### Planavimo uždaviniai:

- plėtoti susisiekimo komunikacijų infrastruktūrą ir numatyti jos plėtrai reikalingas teritorijas;
- numatyti susisiekimo komunikacijų infrastruktūros ir jos vystymui reikalingų teritorijų apsaugos zonas, nurodyti specialiąsias žemės naudojimo sąlygas;
- numatyti motyvuotai pagrįstas konkrečias vietas žemei visuomenės poreikiams paimti;
- numatyti susisiekimo komunikacijoms funkcionuoti reikalingus servitutus.

**Susipažinti su parengto specialiojo teritorijų planavimo dokumento sprendiniais nuo 2021-05-21 iki 2021-06-04 galima:**

- Klaipėdos rajono savivaldybės administracijoje (Klaipėdos g. 2, Gargždai, Klaipėdos rajonas) darbo dienomis nuo 8.00 iki 17.00 val. (penktadienį iki 15.45 val.) (kontaktinis asmuo Jurgita Tamošauskienė tel.: 8 652 66868, el. p. [jurgita.tamosauskiene@klaipedos-r.lt](mailto:jurgita.tamosauskiene@klaipedos-r.lt)) ir interneto svetainėje [www.klaipedos-r.lt](http://www.klaipedos-r.lt).
- Priekulės seniūnijoje (Klaipėdos g. 14, Priekulė) darbo dienomis nuo 8.00 iki 17.00 val. (penktadienį iki 15.45 val.).
- Lietuvos Respublikos teritorijų planavimo dokumentų rengimo ir teritorijų planavimo proceso valstybinės priežiūros informacinėje sistemoje. Susipažinti galima interneto svetainėje [www.tpdri.lt](http://www.tpdri.lt) pasirinkus „planuojamų teritorijų paieška“, TPD numeris – S-VT-55-20-182.

**Pasiūlymų teikimo tvarka:** pasiūlymai dėl teritorijų planavimo dokumento planavimo organizatoriui teikiami raštu ir (ar) Lietuvos Respublikos teritorijų planavimo dokumentų rengimo ir teritorijų planavimo proceso valstybinės priežiūros informacinėje sistemoje (TPD numeris S-VT-55-20-182) visą teritorijų planavimo dokumento rengimo laiką iki viešo supažindinimo pabaigos.

**Apskundimo tvarka:** asmenys gautą atsakymą, kad į jų pateiktus pasiūlymus neatsižvelgta parengtame teritorijų planavimo dokumente, gali apskųsti valstybinę teritorijų planavimo priežiūrą vykdančiai institucijai (Valstybinė teritorijų planavimo ir statybos inspekcija prie Aplinkos ministerijos, [www.vtpsi.lt](http://www.vtpsi.lt)).





**KLAIPĖDOS RAJONO SAVIVALDYBĖS  
ADMINISTRACIJA**

Priekulės seniūnija  
Gauta  
20 20m. 05 mėn. 12d.  
Nr. \_\_\_\_\_

**Teritorijų planavimo dokumento pavadinimas:** Vietinės reikšmės kelių (gatvių) Nr. KL8472 Pievų g., KL1222 F. Šrėderio g. ir KL1342 Liaunų g. Priekulės sen. (atkarpos nuo 0,00 km iki 3,72 km) susisiekimo komunikacijų inžinerinės infrastruktūros vystymo specialusis planas su žemės paėmimo visuomenės poreikiams sąnaudų ir naudos analize ([www.tpdris.lt](http://www.tpdris.lt) TPD numeris S-VT-55-20-182)

**Rengimo pagrindas:** 2019-12-19 Klaipėdos rajono savivaldybės tarybos sprendimas Nr. T11-412 „Dėl pradėjimo rengti vietinės reikšmės kelių (gatvių) Nr. KL8472 Pievų g., KL1222 F. Šrėderio g. ir KL1342 Liaunų g. Priekulės sen. (atkarpos nuo 0,00 km iki 3,72 km) susisiekimo komunikacijų inžinerinės infrastruktūros vystymo specialųjį planą su žemės paėmimo visuomenės poreikiams sąnaudų ir naudos analize.“

**Plano organizatorius:** Klaipėdos rajono savivaldybės administracijos direktorius, Klaipėdos g. 2, Gargždai, Klaipėdos rajonas, tel. 8 46 473060, el. p. – [savivaldybe@klaipedos-r.lt](mailto:savivaldybe@klaipedos-r.lt). Informaciją apie projektą teikia: architektūros ir teritorijų planavimo skyriaus vyr. specialistė Jurgita Tamošauskienė tel.: 8 652 66868, el. p. [jurgita.tamosauskiene@klaipedos-r.lt](mailto:jurgita.tamosauskiene@klaipedos-r.lt)

**Plano rengėjas:** UAB „Plentprojektas“, Gedimino pr. 41/2 – 1, Vilnius, tel.: (8 5) 261 7581, el. p.: [bendras@plentprojektas.lt](mailto:bendras@plentprojektas.lt). Informaciją apie projektą teikia: Andrius Petruškevičius, tel. 8 655 58746, el. p. [andrius.petruskevicius@plentprojektas.lt](mailto:andrius.petruskevicius@plentprojektas.lt)

**Planuojama teritorija:** vietinės reikšmės kelių (gatvių) Nr. KL8472 Pievų g., KL1222 F.Šrėderio g. ir KL1342 Liaunų g. Priekulės sen. (atkarpos nuo 0,00 km iki 3,72 km).

**Teritorijų planavimo rūšis ir lygmuo:** specialiojo teritorijų planavimo dokumentas, vietovės lygmens.

**Planavimo tikslas:** užtikrinti darnią susisiekimo komunikacijų infrastruktūros plėtrą savivaldybės teritorijoje, nustatyti plėtos kryptis.

**Planavimo uždaviniai:**

- plėtoti susisiekimo komunikacijų infrastruktūrą ir numatyti jos plėtrai reikalingas teritorijas;
- numatyti susisiekimo komunikacijų infrastruktūros ir jos vystymui reikalingų teritorijų apsaugos zonas, nurodyti specialiąsias žemės naudojimo sąlygas;
- numatyti motyvuotai pagrįstas konkrečias vietas žemei visuomenės poreikiams paimti;
- numatyti susisiekimo komunikacijoms funkcionuoti reikalingus servitutus.

**Susipažinti su parengto specialiojo teritorijų planavimo dokumento sprendiniais nuo 2021-05-21 iki 2021-06-04 galima:**

- Klaipėdos rajono savivaldybės administracijoje (Klaipėdos g. 2, Gargždai, Klaipėdos rajonas) darbo dienomis nuo 8.00 iki 17.00 val. (penktadienį iki 15.45 val.) (kontaktinis asmuo Jurgita Tamošauskienė tel.: 8 652 66868, el. p. [jurgita.tamosauskiene@klaipedos-r.lt](mailto:jurgita.tamosauskiene@klaipedos-r.lt)) ir interneto svetainėje [www.klaipedos-r.lt](http://www.klaipedos-r.lt).
- Priekulės seniūnijoje (Klaipėdos g. 14, Priekulė) darbo dienomis nuo 8.00 iki 17.00 val. (penktadienį iki 15.45 val.).
- Lietuvos Respublikos teritorijų planavimo dokumentų rengimo ir teritorijų planavimo proceso valstybinės priežiūros informacinėje sistemoje. Susipažinti galima interneto svetainėje [www.tpdris.lt](http://www.tpdris.lt) pasirinkus „planuojamų teritorijų paieška“, TPD numeris – S-VT-55-20-182.

**Pasiūlymų teikimo tvarka:** pasiūlymai dėl teritorijų planavimo dokumento planavimo organizatoriui teikiami raštu ir (ar) Lietuvos Respublikos teritorijų planavimo dokumentų rengimo ir teritorijų planavimo proceso valstybinės priežiūros informacinėje sistemoje (TPD numeris S-VT-55-20-182) visą teritorijų planavimo dokumento rengimo laiką iki viešo supažindinimo pabaigos.

**Apskundimo tvarka:** asmenys gautą atsakymą, kad į jų pateiktus pasiūlymus neatsižvelgta parengtame teritorijų planavimo dokumente, gali apskųsti valstybinę teritorijų planavimo priežiūrą vykdančiai institucijai (Valstybinė teritorijų planavimo ir statybos inspekcija prie Aplinkos ministerijos, [www.vtpsi.lt](http://www.vtpsi.lt)).



## Peržiūros režimas

TPD Nr. S-VT-55-20-182

**Dokumento tipas Informacija visuomenei apie galimybes susipažinti su TPD sprendiniais**

TPD pavadinimas Vietinės reikšmės kelių (gatvių) Nr. KL8472 Pievų g., KL1222 F. Šrėderio g. ir KL1342 Liaunų g. Priekulės sen. (atkarpo nuo 0,00 km iki 3,72 km) susisiekimo komunikacijų inžinerinės infrastruktūros vystymo specialusis planas su žemės paėmimo visuomenės poreikiams sanaudų ir naudos analize.

Pateikimo data 2021-05-13 08:51

Dokumento registracijos numeris REG178445

## Statusas Galiojantis

Dokumentas	El. parašai	Dokumento istorija
------------	-------------	--------------------

Teikiama dokumento PDF byla

Tipas Teikiamas dokumentas

Bylos

Bylos pavadinimas Skelbimas.pdf

Parsiususti

Peržiūrėti

Priredami dokumentai

Nëra duomenų



**KLAIPEDOS RAJONO SAVIVALDYBĖS  
ADMINISTRACIJA**

Teritorijų planavimo dokumento pavadinimas: Vietinės reikšmės kelių (gatvių) Nr. KL8472 Prieų g. ir KL1222 F. Strėderio g. ir KL1342 Liaumių g. Prieklės sen. (atkarpos nuo 0,00 km iki 3,72 km) susisiekimo komunikacijų inžinerinės infrastruktūros vystymo specialusis planas su žemės paėmimo visuomenės poreikiams sanauði ir naudos analize ([www.tpd.lt](http://www.tpd.lt)) TPD numeris S-VT-55-20-182)



Sklypo numeris plane	Sklypo kadastrinis Nr.	Žemės sklypo savininkas/naudotojas ir deklaruota gyvenamoji vieta
3	5548/0003:40	
9	5552/0008:221	
10	5552/0008:99	
12	5552/0008:222	
21	5552/0008:76	
22	5552/0008:183	
23	5552/0008:273	
24	5552/0008:24	
27	5552/0008:29	

29	5552/0008:178	
30	5552/0008:293	
34	5552/0008:22	
35	5552/0008:209	
37	5552/0008:206	
38	5552/0008:111	
40	5552/0008:287	
41	5552/0008:36	
42	5552/0008:238	

		Final Score: 16.08 / 20	
43	5552/0008:227		
44	5552/0008:204		
45	5552/0008:120		
46	5552/0008:283		
48	5552/0008:200		
49	5552/0008:284		
50	5552/0008:127		
51	5552/0008:75		
52	5552/0008:65		
53	5552/0008:208		
54	5552/0008:188		
55	5552/0008:53	Final Score: 16.08 / 20	15

56	5552/0008:196		
57	5552/0008:215		
58	5552/0008:246		
59	5552/0008:146		
60	5552/0008:265		
61	5552/0008:90		
62	5552/0008:171		
63	5552/0008:86		
16			

65	5552/0008:60		
66	5552/0008:268		
67	5552/0008:31		
68	5552/0008:264		
69	5552/0008:152		
70	5552/0008:69		
71	5552/0008:63		
72	5552/0008:66		
73	5552/0008:237		
74	5552/0008:37		
75	5552/0008:203		
			17

76	5552/0008:156	<div></div>	
77	5552/0008:172		
78	5552/0008:257		
79	5552/0008:158		
80	5552/0008:73		
81	5552/0008:58		

		I I I I	
82	5552/0008:61	I I I	
83	5552/0008:244	I v	
84	5552/0008:170	I I	
85	5552/0008:225	v  C S  C  e  C v  C	
86	5552/0008:162	I  I I	,
87	5552/0008:245	I  v	
88	5552/0008:175	I  I v	

		PHILIPPINE SOCIETY	
89	5552/0008:173		
90	5552/0008:71		
91	5552/0008:79		
92	5552/0008:55		
93	5552/0008:87		
94	5552/0008:186		
95	5552/0008:17		
96	5552/0008:174		
97	5565/0002:68		
98	5565/0002:170		
99	5565/0002:171		
		TRAPPEES L. SAN, F. ROLAND S. CH., LINDA R., LINDA S. T., LINDA	20



100	5565/0002:31		
101	5565/0002:2		
102	5565/0002:172		
103	5565/0002:98		
104	5565/0002:122		
107	5565/0002:114		
108	5565/0002:161		
109	5565/0002:173		
110	5565/0002:37		
			21

111	5565/0002:169		
116	5565/0002:168		
117	5565/0002:60		
120	5565/0002:167		
121	5552/0008:81		



**Teritorijų planavimo dokumento pavadinimas:** Vietinės reikšmės kelių (gatvių) Nr. KL8472 Pievų g., KL1222 F. Šrėderio g. ir KL1342 Liaunų g. Priekulės sen. (atkarpos nuo 0,00 km iki 3,72 km) susisiekimo komunikacijų inžinerinės infrastruktūros vystymo specialusis planas su žemės paėmimo visuomenės poreikiams sąnaudų ir naudos analize ([www.tpdriis.lt](http://www.tpdriis.lt) TPD numeris S-VT-55-20-182)

**Rengimo pagrindas:** 2019-12-19 Klaipėdos rajono savivaldybės tarybos sprendimas Nr. T11-412 „Dėl pradėjimo rengti vietinės reikšmės kelių (gatvių) Nr. KL8472 Pievų g., KL1222 F. Šrėderio g. ir KL1342 Liaunų g. Priekulės sen. (atkarpos nuo 0,00 km iki 3,72 km) susisiekimo komunikacijų inžinerinės infrastruktūros vystymo specialųjį planą su žemės paėmimo visuomenės poreikiams sąnaudų ir naudos analize.“

**Plano organizatorius:** Klaipėdos rajono savivaldybės administracijos direktorius, Klaipėdos g. 2, Gargždai, Klaipėdos rajonas, tel. 8 46 473060, el. p. – [savivaldybe@klaipedos-r.lt](mailto:savivaldybe@klaipedos-r.lt). Informaciją apie projektą teikia: architektūros ir teritorijų planavimo skyriaus vyr. specialistė Jurgita Tamošauskienė tel.: 8 652 66868, el. p. [jurgita.tamosauskiene@klaipedos-r.lt](mailto:jurgita.tamosauskiene@klaipedos-r.lt)

**Plano rengėjas:** UAB „Plentprojektas“, Gedimino pr. 41/2 – 1, Vilnius, tel.: (8 5) 261 7581, el. p.: [bendras@plentprojektas.lt](mailto:bendras@plentprojektas.lt). **Informacija apie projektą teikia: Andrius Petruškevičius, tel. 8 655 58746, el. p. [andrius.petruskevicius@plentprojektas.lt](mailto:andrius.petruskevicius@plentprojektas.lt)**

**Planuojama teritorija:** vietinės reikšmės kelių (gatvių) Nr. KL8472 Pievų g., KL1222 F. Šrėderio g. ir KL1342 Liaunų g. Priekulės sen. (atkarpos nuo 0,00 km iki 3,72 km).

**Teritorijų planavimo rūšis ir lygmuo:** specialiojo teritorijų planavimo dokumentas, vietovės lygmens.

**Planavimo tikslas:** užtikrinti darnią susisiekimo komunikacijų infrastruktūros plėtrą savivaldybės teritorijoje, nustatyti plėtros kryptis.

**Planavimo uždaviniai:**

- plėtoti susisiekimo komunikacijų infrastruktūrą ir numatyti jos plėtrai reikalingas teritorijas;
- numatyti susisiekimo komunikacijų infrastruktūros ir jos vystymui reikalingų teritorijų apsaugos zonas, nurodyti specialiąsias žemės naudojimo sąlygas;
- numatyti motyvuotai pagrįstas konkrečias vietas žemei visuomenės poreikiams paimti;
- numatyti susisiekimo komunikacijoms funkcionuoti reikalingus servitutų.

**Susipažinti su parengto specialiojo teritorijų planavimo dokumento sprendiniais nuo 2021-05-21 iki 2021-06-04 galima:**

- Klaipėdos rajono savivaldybės administracijoje (Klaipėdos g. 2, Gargždai, Klaipėdos rajonas) darbo dienomis nuo 8.00 iki 17.00 val. (penktadienį iki 15.45 val.) (kontaktinis asmuo Jurgita Tamošauskienė tel.: 8 652 66868, el. p. [jurgita.tamosauskiene@klaipedos-r.lt](mailto:jurgita.tamosauskiene@klaipedos-r.lt)) ir interneto svetainėje [www.klaipedos-r.lt](http://www.klaipedos-r.lt).
- Priekulės seniūnijoje (Klaipėdos g. 14, Priekulė) darbo dienomis nuo 8.00 iki 17.00 val. (penktadienį iki 15.45 val.).
- Lietuvos Respublikos teritorijų planavimo dokumentų rengimo ir teritorijų planavimo proceso valstybinės priežiūros informacinėje sistemoje. Susipažinti galima interneto svetainėje [www.tpdriis.lt](http://www.tpdriis.lt) pasirinkus „planuojamų teritorijų paieška“, TPD numeris – S-VT-55-20-182.

**Pasiūlymų teikimo tvarka:** pasiūlymai dėl teritorijų planavimo dokumento planavimo organizatoriui teikiami raštu ir (ar) Lietuvos Respublikos teritorijų planavimo dokumentų rengimo ir teritorijų planavimo proceso valstybinės priežiūros informacinėje sistemoje (TPD numeris S-VT-55-20-182) visą teritorijų planavimo dokumento rengimo laiką iki viešo supažindinimo pabaigos.

**Apskundimo tvarka:** asmenys gautą atsakymą, kad į jų pateiktus pasiūlymus neatsižvelgta parengtame teritorijų planavimo dokumente, gali apskusti valstybinę teritorijų planavimo priežiūrą vykdančiai institucijai (Valstybinė teritorijų planavimo ir statybos inspekcija prie Aplinkos ministerijos, [www.vtpsi.lt](http://www.vtpsi.lt)).

**ATASKAITA UŽ SUTEIKTAS PASLAUGAS**

2021.05.14 - 2021.05.14

**UAB Plentprojektas**

Gedimino pr. 41/Ankštoji 2

Įmonės kodas 300715445

PVM mokėtojo kodas LT100003497018

**Sutarties Nr.** 89-310A

BP/PS/2013-870

Nr.	Siuntos numeris	Priėmimo data	Faktinis dydis/svoris, kg	Gavėjas	Gavėjo adresas	Būsena	Pristatymo data
1	UE116206169LT	2021-05-14		A		S	
2	UE116205883LT	2021-05-14					2021-05-17
3	UE116206098LT	2021-05-14					2021-05-17
4	UE116206036LT	2021-05-14				7	
5	UE116205910LT	2021-05-14					2021-05-17
6	UE116205574LT	2021-05-14		A		S	
7	UE116206172LT	2021-05-14		A		S	
8	UE116205821LT	2021-05-14				S	
9	UE116205407LT	2021-05-14					
10	UE116205852LT	2021-05-14					
11	UE116206230LT	2021-05-14					2021-05-17
12	UE116205870LT	2021-05-14				S	
13	UE116206124LT	2021-05-14		T			2021-05-17
14	UE116205530LT	2021-05-14					
15	UE116205897LT	2021-05-14					

Nr.	Siuntos numeris	Priėmimo data	Faktinis dydis/svoris, kg	Gavėjas	Gavėjo adresas	Būsena	Pristatymo data
16	UE116205968LT	2021-05-14					
17	UE116205781LT	2021-05-14					
18	UE116205866LT	2021-05-14					
19	UE116206243LT	2021-05-14					
20	UE116205680LT	2021-05-14					2021-05-17
21	UE116206212LT	2021-05-14					
22	UE116205945LT	2021-05-14					2021-05-17
23	UE116205985LT	2021-05-14					
24	UE116205818LT	2021-05-14					2021-05-17
25	UE116205662LT	2021-05-14					
26	UE116205755LT	2021-05-14					2021-05-17
27	UE116205631LT	2021-05-14					
28	UE116205764LT	2021-05-14					
29	UE116205509LT	2021-05-14					
30	UE116205424LT	2021-05-14					
31	UE116209077LT	2021-05-14					
32	UE116205702LT	2021-05-14					2021-05-17
33	UE116205628LT	2021-05-14					

Nr.	Siuntos numeris	Priėmimo data	Faktinis dydis/svoris, kg	Gavėjas	Gavėjo adresas	Būsena	Pristatymo data
34	UE116205645LT	2021-05-14					2021-05-17
35	RS154902417LT	2021-05-14					
36	UE116205543LT	2021-05-14					
37	UE116205937LT	2021-05-14					
38	UE116205906LT	2021-05-14					
39	UE116205441LT	2021-05-14					2021-05-17
40	UE116206005LT	2021-05-14					2021-05-17
41	UE116205795LT	2021-05-14					
42	UE116205438LT	2021-05-14					2021-05-17
43	UE116205469LT	2021-05-14					
44	UE116206053LT	2021-05-14					
45	UE116206226LT	2021-05-14					
46	UE116205384LT	2021-05-14					
47	UE116205849LT	2021-05-14					
48	UE116206022LT	2021-05-14					
49	UE116205676LT	2021-05-14					2021-05-17
50	UE116206138LT	2021-05-14					
51	UE116205804LT	2021-05-14					

Nr.	Siuntos numeris	Priėmimo data	Faktinis dydis/svoris, kg	Gavėjas	Gavėjo adresas	Būsena	Pristatymo data
52	UE116205720LT	2021-05-14					2021-05-17
53	UE116206190LT	2021-05-14					
54	UE116205923LT	2021-05-14					
55	UE116205999LT	2021-05-14					
56	UE116205415LT	2021-05-14					2021-05-17
57	UE116205747LT	2021-05-14					
58	UE116205614LT	2021-05-14					2021-05-17
59	UE116206040LT	2021-05-14					
60	UE116206107LT	2021-05-14					
61	UE116206186LT	2021-05-14					
62	UE116205512LT	2021-05-14					
63	UE116205398LT	2021-05-14					2021-05-17
64	UE116205490LT	2021-05-14					
65	UE116206257LT	2021-05-14					2021-05-17
66	UE116205778LT	2021-05-14					
67	UE116205659LT	2021-05-14					
68	UE116205693LT	2021-05-14					
69	UE116205455LT	2021-05-14					2021-05-17
70	UE116205835LT	2021-05-14					

Nr.	Siuntos numeris	Priėmimo data	Faktinis dydis/svoris, kg	Gavėjas	Gavėjo adresas	Būsena	Pristatymo data
71	UE116206141LT	2021-05-14					
72	UE116206067LT	2021-05-14					
73	UE116205591LT	2021-05-14					
74	UE116205716LT	2021-05-14					
75	UE116206155LT	2021-05-14					2021-05-17
76	UE116205954LT	2021-05-14					2021-05-17
77	UE116206115LT	2021-05-14					2021-05-17
78	UE116205565LT	2021-05-14					
79	UE116206209LT	2021-05-14					
80	UE116206084LT	2021-05-14					
81	UE116205588LT	2021-05-14					
82	UE116205557LT	2021-05-14					
83	UE116206075LT	2021-05-14					
84	UE116205971LT	2021-05-14					
85	UE116205526LT	2021-05-14					2021-05-17
86	UE116205472LT	2021-05-14					
87	UE116206019LT	2021-05-14					2021-05-17
88	UE116205486LT	2021-05-14					
89	UE116205733LT	2021-05-14					

**Akcinė bendrovė Lietuvos paštas**

J. Jasinskio g. 16, 03500 Vilnius, Lietuva  
El. p. info@post.lt

Įmonės kodas 121215587

PVM mokėtojo kodas LT212155811



Nr.	Siuntos numeris	Priėmimo data	Faktinis dydis/svoris, kg	Gavėjas	Gavėjo adresas	Būsena	Pristatymo data
90	UE116205605LT	2021-05-14					2021-05-17



# U A B P L E N T P R O J E K T A S

Priekulės seniūnijai  
Klaipėdos g. 14, Priekulė

## DĖL BRĖŽINIO EKSPONAVIMO

2021-05-11 Nr. 021/181-90

**Pateikiame** vietinės reikšmės kelių (gatvių) Nr. KL8472 Pievų g., KL1222 F. Šrėderio g. ir KL1342 Liaunų g. Priekulės sen. (atkarpos nuo 0,00 km iki 3,72 km) susisiekimo komunikacijų inžinerinės infrastruktūros vystymo specialiojo plano su žemės paėmimo visuomenės poreikiams sąnaudų ir naudos analize (toliau – **Priekulės specialusis planas**) sprendinių brėžinį. **Prašome** šį brėžinį išeksponuoti seniūnijos skelbimų lentoje visuomenei prieinamoje vietoje.

### PRIDEDAMA:

1. Specialiojo plano brėžinys, 1 vnt.

UAB „Plentprojektas“ TPV

Andrius Petruškevičius

El.p. [andrius.petruškevičius@plentprojektas.lt](mailto:andrius.petruškevičius@plentprojektas.lt), +37067750670

**Subject:** RE: Re:

**From:** Olga Simonaitytė <[olga.simonaityte@klaipedos-r.lt](mailto:olga.simonaityte@klaipedos-r.lt)>

**Date:** 2021.05.19 15:57

**To:** "andrius.petruskevicius@plentprojektas.lt" <[andrius.petruskevicius@plentprojektas.lt](mailto:andrius.petruskevicius@plentprojektas.lt)>

Gavome vietinės reikšmės kelių Nr. KL8472 Pievų g., KL1222 F. Šrėderio g. ir KL1342 Liaunų g. specialiojo plano brėžinį.

Gražaus vakaro.

*Pagarbiai*

Olga Simonaitytė,

Klaipėdos rajono savivaldybės administracijos

Priekulės seniūnijos sekretorė

Klaipėdos g. 14-220 kab., LT-96341 Priekulė

Tel. +370 46 454262

El. p. [olga.simonaityte@klaipedos-r.lt](mailto:olga.simonaityte@klaipedos-r.lt)

Interneto svetainė [www.klaipedos-r.lt](http://www.klaipedos-r.lt)



---

**From:** Andrius Petruskevicius <[andrius.petruskevicius@plentprojektas.lt](mailto:andrius.petruskevicius@plentprojektas.lt)>

**Sent:** Wednesday, May 19, 2021 1:08 PM

**To:** Olga Simonaitytė <[olga.simonaityte@klaipedos-r.lt](mailto:olga.simonaityte@klaipedos-r.lt)>

**Subject:** Re:

Laba diena,

ar gavote mūsų siųstą Klipščių kelio brėžinį, kurį prašėme pakabinti seniūnijos skelbimų lentoje visuomenei prieinamoje vietoje. Jeigu gavote, prašau, patvirtinkite laišką.

On 2021.05.12 15:07, Olga Simonaitytė wrote:

Laba diena,

Siunčiame skelbimą.

Geros dienos.

*Pagarbiai*

Olga Simonaitytė,

Klaipėdos rajono savivaldybės administracijos

Priekulės seniūnijos sekretorė

Klaipėdos g. 14-220 kab., LT-96341 Priekulė

Tel. +370 46 454262

El. p. [olga.simonaityte@klaipedos-r.lt](mailto:olga.simonaityte@klaipedos-r.lt)

Interneto svetainė [www.klaipedos-r.lt](http://www.klaipedos-r.lt)







# KLAIPĖDOS RAJONO SAVIVALDYBĖ





Klaipėdos rajono savivaldybės administracija  
Gautas  
2020-08-14  
Nr. A13-1860

(adresas)

(telefono numeris, el. paštas)

Klaipėdos rajono savivaldybės administracijos  
direktoriui

### PRAŠYMAS

Dėl PRETENZIJA

2020 m. 08 mėn. 14 d.

Gargždai

AS PRIGĖSTINĘJUS LAIKI AM KGLIO  
IR ENGIMU. PRO MANO SKLYPA PER LAISA  
VASTYBĖNIO ŽEMG SKLYPA NGSYLAITANI  
SAUGOS ATSTUMO 1 METRO IKI SKLYPO  
RUBAS,  
MANO SKLYPO KAD. NR: 5552/0008:287

PRIDEDAMA

(parašas)

(vardas, pavardė)



Klaipėdos rajono savivaldybės administracijai

Priekulės m. seniūnijai

## PAREIŠKIMAS/PRAŠYMAS

2019-07-18

*Del projektuojamo kelio Priekulės m. Grobiškių k., Liaunų k. Pievų g. Frydricho Šrėderio g.*

Š.m. kovo mėn. minėtų kaimų ir gatvių gyventojai buvo supažindinti su projektuojamo kelio projektiniu pasiūlymu.

Į projektuojamo kelio ribas patenka privatūs žemės sklypai, taip pat ir man nuosavybės teise priklausanti sklypo, unikalus Nr. 4400-5094-9930, dalis.

Šis neseniai įsigytas ir hipotekai su visais pastatais ir priklausiniais įkeistas sklypas žemės sklypas yra mažiausias (sklypo plotas 32 arai) iš virš 90 sklypų, besiribojančių su esamu žvyrkeliu, planuojamu tapti asfaltuotu keliu. Tuo tarpu kelio reikmėm planuojama paaimti net 11,895 arus, priklausančius sklypui ( t.y. beveik 1/2 esamo sklypo dalis). Kelias planuojamas tiesti visiškai po gyvenamojo namo langais, kirsti išasfaltuotą vidinį sodybos kiemą, rekreacinio pastato kampą, sklype esantį stadioną, kuriame ateina pažaisti ne tik mūsų, bet ir gretimų sodybų vaikai.


Tuo tarpu kitoje žvyrkelio pusėje yra žemės ūkio paskirties sklypas, nuosavybės teise priklausantis [redacted] (unikalus sklypo Nr. 4400-05177133).

[redacted] neprieštarauja, kad kelias būtų tiesiamas jai nuosavybės teise priklausančiame žemės ūkio paskirties sklype (sutikimas pridedamas).

Kaip ir visi gyventojai, nuolat patiriantys žvyrkelio nepatogumus, esame suinteresuoti turėti gerą kelią, tačiau negalime sutikti su esamu projektiniu pasiūlymu, kadangi jis tiesiogiai pažeidžia mūsų interesus ir nuosavybės teises. Todėl prašome atlikti projekto pakeitimus, numatant tiesti kelią ne per esamą mūsų sodybvietę o per kitoje kelio pusėje esantį žemės ūkio paskirties sklypą.



Pagarbiai,




  
Klaipėdos rajono savivaldybės administracijai  
Priekulės m. seniūnijai

### SUTIKIMAS

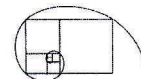
Dėl projektuojamo kelio Priekulės m. Grobiškių k., Liaunų k. Pievų g. Frydricho Šrėderio g.

Aš,  sutinku, kad projektuojamas kelias „Priekulės m. Grobiškių k., Liaunų k. Pievų g. Frydricho Šrėderio g.“ būtų plečiamas/tiesimas per man nuosavybės teise priklausančią žemės ūkio paskirties sklypą, unikalus numeris 4400-0517 7133, o ne per priešais (kitoje žvirkelio pusėje) esantį gyvenomųjų pastatų paskirties žemės sklypą, unikalus numeris 4400-5094-9930, kurio dalis priklauso 









29.	555200080264	0,848
30.	555200080152	0,616
31.	555200080237	0,632
32.	555200080037	0,673
33.	555200080203	0,839
34.	555200080156	2,444
35.	555200080257	1,147
36.	555200080158	4,597
37.	Nežinomas	4,928
38.	555200080225	1,204
39.	555200080162	1,704
40.	555200080173	0,991
41.	Nežinomas	0,275
42.	555200080005	11,895
43.	555200080174	2,249
44.	556500020031	5,732
45.	556500020002	4,337
46.	556500020122	3,553
47.	556500020001	1,615
48.	556500020114	0,074
49.	Nežinomas	0,880
50.	556500020156	0,127
51.	556500020065	0,098
52.	556500020046	0,002
53.	555200080192	0,009
54.	555200080183	1,321
55.	555200080273	0,876
56.	555200080024	1,601
57.	555200080029	1,537
58.	Nežinomas	1,034
59.	555200080293	1,338
60.	555200080023	0,001
61.	555200080274	0,069
62.	555200080184	0,163
63.	5552010080022	0,231
64.	555200080209	0,158
65.	555200080287	0,466
66.	Nežinomas	0,182
67.	555200080199	0,327
68.	555200080075	0,080
69.	555200080065	1,842
70.	555200080053	1,476

CPO111797-PP-AR	Lapas	Lapų	Laida
	10	11	0

**From:**

**Sent:** Tuesday, August 11, 2020 5:29 PM

**To:** Meras <meras@klaipedos-r.lt>

**Cc:** Artūras Bogdanovas <arturas.bogdanovas@klaipedos-r.lt>; klaipedos.rajonas@nzt.lt

**Subject:** Dėl projektuojamo kelio

Laba diena!

2019 m. kovo mėn. Gropiškių, Šventvakarių, Liaunų kaimų gyventojai buvo supažindinti su per minėtus kaimus nutiesto ir planuojamo platinti bei asfaltuoti kelio projektiniu pasiūlymu. Pristatymo metu minėjau, kad nesutinku su šiuo projektiniu pasiūlymu, kadangi beveik pusė man priklausančio sklypo planuojama paimti visuomenės reikmėms. Projektą pristatantys asmenys sutiko, kad gali būti alternatyvus sprendimas bei rekomendavo parašyti raštą. 2019-07-18 raštą parašiau ir nunešiau į Priekulės seniūniją. Atsakymo negavau. Kadangi prasidėjo kelio matavimo darbai, norėčiau dėl minėtos problemos kreiptis pakartotinai.

Pridedu:

1. 2019-07-18 rašto kopiją-1 lapas;
2.  sutikimo kopiją-1 lapas;
3. PST projektai aiškinamojo rašto 2-jų lapų kopijos.

Dėkoju už supratingumą.

Pagarbiai,



UAB Plant projektas  
Andrius Petruškevičius  
Gedimino pr. 41-1  
01108 Vilnius

Kadastriškas: 5565/002:122, planų eilės  
numerai dangių projektų  
Projektų numerai, kad imtų vėmės  
link namo, nok, ankščiau teigė, kad  
sodybų išaugos, reikėtų ne projektų  
nuo vibracijos, namas kelia  
savo metu, net būtinai ne nos,  
net iš pildant, o tik vėmės su nos,  
nuo mašinų, traktorių laistymo,  
bilbų namais ir dar daugiau  
Reikalingas atitvomas prie namo  
apraugo  
Stovi elektros stulpas mano sklype  
naujai atliktas elektros komertika-  
cijai, savo liso mis.

Liaunų kapinės - lietuvių kapai  
- Paveldas, aprauginė zona.  
Anklysite šlaito, na kosite paveldo  
Reikėtų pakeičti ypa xeme, kuri neteikė  
sunkumus, problemų, galima ota-  
kingai kasti išei.

Žinoma, kaip dirba, keles tarneba  
neturimo ma tai kai xmogai vestylė.  
An gi reikia tokiu plocu asfaltu  
pėnėgy švaistymas.



Leiks transporta, o ai, neigali,  
trūkst me, svepnieku uzturēties šur.  
Tāi gi todel ai kaime?

Liocenes k. kļūst tik dāleli  
asfaltu jomas, to laur, šur klis  
podu kamars, kēru ar veikstu.

Prasau jūks meguot i šī  
proceškim, kad biets ierko me  
palankus sprendimai.

Jāaugoma gamto, kmo nūs  
ligotes veikata, kamyli...

Saukui jūks palankus spren-  
dimes ..

Oc laimina jūc Dieval

su pagarba

2021.05.26

**PASIŪLYMAS**  
**2021.05.27 Nr.**

TPDRIS portalas  
(parengimo vieta)

**Pastabos ,Prašymas dėl kelio projektavimo techninio projekto**

Teritorijų planavimo dokumento pavadinimas: **Vietinės reikšmės kelių (gatvių) Nr. KL8472 Pievų g., KL1222 F. Šrėderio g. ir KL1342 Liaunų g. Priekulės sen. (atkarpos nuo 0,00 km iki 3,72 km) susisiekimo komunikacijų inžinerinės infrastruktūros vystymo specialusis planas su žemės paėmimo visuomenės poreikiams sąnaudų ir naudos analize. S-VT-55-20-182**

Planuojamos teritorijos vietovė (adresas): **Klaipėdos apskr. Klaipėdos rajono sav.**

Pasiūlymą teikiančio asmens ir jo įgalioto asmens (jeigu toks yra) vardai ir pavardės:

Pasiūlymą teikiančio asmens gyvenamosios vietos adresas, telefono numeris, elektroninio pašto adresas arba, jeigu pasiūlymą teikia juridinis asmuo, jo buveinės adresas ir telefono numeris, elektroninio pašto ir interneto tinklalapio adresai: **Klaipėdos apskr. Klaipėdos rajono sav.**

Aplinkybės, kuriomis pagrindžiamas pasiūlymas, ir jas patvirtinantys įrodymai:

**Sveiki,esame Liaunu gyvenvietes gyventojai,adresu Liaunu 8 Liaunai Klaipedos raj. Sklype salia projektuojamo kelio yra senos statybos gyvenamasis molinis namas.Vibracija,automobiliu ismetamosios dujos labai sukelia diskomforta ir gadina namo konstrukcijas,sienas. Prasome kelia daryti desiniau i misko puse nenaudojant sklypo zemes. Kaiminysteja yra kaimo turizmas Memelio dvaras. Vyksta daug renginiu ,vyksta intensyvus eismas ziema ,vasara,neoficialiomis ziniomis planuoja atidaryt Bara ,restorana.Aplinkui daug ukininku,vaziuoja daug ukio technikos.**

**Sklypas ribojasi su Liaunu Liutero evangeliku kapinemis,kurios turi apsaugine zona ir musu manymu reikia isaugoti negadinti kapiniu slaito. kelias gali suktis link kitu sklipu kurie yra be pastatu ir apsauginiu zonu.**

**LABAI PRASOME TECHNINIU PRIEMONIU NUO TARSOS IR TRIUKSMO bet kokiu atveju. Garso slopinimo sienes.**

Priedai

Pasiūlymą teikiantis asmuo



## KLAIPĖDOS RAJONO SAVIVALDYBĖS ADMINISTRACIJA



Priekulės seniūnija  
[oo.co.uk](http://oo.co.uk)

### **DĖL VIETINĖS REIKŠMĖS KELIŲ (GATVIŲ) NR. KL8472 PIEVŲ G., KL1222 F. ŠRĖDERIO G. IR KL1342 LIAUNŲ G. PRIEKULĖS SEN. (ATKARPOS NUO 0,00 KM IKI 3,72 KM) SUSISIEKIMO KOMUNIKACIJŲ INŽINERINĖS INFRASTRUKTŪROS VYSTYMO SPECIALIOJO PLANO**

Klaipėdos rajono savivaldybės administracija kartu su specialiojo plano rengėjais UAB „Plentprojektas“ išnagrinėjo Jūsų 2020-08-14 pateiktą prašymą „Dėl kelio specialiojo plano rengimo“.

Lietuvos Respublikos teritorijų planavimo įstatymo 37 straipsnio 2 dalyje nurodoma, kad planavimo organizatorius pritaria visuomenės pasiūlymams arba atmeta pasiūlymus, išsamiai nurodydamas pasiūlymų nepriimtinumą (nepagrįstumą). Informuojame, kad Jūsų pasiūlymas dėl specialiojo plano sprendinių koregavimo yra netenkinamas.

Informuojame, kad 2019 m. buvo AB „Panevėžio statybos trestas“ parengti ir pavišinti „Priekulės sen., Priekulės m., Gopiškių, Liaunų k., Pievų gatvės, Frydricho Šrėderio projektinių pasiūlymų parengimas“ projektiniai pasiūlymai, kuriems pareiškėjas pateikė pastabas. Atsižvelgiant į tai, kad parengus projektinius pasiūlymus, sprendinių įgyvendinimui ir tolimesniems projektavimo darbams atsirado poreikis rezervuoti privačių sklypų dalis visuomenės poreikiams, 2020 m. UAB „Plentprojektas“, Klaipėdos rajono savivaldybės administracijos užsakymu, pradėjo rengti specialųjį planą „Vietinės reikšmės kelių (gatvių) Nr. KL8472 Pievų g., KL1222 F. Šrėderio g. ir KL1342 Liaunų g. Priekulės sen. (atkarpos nuo 0.00 km iki 3,72 km) susisiekimo komunikacijų inžinerinės infrastruktūros vystymo specialusis planas su žemės paėmimo visuomenės poreikiams sąnaudų ir naudos analize“. Vienas iš šio specialiojo plano uždavinių - plėtoti susisiekimo komunikacijų infrastruktūrą ir numatyti jos plėtrai reikalingas teritorijas. Įgyvendinant šį uždavinį, yra formuojamas gatvės ir kelio sklypas, kurio pagrindinė tikslinė žemės naudojimo paskirtis – kitos paskirties žemė, naudojimo būdas – susisiekimo ir inžinerinių tinklų koridorių teritorijos (I2). Susisiekimo komunikacijų sklypo plotį apibrėžia gatvės ir kelio kategorija, kuri konkrečiu atveju yra D kategorijos gatvė ir IIv kategorijos vietinės reikšmės kelias. Lietuvos Respublikos kelių įstatymu ir STR 2.06.04:2014 „Gatvės ir vietinės reikšmės keliai. Bendrieji reikalavimai“ yra apibrėžti minimalūs atstumai tarp raudonųjų linijų ir minimalus kelio juostos plotis. Kelio juostoje ar gatvėje tarp raudonųjų linijų turi būti įrengti visi kelio ar gatvės elementai: žemės sankasa, važiuojamoji dalis, kelkraščiai, kelio grioviai ar kitos vandens nuvedimo sistemos, sankryžos, pėsčiųjų ir dviračių takai, kelio statiniai, techninės eismo reguliavimo priemonės, želdiniai, apšvietimo ir kiti įrenginiai. Siekiant užtikrinti tinkamas eismo saugumo sąlygas ir sklandų judėjimą, kelio trajektorija (ašis) turi atitikti minimalius horizontaliųjų kreivių spindulius, todėl nėra techninių galimybių kardinaliai kreivinti esamo kelio ašies. Įvertinant aukščiau išvardintus techninius reikalavimus, kelio ir gatvės sklypas buvo suformuotas įvertinant: esamą užstatymą, esamų sklypų ribas, inžinerinius tinklus ir įrenginius, gamtinius elementus, nekilnojamojo kultūros paveldo objektus ir jau dabar esamo žvyro dangos kelio trajektoriją. Kelio sklypas suformuotas siekiant padaryti



kuo mažesnę žalą tretiesiems asmenims, perimant kuo mažesnes, tačiau planuojamo kelio infrastruktūros įrengimui būtinas, privačių žemės sklypų dalis abiejose kelio pusėse. Specialiuoju planu preliminariai rezervuojama apie 53 m<sup>2</sup> Jums nuosavybės teise priklausančio žemės sklypo, kurio kad. Nr. 5552/0008:287.

Atkreipiame dėmesį, kad šiuo specialiuoju planu nenumatomi konkretūs gatvės ir kelio techniniai sprendiniai (techninės priemonės mažinančios triukšmą, taršą, garso slopinimo sienelės ir pan.), o suformuojamas kelio funkcionavimui reikalingas sklypas. Konkretūs techniniai gatvės ir kelio techniniai sprendimai bus detalizuojami atliekant projektavimo darbus. Vertinant labai mažą esamą ir prognozinį kelio eismo intensyvumą, triukšmo lygis nėra aukštas, intensyvus ir nuolatinis.

Visa informacija apie specialiojo plano eigą skelbiama Lietuvos Respublikos teritorijų planavimo dokumentų rengimo ir teritorijų planavimo proceso valstybinės priežiūros informacinėje sistemoje (TPD numeris S-VT-55-20-182) ir Savivaldybės interneto svetainėje. Kilus klausimams galite kreiptis el. paštu [architektura@klaipedos-r.lt](mailto:architektura@klaipedos-r.lt) arba telefonu (8 652) 66 868.

Šį atsakymą per 10 darbo dienų galite apskųsti teritorijų planavimo valstybinę priežiūrą atliekančiai institucijai–Valstybinės teritorijų planavimo ir statybos inspekcijos prie Aplinkos ministerijos Teritorijų planavimo valstybinės priežiūros departamento Pirmajam teritorijų planavimo priežiūros skyriui (L. Sapiegos g. 12, Kaunas).

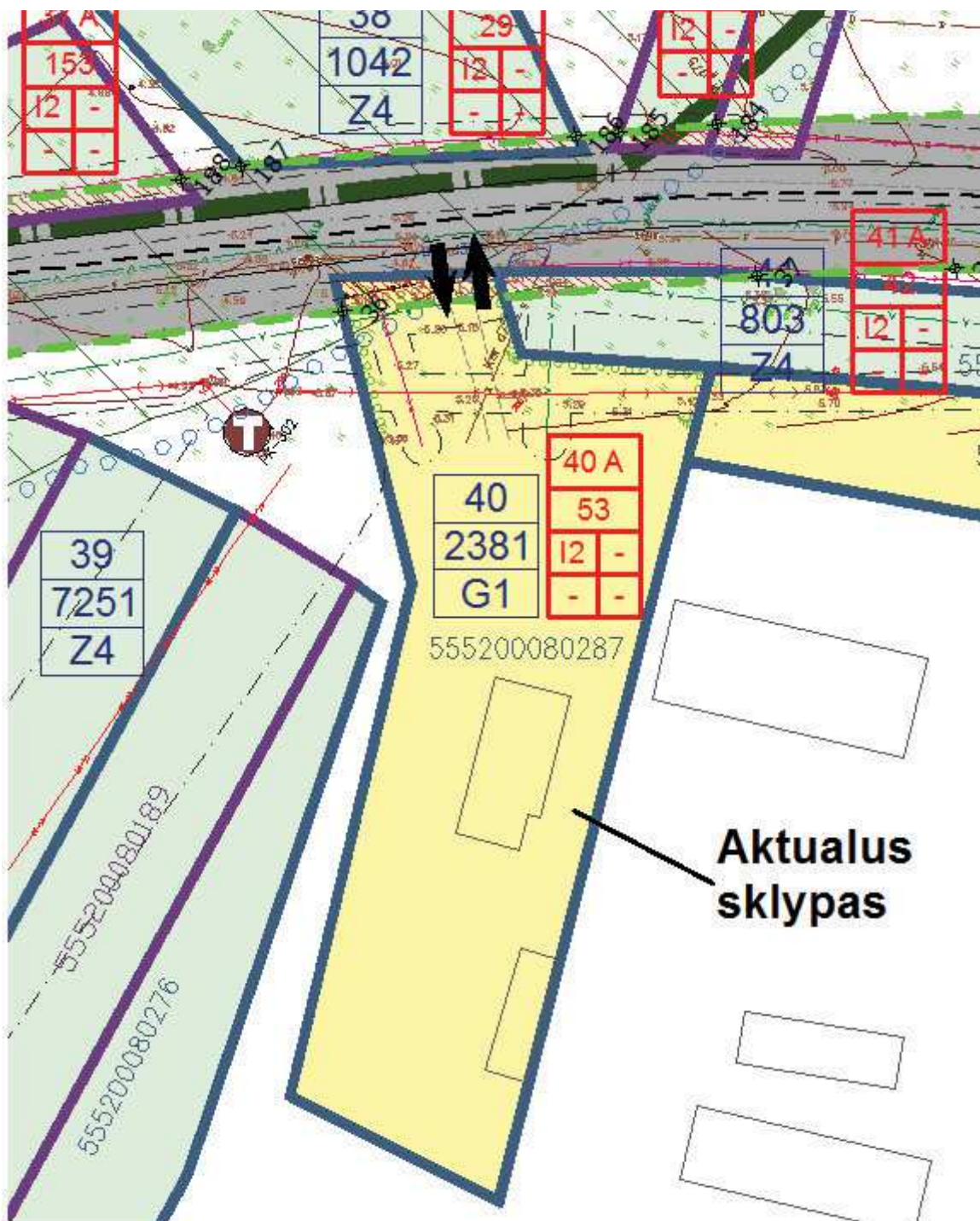
PRIDEDAMA. Rengiamo specialiojo plano ištrauka Jūsų prašyme nurodyto sklypo atžvilgiu, 1 byla.



Direktorius pavaduotojas,  
atliekantis Administracijos direktoriaus pareigas

Justas Ruškys

a

Specialiojo plano vadovas A. Petruškevičius, tel. 8 677 50 670  
Gytis Kasperavičius, tel. 8 686 02 357, el. p. [gytis.kasperavicius@klaipedos-r.lt](mailto:gytis.kasperavicius@klaipedos-r.lt)  
Jurgita Tamošauskienė, tel. 8 652 66 868, el. p. [jurgita.tamosauskiene@klaipedos-r.lt](mailto:jurgita.tamosauskiene@klaipedos-r.lt)



-  Planuojamas susisiekimo ir inžinerinių tinklų koridorių teritorijų (I2) žemės sklypas  
 Visuomenės poreikiams paimamos privačios žemės teritorija (sklypo dalis)



DETALŪS METADUOMENYS	
Dokumento sudarytojas (-ai)	Klaipėdos rajono savivaldybė
Dokumento pavadinimas (antraštė)	Dėl vietinės reikšmės kelių (gatvių) Nr. KL8472 Pievų g., KL1222 F. Šrėderio g. ir KL1342 Liaunų g. Priekulės sen. (atkarpos nuo 0,00 km iki 3,72 km) susisiekimo komunikacijų inžinerinės infrastruktūros vystymo specialiojo plano
Dokumento registracijos data ir numeris	2021-06-11 Nr. (5.1.48 E) A5-2769
Dokumento gavimo data ir dokumento gavimo registracijos numeris	-
Dokumento specifikacijos identifikavimo žymuo	ADOC-V1.0
Parašo paskirtis	Pasirašymas
Parašą sukūrusio asmens vardas, pavardė ir pareigos	Jurgita Tamošauskienė Vyriausiasis specialistas
Parašo sukūrimo data ir laikas	2021-06-11 08:46
Parašo formatas	Einamojo galiojimo (XAdES-EPES)
Laiko žymoje nurodytas laikas	
Informacija apie sertifikavimo paslaugų teikėją	EID-SK 2016
Sertifikato galiojimo laikas	2020-09-05 12:48 - 2025-09-04 23:59
Parašo paskirtis	Pasirašymas
Parašą sukūrusio asmens vardas, pavardė ir pareigos	Justas Ruškys Direktorius pavaduotojas
Parašo sukūrimo data ir laikas	2021-06-11 09:24
Parašo formatas	Einamojo galiojimo (XAdES-EPES)
Laiko žymoje nurodytas laikas	
Informacija apie sertifikavimo paslaugų teikėją	ADIC CA-A
Sertifikato galiojimo laikas	2019-06-17 10:07 - 2022-06-16 10:07
Parašo paskirtis	Registravimas
Parašą sukūrusio asmens vardas, pavardė ir pareigos	Rita Rudgalvienė Specialistas
Parašo sukūrimo data ir laikas	2021-06-11 13:34
Parašo formatas	Trumpalaikio galiojimo (XAdES-T)
Laiko žymoje nurodytas laikas	2021-06-11 13:34
Informacija apie sertifikavimo paslaugų teikėją	RCSC IssuingCA
Sertifikato galiojimo laikas	2021-01-07 10:44 - 2023-01-07 10:44
Informacija apie būdus, naudotus metaduomenų vientisumui užtikrinti	-
Pagrindinio dokumento priedų skaičius	1
Pagrindinio dokumento pridedamų dokumentų skaičius	0
Pridedamo dokumento sudarytojas (-ai)	-
Pridedamo dokumento pavadinimas (antraštė)	schema.pdf
Pridedamo dokumento registracijos data ir numeris	-
Programinės įrangos, kuria naudojantis sudarytas elektroninis dokumentas, pavadinimas	Elpako v.20210601.1
Informacija apie elektroninio dokumento ir elektroninio (-ių) parašo (-ų) tikrinimą (tikrinimo data)	Tikrinant dokumentą nenustatyta jokių klaidų (2021-06-11)
Elektroninio dokumento nuorašo atspausdinimo data ir ją atspausdinęs darbuotojas	2021-06-11 nuorašą suformavo Jurgita Tamošauskienė
Paieškos nuoroda	-
Papildomi metaduomenys	-



## KLAIPĖDOS RAJONO SAVIVALDYBĖS ADMINISTRACIJA



Priekulės seniūnija  
com

### **DĖL VIETINĖS REIKŠMĖS KELIŲ (GATVIŲ) NR. KL8472 PIEVŲ G., KL1222 F. ŠRĖDERIO G. IR KL1342 LIAUNŲ G. PRIEKULĖS SEN. (ATKARPOS NUO 0,00 KM IKI 3,72 KM) SUSISIEKIMO KOMUNIKACIJŲ INŽINERINĖS INFRASTRUKTŪROS VYSTYMO SPECIALIOJO PLANO**

Klaipėdos rajono savivaldybės administracija kartu su specialiojo plano rengėjais UAB „Plentprojektas“ išnagrinėjo Jūsų 2019-07-18 ir 2020-08-11 pateiktus prašymus „Dėl kelio specialiojo plano rengimo“.

Lietuvos Respublikos teritorijų planavimo įstatymo 37 straipsnio 2 dalyje nurodoma, kad planavimo organizatorius pritaria visuomenės pasiūlymams arba atmeta pasiūlymus, išsamiai nurodydamas pasiūlymų nepriimtinumą (nepagrįstumą). Informuojame, kad Jūsų pasiūlymas dėl specialiojo plano sprendinių koregavimo yra netenkinamas.

Informuojame, kad 2019 m. buvo AB „Panevėžio statybos trestas“ parengti ir pavišinti „Priekulės sen., Priekulės m., Gopiškių, Liaunų k., Pievų gatvės, Frydricho Šrėderio projektinių pasiūlymų parengimas“ projektiniai pasiūlymai, kuriems pareiškėjas pateikė pastabas. Atsižvelgiant į tai, kad parengus projektinius pasiūlymus, sprendinių įgyvendinimui ir tolimesniems projektavimo darbams atsirado poreikis rezervuoti privačių sklypų dalis visuomenės poreikiams, 2020 m. UAB „Plentprojektas“, Klaipėdos rajono savivaldybės administracijos užsakymu, pradėjo rengti specialųjį planą „Vietinės reikšmės kelių (gatvių) Nr. KL8472 Pievų g., KL1222 F. Šrėderio g. ir KL1342 Liaunų g. Priekulės sen. (atkarpos nuo 0.00 km iki 3,72 km) susisiekimo komunikacijų inžinerinės infrastruktūros vystymo specialusis planas su žemės paėmimo visuomenės poreikiams sąnaudų ir naudos analize“. Vienas iš šio specialiojo plano uždavinių - plėtoti susisiekimo komunikacijų infrastruktūrą ir numatyti jos plėtrai reikalingas teritorijas. Įgyvendinant šį uždavinį, yra formuojamas gatvės ir kelio sklypas, kurio pagrindinė tikslinė žemės naudojimo paskirtis – kitos paskirties žemė, naudojimo būdas – susisiekimo ir inžinerinių tinklų koridorių teritorijos (I2). Susisiekimo komunikacijų sklypo plotį apibrėžia gatvės ir kelio kategorija, kuri konkrečiu atveju yra D kategorijos gatvė ir IIv kategorijos vietinės reikšmės kelias. Lietuvos Respublikos kelių įstatymu ir STR 2.06.04:2014 „Gatvės ir vietinės reikšmės keliai. Bendrieji reikalavimai“ yra apibrėžti minimalūs atstumai tarp raudonųjų linijų ir minimalus kelio juostos plotis. Kelio juostoje ar gatvėje tarp raudonųjų linijų turi būti įrengti visi kelio ar gatvės elementai: žemės sankasa, važiuojamoji dalis, kelkraščiai, kelio grioviai ar kitos vandens nuvedimo sistemos, sankryžos, pėsčiųjų ir dviračių takai, kelio statiniai, techninės eismo reguliavimo priemonės, želdiniai, apšvietimo ir kiti įrenginiai. Siekiant užtikrinti tinkamas eismo saugumo sąlygas ir sklandų judėjimą, kelio trajektorija (ašis) turi atitikti minimalius horizontaliųjų kreivių spindulius, todėl nėra techninių galimybių kardinaliai kreivinti esamo kelio ašies. Įvertinant aukščiau išvardintus techninius reikalavimus, kelio ir gatvės sklypas buvo suformuotas įvertinant: esamą užstatymą, esamų sklypų ribas, inžinerinius tinklus ir įrenginius, gamtinius elementus ir jau dabar esamo žvyro dangos kelio trajektoriją. Kelio sklypas suformuotas siekiant padaryti kuo mažesnę žalą tretiesiems asmenims,

perimant kuo mažesnes, tačiau planuojamo kelio infrastruktūros įrengimui būtinas, privačių žemės sklypų dalis abiejose kelio pusėse.

Žemės sklypas, kurio kad. Nr. 5552/0008:79, yra ties kelio posūkiu, o sklypo ribos sutampa arba yra nutolusios per 2-3 metrus nuo esamo žvyro dangos kelio išorinės briaunos. Kelio trajektorija negali būti labiau kreivinama, kadangi nebūtų galimybių užtikrinti tinkamų eismo saugumo sąlygų, taip pat tektų rezervuoti dar didesnę kaimyninio (žemės sklypas, kurio kad. Nr. 5552/0008:186) sklypo dalį. Specialiuoju planu rezervuojama pietinė, smaili sklypo dalis, kurios didžiojoje dalyje šiuo metu yra žvyro dangos kelio šlaitai (kelio elementai). Specialiuoju planu preliminariai rezervuojama apie 295 m<sup>2</sup> Jums nuosavybės teise priklausančio žemės sklypo.

Atkreipiamė dėmesį, kad šiuo specialiuoju planu nenumatomi konkretūs gatvės ir kelio techniniai sprendiniai (techninės priemonės mažinančios triukšmą, taršą, garso slopinimo sienelės ir pan.), o suformuojamas kelio funkcionavimui reikalingas sklypas. Konkretūs techniniai gatvės ir kelio techniniai sprendimai bus detalizuojami atliekant projektavimo darbus. Vertinant labai mažą esamą ir prognozinį kelio eismo intensyvumą, triukšmo lygis nėra aukštas, intensyvus ir nuolatinis.

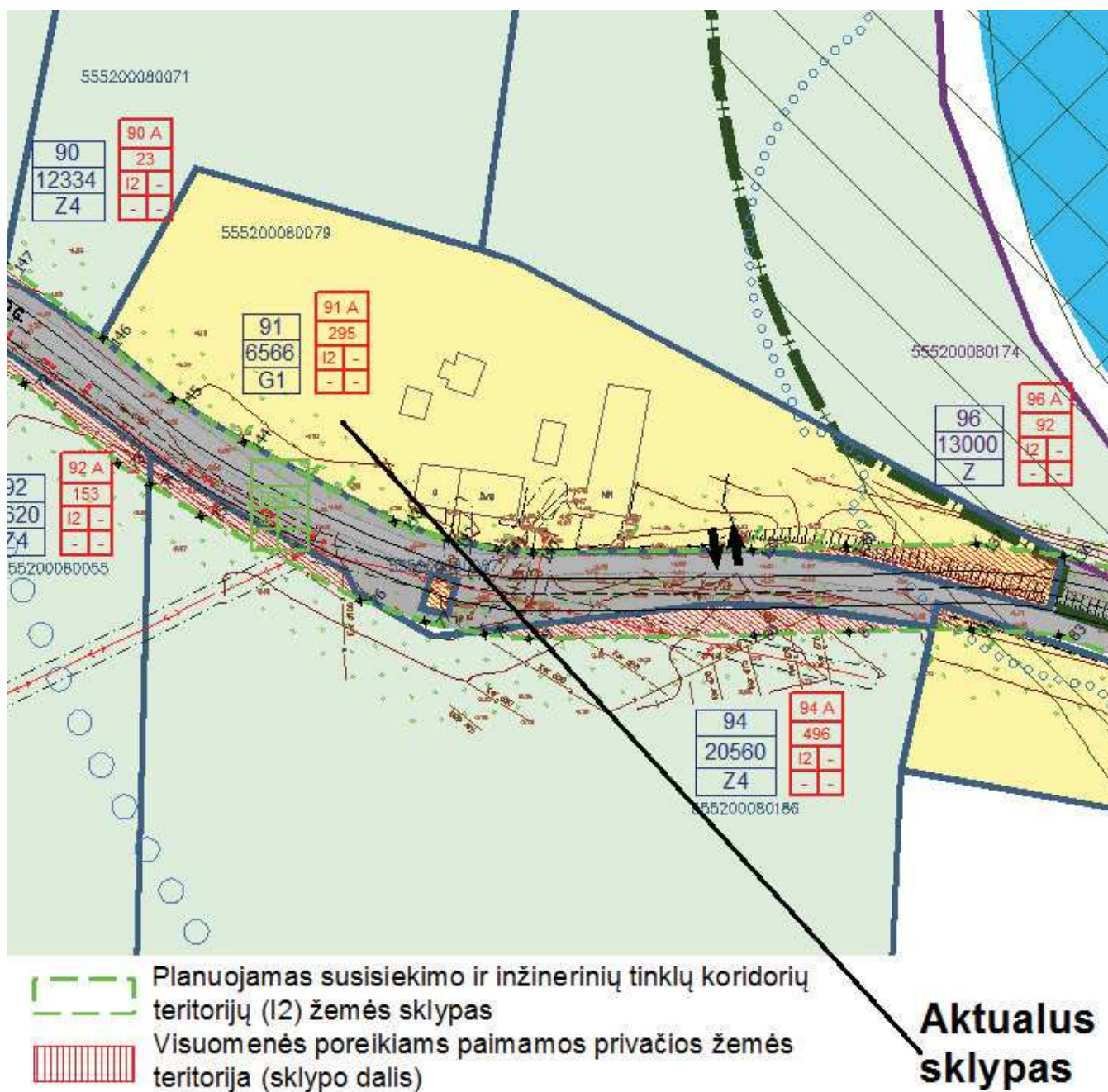
Visa informacija apie specialiojo plano eigą skelbiama Lietuvos Respublikos teritorijų planavimo dokumentų rengimo ir teritorijų planavimo proceso valstybinės priežiūros informacinėje sistemoje (TPD numeris S-VT-55-20-182) ir Savivaldybės interneto svetainėje. Kilus klausimams galite kreiptis el. paštu [architektura@klaipedos-r.lt](mailto:architektura@klaipedos-r.lt) arba telefonu (8 652) 66 868.

Šį atsakymą per 10 darbo dienų galite apskųsti teritorijų planavimo valstybinę priežiūrą atliekančiai institucijai–Valstybinės teritorijų planavimo ir statybos inspekcijos prie Aplinkos ministerijos Teritorijų planavimo valstybinės priežiūros departamento Pirmajam teritorijų planavimo priežiūros skyriui (L. Sapiegos g. 12, Kaunas).

PRIDEDAMA. Rengiamo specialiojo plano ištrauka Jūsų prašyme nurodyto sklypo atžvilgiu, 1 byla.

Direktorius pavaduotojas,  
atliekantis Administracijos direktoriaus pareigas

Justas Ruškys



DETALŪS METADUOMENYS	
Dokumento sudarytojas (-ai)	Klaipėdos rajono savivaldybė
Dokumento pavadinimas (antraštė)	Dėl vietinės reikšmės kelių (gatvių) Nr. KL8472 Pievų g., KL1222 F. Šrėderio g. ir KL1342 Liaunų g. Priekulės sen. (atkarpos nuo 0,00 km iki 3,72 km) susisiekimo komunikacijų inžinerinės infrastruktūros vystymo specialiojo plano
Dokumento registracijos data ir numeris	2021-06-11 Nr. (5.1.48 E) A5-2771
Dokumento gavimo data ir dokumento gavimo registracijos numeris	-
Dokumento specifikacijos identifikavimo žymuo	ADOC-V1.0
Parašo paskirtis	Pasirašymas
Parašą sukūrusio asmens vardas, pavardė ir pareigos	Jurgita Tamošauskienė Vyriausiasis specialistas
Parašo sukūrimo data ir laikas	2021-06-11 08:46
Parašo formatas	Einamojo galiojimo (XAdES-EPES)
Laiko žymoje nurodytas laikas	
Informacija apie sertifikavimo paslaugų teikėją	EID-SK 2016
Sertifikato galiojimo laikas	2020-09-05 12:48 - 2025-09-04 23:59
Parašo paskirtis	Pasirašymas
Parašą sukūrusio asmens vardas, pavardė ir pareigos	Justas Ruškys Direktorius pavaduotojas
Parašo sukūrimo data ir laikas	2021-06-11 09:24
Parašo formatas	Einamojo galiojimo (XAdES-EPES)
Laiko žymoje nurodytas laikas	
Informacija apie sertifikavimo paslaugų teikėją	ADIC CA-A
Sertifikato galiojimo laikas	2019-06-17 10:07 - 2022-06-16 10:07
Parašo paskirtis	Registravimas
Parašą sukūrusio asmens vardas, pavardė ir pareigos	Rita Rudgalvienė Specialistas
Parašo sukūrimo data ir laikas	2021-06-11 13:38
Parašo formatas	Trumpalaikio galiojimo (XAdES-T)
Laiko žymoje nurodytas laikas	2021-06-11 13:38
Informacija apie sertifikavimo paslaugų teikėją	RCSC IssuingCA
Sertifikato galiojimo laikas	2021-01-07 10:44 - 2023-01-07 10:44
Informacija apie būdus, naudotus metaduomenų vientisumui užtikrinti	-
Pagrindinio dokumento priedų skaičius	1
Pagrindinio dokumento pridedamų dokumentų skaičius	0
Pridedamo dokumento sudarytojas (-ai)	-
Pridedamo dokumento pavadinimas (antraštė)	schema.pdf
Pridedamo dokumento registracijos data ir numeris	-
Programinės įrangos, kuria naudojantis sudarytas elektroninis dokumentas, pavadinimas	Elpako v.20210601.1
Informacija apie elektroninio dokumento ir elektroninio (-ių) parašo (-ų) tikrinimą (tikrinimo data)	Tikrinant dokumentą nenustatyta jokių klaidų (2021-06-11)
Elektroninio dokumento nuorašo atspausdinimo data ir ją atspausdinęs darbuotojas	2021-06-11 nuorašą suformavo Jurgita Tamošauskienė
Paieškos nuoroda	-
Papildomi metaduomenys	-





## KLAIPĖDOS RAJONO SAVIVALDYBĖS ADMINISTRACIJA



aimas

Klaipėdos rajonas

### DĖL VIETINĖS REIKŠMĖS KELIŲ (GATVIŲ) NR. KL8472 PIEVŲ G., KL1222 F. ŠRĖDERIO G. IR KL1342 LIAUNŲ G. PRIEKULĖS SEN. (ATKARPOS NUO 0,00 KM IKI 3,72 KM) SUSISIEKIMO KOMUNIKACIJŲ INŽINERINĖS INFRASTRUKTŪROS VYSTYMO SPECIALIOJO PLANO

Klaipėdos rajono savivaldybės administracija kartu su specialiojo plano rengėjais UAB „Plentprojektas“ išnagrinėjo Jūsų 2021-05-26 pateiktą prašymą „Dėl kelio projektavimo techninio projekto“.

Lietuvos Respublikos teritorijų planavimo įstatymo 37 straipsnio 2 dalyje nurodoma, kad planavimo organizatorius pritaria visuomenės pasiūlymams arba atmeta pasiūlymus, išsamiai nurodydamas pasiūlymų nepriimtinumą (nepagrįstumą). Informuojame, kad Jūsų pasiūlymas dėl specialiojo plano sprendinių koregavimo yra netenkinamas.

2020 m. UAB „Plentprojektas“ Klaipėdos rajono savivaldybės administracijos užsakymu pradėjo rengti specialųjį planą „Vietinės reikšmės kelių (gatvių) Nr. KL8472 Pievų g., KL1222 F. Šrėderio g. ir KL1342 Liaunų g. Priekulės sen. (atkarpos nuo 0.00 km iki 3,72 km) susisieikimo komunikacijų inžinerinės infrastruktūros vystymo specialusis planas su žemės paėmimo visuomenės poreikiams sąnaudų ir naudos analize“. Vienas iš šio specialiojo plano uždavinių - plėtoti susisieikimo komunikacijų infrastruktūrą ir numatyti jos plėtrai reikalingas teritorijas. Įgyvendinant šį uždavinį, yra formuojamas gatvės ir kelio sklypas, kurio pagrindinė tikslinė žemės naudojimo paskirtis – kitos paskirties žemė, naudojimo būdas – susisieikimo ir inžinerinių tinklų koridorių teritorijos (I2). Susisieikimo komunikacijų sklypo plotį apibrėžia gatvės ir kelio kategorija, kuri konkrečiu atveju yra D kategorijos gatvė ir IIv kategorijos vietinės reikšmės kelias. Lietuvos Respublikos kelių įstatymu ir STR 2.06.04:2014 „Gatvės ir vietinės reikšmės keliai. Bendrieji reikalavimai“ yra apibrėžti minimalūs atstumai tarp raudonųjų linijų ir minimalus kelio juostos plotis. Kelio juostoje ar gatvėje tarp raudonųjų linijų turi būti įrengti visi kelio ar gatvės elementai: žemės sankasa, važiuojamoji dalis, kelkraščiai, kelio grioviai ar kitos vandens nuvedimo sistemos, sankryžos, pėsčiųjų ir dviračių takai, kelio statiniai, techninės eismo reguliavimo priemonės, želdiniai, apšvietimo ir kiti įrenginiai. Siekiant užtikrinti tinkamas eismo saugumo sąlygas ir sklandų judėjimą, kelio trajektorija (ašis) turi atitikti minimalius horizontaliųjų kreivių spindulius, todėl nėra techninių galimybių kardinaliai kreivinti esamo kelio ašies. Įvertinant aukščiau išvardintus techninius reikalavimus, kelio ir gatvės sklypas buvo suformuotas įvertinant: esamą užstatymą, esamų sklypų ribas, inžinerinius tinklus ir įrenginius, gamtinius elementus, nekilnojamojo kultūros paveldo objektus ir jau dabar esamo žvyro dangos kelio trajektoriją. Kelio sklypas suformuotas siekiant padaryti kuo mažesnę žalą tretiesiems asmenims, perimant kuo mažesnes, tačiau planuojamo kelio infrastruktūros įrengimui būtinas, privačių žemės sklypų dalis abiejose kelio pusėse.

Jūsų pastaba dėl Liaunų kaimo evangelikų liuteronų senųjų kapinių (23114) yra priimta, kelio sklypas nebus formuojamas per nekilnojamojo kultūros paveldo objekto teritoriją. Atkreipiame dėmesį, kad specialiojo plano rengėjas 2021 m. vasario mėn. kreipėsi į Kultūros paveldo departamentą prie Kultūros ministerijos su prašymu peržiūrėti šio nekilnojamojo kultūros paveldo objekto teritorijos ir

apsaugos zonos ribas, kadangi pagal turimą ortofotografinę, topografinę ir kultūros vertybių registro medžiagą, objekto apsaugos zona nesutampa su objekto teritorija; galimai objekto teritorija yra netiksli, kadangi nesutampa su esama tvora. 2021-02-17 raštu Nr. (9.52 E)2-282 Kultūros paveldo departamentas prie Kultūros ministerijos pavedė Kultūros paveldo centrui parengti minėto kultūros paveldo objekto apskaitos dokumentaciją - nekilnojamojo kultūros paveldo vertinimo tarybos aktų projektus. Kultūros paveldo centrui parengus ir pateikus Departamentui Aktų projektus bei atlikus Nekilnojamojo kultūros paveldo vertinimo tarybų pavyzdiniuose nuostatų, patvirtintų Lietuvos Respublikos kultūros ministro 2005 m. balandžio 15 d. įsakymu Nr. ĮV-149 "Dėl Nekilnojamojo kultūros paveldo vertinimo tarybų pavyzdinių nuostatų patvirtinimo" (nauja redakcija patvirtinta 2019-09-25 įsakymu Nr. ĮV-607), 27-28 punktuose ir Lietuvos Respublikos specialiųjų žemės naudojimo sąlygų įstatymo 11 straipsnio 1 dalyje numatytas viešinimo procedūras, klausimai dėl Liaunų kaimo evangelikų liuteronų senųjų kapinių (23114) teritorijos ir apsaugos zonų tikslinimo bus įtraukti į Departamento penktosios nekilnojamojo kultūros paveldo vertinimo tarybos posėdžio darbotvarkę.

Papildomai informuojame, kad kultūros paveldo objektų bei vietovių teritorijose ir apsaugos zonose planuojama veikla reglamentuojama nekilnojamojo kultūros paveldo apsaugos specialiaisiais planais bei kultūros paveldo apsaugą reglamentuojančiais teisės aktais. Siekiant išvengti neigiamų pasekmių kultūros paveldo objektams, prieš vykdant žemės kasimo darbus vietose, kuriose inžinerinė infrastruktūra planuojama per registruotų kultūros vertybių teritorijas ar apsaugos zonas, turi būti atlikti archeologiniai tyrimai, vadovaujantis paveldo tvarkymo reglamentu PTR 2.13.01:2011 „Archeologinio paveldo tvarkyba“.

Žemės sklypo, kurio kad. Nr. 5565/002:122 (Liaunų g. 8 Liaunai), ribos nuo esamo žvyro dangos kelio išorinės briaunos nutolusios per 1-3 metrus. Kelio trajektorija negali būti labiau kreivinama, kadangi nebūtų galimybių užtikrinti tinkamų eismo saugumo sąlygų, taip pat tektų rezervuoti dar didesnę kaimyninio (žemės sklypas, kurio kad. Nr. 5565/0002:098) sklypo dalį, taip pat perkėlinėti esamą elektros transformatorinę. Specialiuoju planu preliminarai rezervuojama apie 157 m<sup>2</sup> žemės sklypo, kurio kad. Nr. 5565/002:122 (Liaunų g. 8 Liaunai), dalis. Atsižvelgiant į pateiktą informaciją, Jūsų pasiūlymas nėra tenkinamas siekiant užtikrinti eismo saugumą, taip pat kaimyninio sklypo interesus.

Šiuo metu vietinės reikšmės kelias yra žvyro dangos, prastos būklės. Manome, kad įgyvendinus numatomą kelio rekonstravimą ir įrengus asfalto dangą, transporto eismo sukeltos vibracijos ir dulkėtumas ženkliai sumažės, taip sumažindamos žalą turtui ir sveikatai. Pakeitus kelio dangą Jūsų gyvenimo kokybė pagerės.

Atkreipiame dėmesį, kad šiuo specialiuoju planu nenumatomi konkretūs gatvės ir kelio techniniai sprendiniai (techninės priemonės mažinančios triukšmą, taršą, garso slopinimo sienelės ir pan.), o suformuojamas kelio funkcionavimui reikalingas sklypas. Konkretūs techniniai gatvės ir kelio techniniai sprendimai bus detalizuojami atliekant projektavimo darbus. Vertinant labai mažą esamą ir prognozinį kelio eismo intensyvumą, triukšmo lygis nėra aukštas, intensyvus ir nuolatinis.

Visa informacija apie specialiojo plano eigą skelbiama Lietuvos Respublikos teritorijų planavimo dokumentų rengimo ir teritorijų planavimo proceso valstybinės priežiūros informacinėje sistemoje (TPD numeris S-VT-55-20-182) ir Savivaldybės interneto svetainėje. Kilus klausimams galite kreiptis el. paštu [architektura@klaipedos-r.lt](mailto:architektura@klaipedos-r.lt) arba telefonu (8 652) 66 868.

Šį atsakymą per 10 darbo dienų galite apskųsti teritorijų planavimo valstybinę priežiūrą atliekančiai institucijai – Valstybinės teritorijų planavimo ir statybos inspekcijos prie Aplinkos ministerijos Teritorijų planavimo valstybinės priežiūros departamento Pirmajam teritorijų planavimo priežiūros skyriui (L. Sapiegos g. 12, Kaunas).

PRIDEDAMA. Rengiamo specialiojo plano ištrauka Jūsų prašyme nurodyto sklypo atžvilgiu, 1 byla.

Direktorius pavaduotojas,  
atliekantis Administracijos direktoriaus pareigas

Justas Ruškys





DETALŪS METADUOMENYS	
Dokumento sudarytojas (-ai)	Klaipėdos rajono savivaldybė
Dokumento pavadinimas (antraštė)	Dėl vietinės reikšmės kelių (gatvių) Nr. KL8472 Pievų g., KL1222 F. Šrėderio g. ir KL1342 Liaunų g. Priekulės sen. (atkarpos nuo 0,00 km iki 3,72 km) susisiekimo komunikacijų inžinerinės infrastruktūros vystymo specialiojo plano
Dokumento registracijos data ir numeris	2021-06-11 Nr. (5.1.48 E) A5-2774
Dokumento gavimo data ir dokumento gavimo registracijos numeris	-
Dokumento specifikacijos identifikavimo žymuo	ADOC-V1.0
Parašo paskirtis	Pasirašymas
Parašą sukūrusio asmens vardas, pavardė ir pareigos	Jurgita Tamošauskienė Vyriausiasis specialistas
Parašo sukūrimo data ir laikas	2021-06-11 08:44
Parašo formatas	Einamojo galiojimo (XAdES-EPES)
Laiko žymoje nurodytas laikas	
Informacija apie sertifikavimo paslaugų teikėją	EID-SK 2016
Sertifikato galiojimo laikas	2020-09-05 12:48 - 2025-09-04 23:59
Parašo paskirtis	Pasirašymas
Parašą sukūrusio asmens vardas, pavardė ir pareigos	Justas Ruškys Direktorius pavaduotojas
Parašo sukūrimo data ir laikas	2021-06-11 09:24
Parašo formatas	Einamojo galiojimo (XAdES-EPES)
Laiko žymoje nurodytas laikas	
Informacija apie sertifikavimo paslaugų teikėją	ADIC CA-A
Sertifikato galiojimo laikas	2019-06-17 10:07 - 2022-06-16 10:07
Parašo paskirtis	Registravimas
Parašą sukūrusio asmens vardas, pavardė ir pareigos	Rita Rudgalvienė Specialistas
Parašo sukūrimo data ir laikas	2021-06-11 13:43
Parašo formatas	Trumpalaikio galiojimo (XAdES-T)
Laiko žymoje nurodytas laikas	2021-06-11 13:43
Informacija apie sertifikavimo paslaugų teikėją	RCSC IssuingCA
Sertifikato galiojimo laikas	2021-01-07 10:44 - 2023-01-07 10:44
Informacija apie būdus, naudotus metaduomenų vientisumui užtikrinti	-
Pagrindinio dokumento priedų skaičius	1
Pagrindinio dokumento pridedamų dokumentų skaičius	0
Pridedamo dokumento sudarytojas (-ai)	-
Pridedamo dokumento pavadinimas (antraštė)	schema.pdf
Pridedamo dokumento registracijos data ir numeris	-
Programinės įrangos, kuria naudojantis sudarytas elektroninis dokumentas, pavadinimas	Elpako v.20210601.1
Informacija apie elektroninio dokumento ir elektroninio (-ių) parašo (-ų) tikrinimą (tikrinimo data)	Tikrinant dokumentą nenustatyta jokių klaidų (2021-06-11)
Elektroninio dokumento nuorašo atspausdinimo data ir ją atspausdinęs darbuotojas	2021-06-11 nuorašą suformavo Jurgita Tamošauskienė
Paieškos nuoroda	-
Papildomi metaduomenys	-



## KLAIPĖDOS RAJONO SAVIVALDYBĖS ADMINISTRACIJA



Atsakymas teikiamas per TPDRIS sistemą, paslaugos  
numeris S-VT-55-20-182

### **DĖL VIETINĖS REIKŠMĖS KELIŲ (GATVIŲ) NR. KL8472 PIEVŲ G., KL1222 F. ŠRĖDERIO G. IR KL1342 LIAUNŲ G. PRIEKULĖS SEN. (ATKARPOS NUO 0,00 KM IKI 3,72 KM) SUSISIEKIMO KOMUNIKACIJŲ INŽINERINĖS INFRASTRUKTŪROS VYSTYMO SPECIALIOJO PLANO**

Klaipėdos rajono savivaldybės administracija kartu su specialiojo plano rengėjais UAB „Plentprojektas“ išnagrinėjo Jūsų 2021-05-27 pateiktą prašymą „Dėl kelio projektavimo techninio projekto“.

Lietuvos Respublikos teritorijų planavimo įstatymo 37 straipsnio 2 dalyje nurodoma, kad planavimo organizatorius pritaria visuomenės pasiūlymams arba atmeta pasiūlymus, išsamiai nurodydamas pasiūlymų nepriimtinumą (nepagrįstumą). Informuojame, kad Jūsų pasiūlymas dėl specialiojo plano sprendinių koregavimo yra netenkinamas.

2020 m. UAB „Plentprojektas“ Klaipėdos rajono savivaldybės administracijos užsakymu pradėjo rengti specialųjį planą „Vietinės reikšmės kelių (gatvių) Nr. KL8472 Pievų g., KL1222 F. Šrėderio g. ir KL1342 Liaunų g. Priekulės sen. (atkarpos nuo 0.00 km iki 3,72 km) susisieikimo komunikacijų inžinerinės infrastruktūros vystymo specialusis planas su žemės paėmimo visuomenės poreikiams sąnaudų ir naudos analize“. Vienas iš šio specialiojo plano uždavinių - plėtoti susisieikimo komunikacijų infrastruktūrą ir numatyti jos plėtrai reikalingas teritorijas. Įgyvendinant šį uždavinį, yra formuojamas gatvės ir kelio sklypas, kurio pagrindinė tikslinė žemės naudojimo paskirtis – kitos paskirties žemė, naudojimo būdas – susisieikimo ir inžinerinių tinklų koridorių teritorijos (I2). Susisieikimo komunikacijų sklypo plotį apibrėžia gatvės ir kelio kategorija, kuri konkrečiu atveju yra D kategorijos gatvė ir IIv kategorijos vietinės reikšmės kelias. Lietuvos Respublikos kelių įstatymu ir STR 2.06.04:2014 „Gatvės ir vietinės reikšmės keliai. Bendrieji reikalavimai“ yra apibrėžti minimalūs atstumai tarp raudonųjų linijų ir minimalus kelio juostos plotis. Kelio juostoje ar gatvėje tarp raudonųjų linijų turi būti įrengti visi kelio ar gatvės elementai: žemės sankasa, važiuojamoji dalis, kelkraščiai, kelio grioviai ar kitos vandens nuvedimo sistemos, sankryžos, pėsčiųjų ir dviračių takai, kelio statiniai, techninės eismo reguliavimo priemonės, želdiniai, apšvietimo ir kiti įrenginiai. Siekiant užtikrinti tinkamas eismo saugumo sąlygas ir sklandų judėjimą, kelio trajektorija (ašis) turi atitikti minimalius horizontaliųjų kreivių spindulius, todėl nėra techninių galimybių kardinaliai kreivinti esamo kelio ašies. Įvertinant aukščiau išvardintus techninius reikalavimus, kelio ir gatvės sklypas buvo suformuotas įvertinant: esamą užstatymą, esamų sklypų ribas, inžinerinius tinklus ir įrenginius, gamtinius elementus, nekilnojamojo kultūros paveldo objektus ir jau dabar esamo žvyro dangos kelio trajektoriją. Kelio sklypas suformuotas siekiant padaryti kuo mažesnę žalą tretiesiems asmenims, perimant kuo mažesnes, tačiau planuojamo kelio infrastruktūros įrengimui būtinas, privačių žemės sklypų dalis abiejose kelio pusėse.

Jūsų pastaba dėl Liaunų kaimo evangelikų liuteronų senųjų kapinių (23114) yra priimta, kelio sklypas nebus formuojamas per nekilnojamojo kultūros paveldo objekto teritoriją. Atkreipiame dėmesį, kad specialiojo plano rengėjas 2021 m. vasario mėn. kreipėsi į Kultūros paveldo departamentą prie Kultūros ministerijos su prašymu peržiūrėti šio nekilnojamojo kultūros paveldo objekto teritorijos ir

apsaugos zonos ribas, kadangi pagal turimą ortofotografinę, topografinę ir kultūros vertybių registro medžiagą, objekto apsaugos zona nesutampa su objekto teritorija; galimai objekto teritorija yra netiksli, kadangi nesutampa su esama tvora. 2021-02-17 raštu Nr. (9.52 E)2-282 Kultūros paveldo departamentas prie Kultūros ministerijos pavedė Kultūros paveldo centrui parengti minėto kultūros paveldo objekto apskaitos dokumentaciją - nekilnojamojo kultūros paveldo vertinimo tarybos aktų projektus. Kultūros paveldo centrui parengus ir pateikus Departamentui Aktų projektus bei atlikus Nekilnojamojo kultūros paveldo vertinimo tarybų pavyzdiniuose nuostatų, patvirtintų Lietuvos Respublikos kultūros ministro 2005 m. balandžio 15 d. įsakymu Nr. ĮV-149 "Dėl Nekilnojamojo kultūros paveldo vertinimo tarybų pavyzdinių nuostatų patvirtinimo" (nauja redakcija patvirtinta 2019-09-25 įsakymu Nr. ĮV-607), 27-28 punktuose ir Lietuvos Respublikos specialiųjų žemės naudojimo sąlygų įstatymo 11 straipsnio 1 dalyje numatytas viešinimo procedūras, klausimai dėl Liaunų kaimo evangelikų liuteronų senųjų kapinių (23114) teritorijos ir apsaugos zonų tikslinimo bus įtraukti į Departamento penktosios nekilnojamojo kultūros paveldo vertinimo tarybos posėdžio darbotvarkę.

Papildomai informuojame, kad kultūros paveldo objektų bei vietovių teritorijose ir apsaugos zonose planuojama veikla reglamentuojama nekilnojamo kultūros paveldo apsaugos specialiaisiais planais bei kultūros paveldo apsaugą reglamentuojančiais teisės aktais. Siekiant išvengti neigiamų pasekmių kultūros paveldo objektams, prieš vykdant žemės kasimo darbus vietose, kuriose inžinerinė infrastruktūra planuojama per registruotų kultūros vertybių teritorijas ar apsaugos zonas, turi būti atlikti archeologiniai tyrimai, vadovaujantis paveldo tvarkymo reglamentu PTR 2.13.01:2011 „Archeologinio paveldo tvarkymas“.

Žemės sklypo, kurio kad. Nr. 5565/002:122 (Liaunų g. 8 Liaunai), ribos nuo esamo žvyro dangos kelio išorinės briaunos nutolusios per 1-3 metrus. Kelio trajektorija negali būti labiau kreivinama, kadangi nebūtų galimybių užtikrinti tinkamų eismo saugumo sąlygų, taip pat tektų rezervuoti dar didesnę kaimyninio (žemės sklypas, kurio kad. Nr. 5565/0002:098) sklypo dalį, taip pat perkėlinėti esamą elektros transformatorinę. Specialiuoju planu preliminarai rezervuojama apie 157 m<sup>2</sup> žemės sklypo, kurio kad. Nr. 5565/002:122 (Liaunų g. 8 Liaunai), dalis. Atsižvelgiant į pateiktą informaciją, Jūsų pasiūlymas nėra tenkinamas siekiant užtikrinti eismo saugumą, taip pat kaimyninio sklypo interesus.

Šiuo metu vietinės reikšmės kelias yra žvyro dangos, prastos būklės. Manome, kad įgyvendinus numatomą kelio rekonstravimą ir įrengus asfalto dangą, transporto eismo sukeltos vibracijos ir dulkėtumas ženkliai sumažės, taip sumažindamos žalą turtui ir sveikatai. Pakeitus kelio dangą Jūsų gyvenimo kokybė pagerės.

Atkreipiame dėmesį, kad šiuo specialiuoju planu nenumatomi konkretūs gatvės ir kelio techniniai sprendiniai (techninės priemonės mažinančios triukšmą, taršą, garso slopinimo sienelės ir pan.), o suformuojamas kelio funkcionavimui reikalingas sklypas. Konkretūs techniniai gatvės ir kelio techniniai sprendimai bus detalizuojami atliekant projektavimo darbus. Vertinant labai mažą esamą ir prognozinį kelio eismo intensyvumą, triukšmo lygis nėra aukštas, intensyvus ir nuolatinis.

Visa informacija apie specialiojo plano eigą skelbiama Lietuvos Respublikos teritorijų planavimo dokumentų rengimo ir teritorijų planavimo proceso valstybinės priežiūros informacinėje sistemoje (TPD numeris S-VT-55-20-182) ir Savivaldybės interneto svetainėje. Kilus klausimams galite kreiptis el. paštu [architektura@klaipedos-r.lt](mailto:architektura@klaipedos-r.lt) arba telefonu (8 652) 66 868.

Šį atsakymą per 10 darbo dienų galite apskųsti teritorijų planavimo valstybinę priežiūrą atliekančiai institucijai – Valstybinės teritorijų planavimo ir statybos inspekcijos prie Aplinkos ministerijos Teritorijų planavimo valstybinės priežiūros departamento Pirmajam teritorijų planavimo priežiūros skyriui (L. Sapiegos g. 12, Kaunas).

PRIDEDAMA. Rengiamo specialiojo plano ištrauka Jūsų prašyme nurodyto sklypo atžvilgiu, 1 byla.

Direktorius pavaduotojas,  
atliekantis Administracijos direktoriaus pareigas

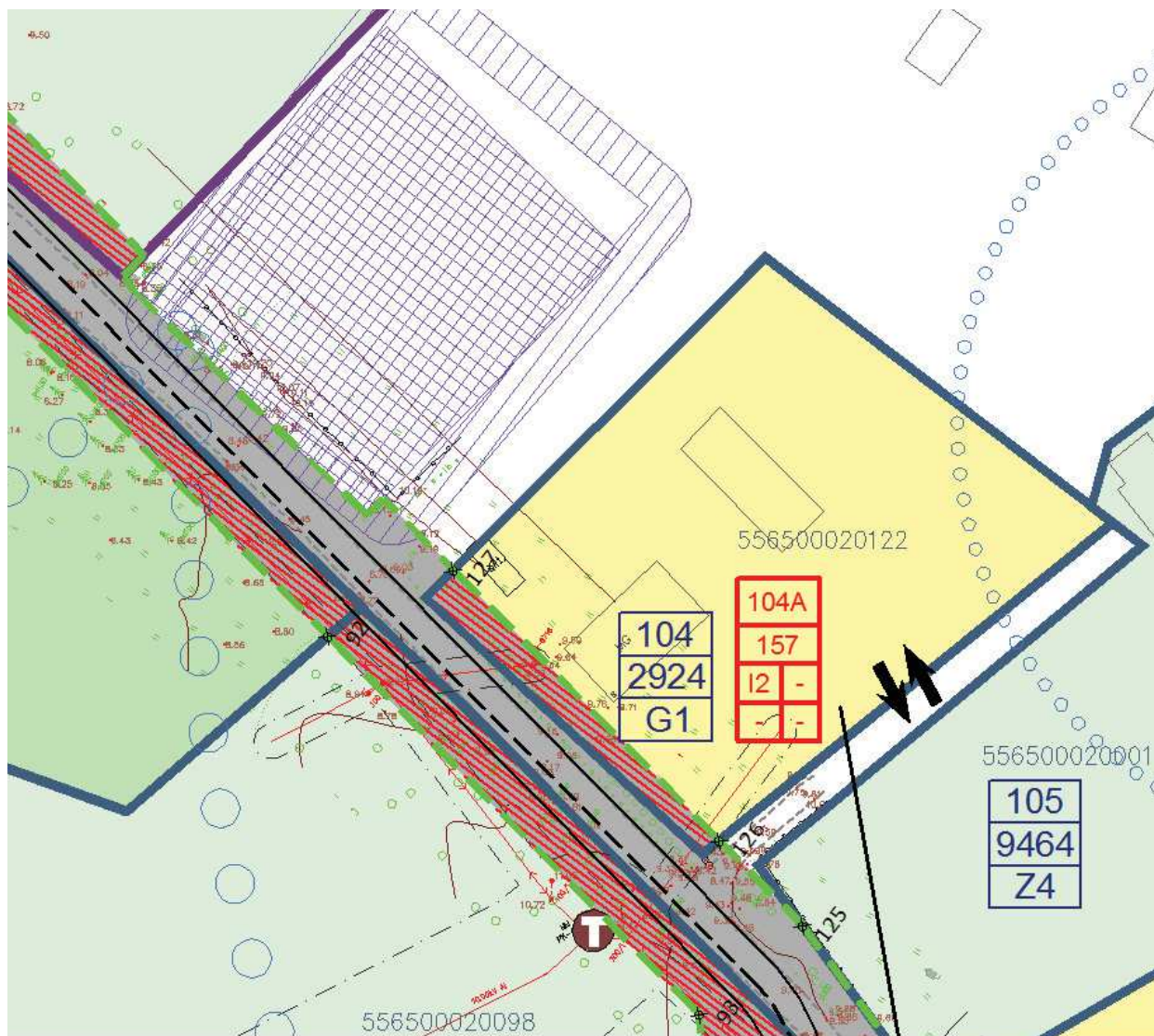
Justas Ruškys

a

Specialiojo plano vadovas A. Petruškevičius, tel. 8 677 50 670

Gytis Kasperavičius, tel. 8 686 02 357, el. p. [gytis.kasperavicius@klaipedos-r.lt](mailto:gytis.kasperavicius@klaipedos-r.lt)

Jurgita Tamošauskienė, tel. 8 652 66 868, el. p. [jurgita.tamosauskiene@klaipedos-r.lt](mailto:jurgita.tamosauskiene@klaipedos-r.lt)



- Planuojamas susisiekimo ir inžinerinių tinklų koridorių teritoriją (I2) žemės sklypas
- Visuomenės poreikiams paimamos privačios žemės teritorija (sklypo dalis)

**Aktualus sklypas**



DETALŪS METADUOMENYS	
Dokumento sudarytojas (-ai)	Klaipėdos rajono savivaldybė
Dokumento pavadinimas (antraštė)	Dėl vietinės reikšmės kelių (gatvių) Nr. KL8472 Pievų g., KL1222 F. Šrėderio g. ir KL1342 Liaunų g. Priekulės sen. (atkarpos nuo 0,00 km iki 3,72 km) susisiekimo komunikacijų inžinerinės infrastruktūros vystymo specialiojo plano
Dokumento registracijos data ir numeris	2021-06-11 Nr. (5.1.48 E) A5-2768
Dokumento gavimo data ir dokumento gavimo registracijos numeris	-
Dokumento specifikacijos identifikavimo žymuo	ADOC-V1.0
Parašo paskirtis	Pasirašymas
Parašą sukūrusio asmens vardas, pavardė ir pareigos	Jurgita Tamošauskienė Vyriausiasis specialistas
Parašo sukūrimo data ir laikas	2021-06-11 08:47
Parašo formatas	Einamojo galiojimo (XAdES-EPES)
Laiko žymoje nurodytas laikas	
Informacija apie sertifikavimo paslaugų teikėją	EID-SK 2016
Sertifikato galiojimo laikas	2020-09-05 12:48 - 2025-09-04 23:59
Parašo paskirtis	Pasirašymas
Parašą sukūrusio asmens vardas, pavardė ir pareigos	Justas Ruškys Direktorius pavaduotojas
Parašo sukūrimo data ir laikas	2021-06-11 09:24
Parašo formatas	Einamojo galiojimo (XAdES-EPES)
Laiko žymoje nurodytas laikas	
Informacija apie sertifikavimo paslaugų teikėją	ADIC CA-A
Sertifikato galiojimo laikas	2019-06-17 10:07 - 2022-06-16 10:07
Parašo paskirtis	Registravimas
Parašą sukūrusio asmens vardas, pavardė ir pareigos	Rita Rudgalvienė Specialistas
Parašo sukūrimo data ir laikas	2021-06-11 13:32
Parašo formatas	Trumpalaikio galiojimo (XAdES-T)
Laiko žymoje nurodytas laikas	2021-06-11 13:33
Informacija apie sertifikavimo paslaugų teikėją	RCSC IssuingCA
Sertifikato galiojimo laikas	2021-01-07 10:44 - 2023-01-07 10:44
Informacija apie būdus, naudotus metaduomenų vientisumui užtikrinti	-
Pagrindinio dokumento priedų skaičius	1
Pagrindinio dokumento pridedamų dokumentų skaičius	0
Pridedamo dokumento sudarytojas (-ai)	-
Pridedamo dokumento pavadinimas (antraštė)	schema.pdf
Pridedamo dokumento registracijos data ir numeris	-
Programinės įrangos, kuria naudojantis sudarytas elektroninis dokumentas, pavadinimas	Elpako v.20210601.1
Informacija apie elektroninio dokumento ir elektroninio (-ių) parašo (-ų) tikrinimą (tikrinimo data)	Tikrinant dokumentą nenustatyta jokių klaidų (2021-06-11)
Elektroninio dokumento nuorašo atspausdinimo data ir ją atspausdinęs darbuotojas	2021-06-11 nuorašą suformavo Jurgita Tamošauskienė
Paieškos nuoroda	-
Papildomi metaduomenys	-