

TVIRTINU: _____

STATYTOJAS
(UŽSAKOVAS)

Klaipėdos rajono savivaldybė

PROJEKTUOTOJAS

UAB „Vakarų inžinerija“

STATINIO PROJEKTO
PAVADINIMAS**Privažiuojamasis kelias (Nr. KL1345) prie kultūros centro nuo valstybinės reikšmės kelio Nr. 2203 (Klaipėdos g.), Priekulė, Priekulės sen., Klaipėdos r. sav.“ ir „Privažiuojamasis kelias (Nr. KL1331) prie kultūros centro nuo Turgaus g. (Nr. KL8435) Priekulė, Priekulės sen., Klaipėdos r. sav. statybos projektas**STATINIO PROJEKTO
NUMERIS

VINZ-22-219-TDP-

STATINIO PROJEKTO
ETAPAS

Statybos projektas

STATINIO PROJEKTO
DALIS

Projektiniai pasiūlymai

BYLOS ŽYMUO

PP

BYLOS LAIDOS ŽYMUO

0

BYLOS IŠLEIDIMO DATA

2022

Pareigos

Kvalifikaciją
patvirtinančio dok. Nr.

Vardas, pavardė

Parašas

Direktorius

Andrius Ruginis

Statinio projekto vadovas

33820

Paulius Petrauskas

Statinio projekto dalies
vadovas

27994

Paulius Petrauskas

1. UŽSAKOVAS (STATYTOJAS)

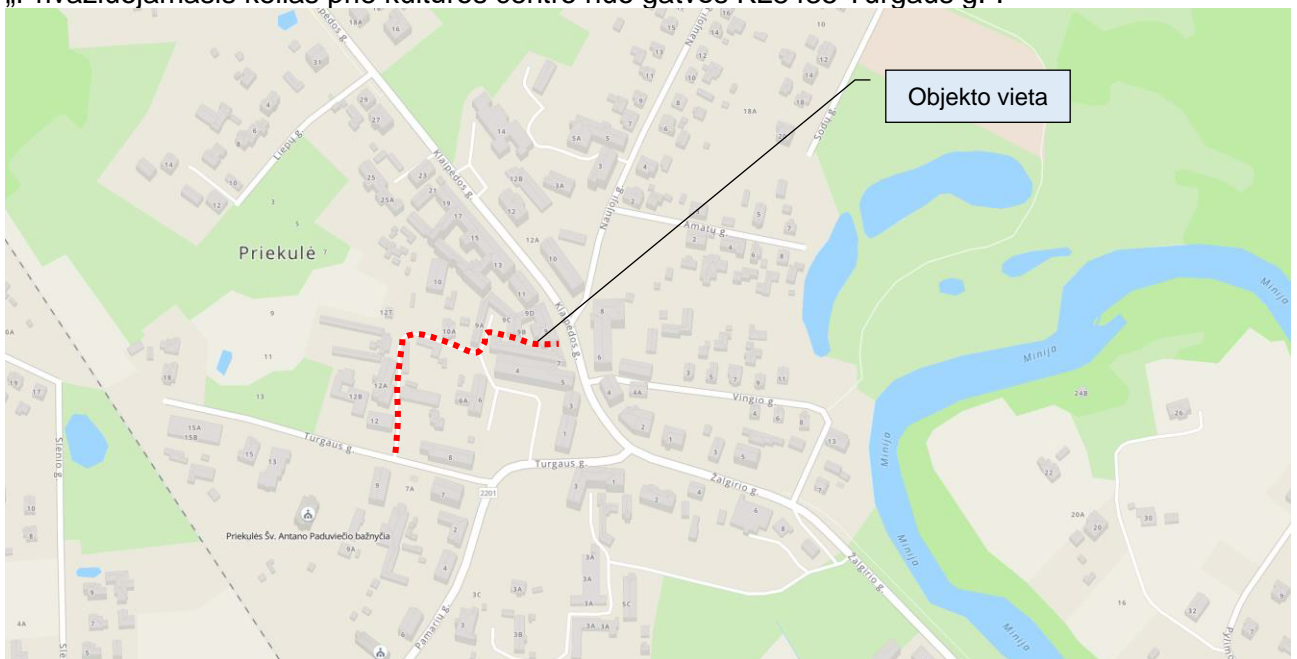
Klaipėdos rajono savivaldybė, kodas 111106461, Klaipėdos g. 2, LT-96130 Gargždai, tel. (8 46) 21 11 16, el. p. savivaldybe@klaipedos-r.lt.

2. PROJEKTUOTOJAS

UAB „Vakarų inžinerija“, Šilutės pl. 2, Klaipėda, tel. 8 612 19090, el. p. info@vakaruinzinerija.lt.
Statinio projekto vadovas – Paulius Petrauskas, tel. +370 618 21545, el. p. projektavimas@vakaruinzinerija.lt.

3. STATINIO AR JO DALIES STATYBOS VIETA

Projektuojamas objektas yra Priekulės mieste, Laisvoje valstybinėje žemėje. Pagal Klaipėdos rajono savivaldybės kelių žemėlapij projektuojamam statiniui yra suteikti pavadinimai KL1345 „Privažiuojamasis kelias prie kultūros centro nuo kelio 2203 (Klaipėdos g.)“ ir KL1331 „Privažiuojamasis kelias prie kultūros centro nuo gatvės KL8435 Turgaus g.“.



4. STATINIO AR JO DALIES PAGRINDINĖ NAUDOJIMO PASKIRTIS

Gatvė – susisiekimo komunikacijos (gatvės)

Lietaus nuotekų tinklai – Inžineriniai tinklai (nuotekų šalinimo tinklai).

5. ŽEMĖS SKLYPO TERITORIJOS NAUDOJIMO REGLAMENTO PARAMETRAI

Projektuojamoje teritorijoje galioja Priekulės miestelio bendrasis planas Nr. T00029432. Kitų teritorijų planavimo dokumentų projektuojamoje teritorijoje nėra patvirtinta. Projektiniai sprendiniai atitinka teritorijų planavimo dokumentus, todėl vadovaujantis Teritorijų planavimo įstatymo 28 straipsnio 8 dalyje nustatytais atvejais numatomo visuomenei svarbaus statinio ar jo dalies projekto rengimo metu nebus koreguojami teritorijų planavimo dokumentų sprendiniai.

6. STATINIO TECHNINIAI IR PASKIRTIES RODIKLIAI

Pavadinimas	Mato vienetas	Kiekis	Pastabos
-------------	---------------	--------	----------

**III SKYRIUS
SUSISIEKIMO KOMUNIKACIJOS**
1. Gatvė
(Privažiuojamasis kelias prie kultūros centro nuo gatvės KL8435 Turgaus g.)

1.1. kategorija	-	Ds	Nauja statyba neypatingasis statinys
1.2. ilgis*	km	0,170	
1.3. važiujamosios dalies plotis	m	3,5	
1.4. Eismo juostų skaičius	vnt.	1	
1.5. Eismo juostos plotis	m	3,65	
1.6. Šaligatvio plotis	m	38	

2. Gatvė
(Privažiuojamasis kelias prie kultūros centro nuo kelio 2203 (Klaipėdos g.))

2.1. kategorija	-	Ds	Nauja statyba neypatingasis statinys
2.2. ilgis*	km	0,077	
2.3. važiujamosios dalies plotis	m	3,50...5,50	
2.4. Eismo juostų skaičius	vnt.	1; 2	
2.5. Eismo juostos plotis	m	2,75...3,50	
2.6. Šaligatvio plotas	m ²	407	
2.7. stovėjimo vietų plotas	m ²	1024	

**IV SKYRIUS
INŽINERINIAI TINKLAI**
1. Nuotekų šalinimo tinklai

1.1. Inžinerinių tinklų ilgis*	m	260	Nauja statyba neypatingasis statinys
1.2. vamzdžio skersmuo	mm	200; 250	

* Žvaigždute pažymėti rodikliai apskaičiuojami vadovaujantis Nekilnojamojo turto kadastrinių matavimų ir kadastro duomenų surinkimo taisyklėmis, kurias tvirtina Lietuvos Respublikos žemės ūkio ministras. Baigus statybą ir atlikus kadastrinius matavimus šie rodikliai gali turėti neesminių nukrypimų [5.39].

7. STATINIO STATYBOS RŪŠIS

Pagrindinė statybos rūšis - naujo statinio statyba;

8. PROJEKTUOJAMŲ STATINIŲ SĄRAŠAS

- gatvės;
- Lietaus nuotekų tinklai;

9. PROJEKTINIŲ PASIŪLYMŲ SPRENDINIŲ PAAIŠKINIMAI IR PAGRINDIMAI

Tarp Klaipėdos ir Turgaus gatvių projektuojamas Ds kategorijos pravažiuojamoji gatvė. Projektuojamos gatvės plotis 3,50...5,50 m, eismo juostų skaičius 1...2. Gatvėje numatomas vienpusis eismas, įvažiavimas iš Klaipėdos gatvės. Vienpusio eismo pabaiga ties gyvenamuoju namu Turgaus g. 12.

Gatvėje numatomos 34 automobilių stovėjimo vietos, 3 iš jų skirtos žmonėms su negalia ir 8 vietos elektromobiliams.

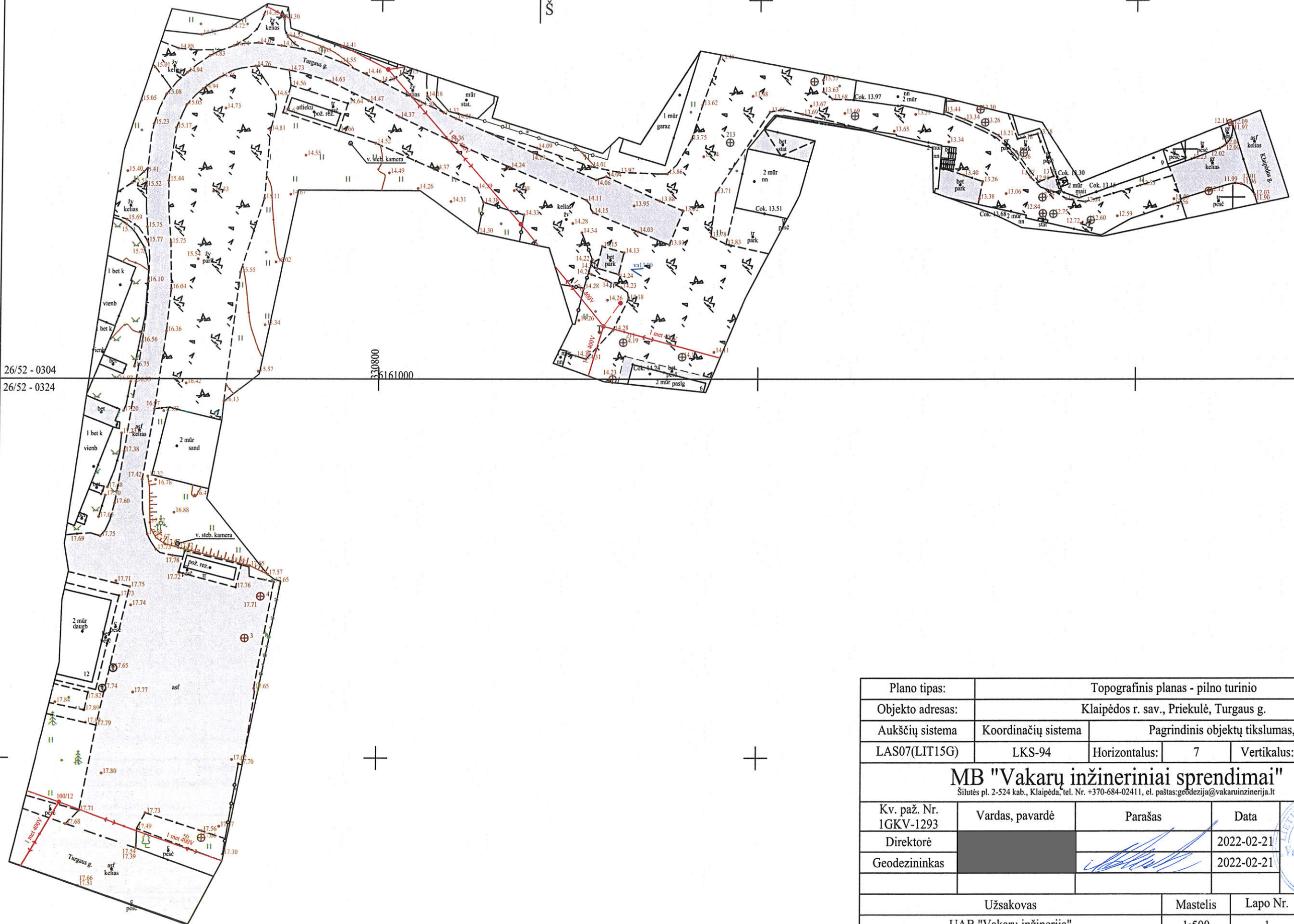
Važiuojamoji danga projektuojama iš granitinių trinkelų dangos, aprėminama 8 cm aukščio gatvės bortais. Šaligatviai projektuojami iš betoninių trinkelų dangos. Šaligatvių plotis kinta nuo 1,50 m iki 1,80 m. Šalia pastatų Klaipėdos g. 9 ir 9A esanti aikštelė išgrindžiama (atstatoma) lauko akmenų danga.

Paviršinis vanduo nuo projektuojamų dangų surenkamas projektuojamais lietaus nuotekų tinklais ir pajungiamas į esamus lietaus nuotekų tinklus Klaipėdos gatvėje.

PRIEDAI

TOPOGRAFINIS PLANAS

M 1:500



26/52 - 0303 26/52 - 0304
26/52 - 0323 26/52 - 0324

Plano tipas:	Topografinis planas - pilno turinio			
Objekto adresas:	Klaipėdos r. sav., Priekulė, Turgaus g.			
Aukščių sistema	Koordinacijų sistema	Pagrindinis objektų tikslumas, cm		
LAS07(LIT15G)	LKS-94	Horizontalus:	7	Vertikalus: 4
MB "Vakarų inžineriniai sprendimai" Šilutės pl. 2-524 kab., Klaipėda, tel. Nr. +370-684-02411, el. paštas: geodezija@vakaruinzerija.lt				
Kv. paž. Nr. 1GKV-1293	Vardas, pavardė	Parašas	Data	
Direktorė			2022-02-21	
Geodezininkas			2022-02-21	
Užsakovas		Mastelis	Lapo Nr.	Lapų sk.
UAB "Vakarų inžinerija"		1:500	1	1



TIIS paslaugos

"Topografinių ir inžinerinių tinklų planų erdvinių duomenų teikimas derinti ir tvarkyti" ataskaita

Sugeneruota: 2022-03-07 14:47

Paslaugos gavėjo informacija

Vardas ir pavardė:
GKP: 1GKV-1293

Paslaugos užsakymo informacija

Numeris: TIIS1-20220223-013967
Paslaugos nuoroda: <https://tiiis.planuojustatau.lt/portal/orders/TIIS1-20220223-013967>
Pavadinimas: Turgaus_g_TOPO
Adresas: Klaipėdos r. sav., Priekulė, Turgaus g.
Prašymo teritorija: 0.50 ha
Pateikto plano tipas: Topografinis planas – pilnas turinys
Rezervuoti šulinių numeriai: Ne
Paslaugos gavėjo komentarai:
Paslaugos gavėjo įkeltas dokumentas: ataskaita.pdf, planas.pdf, Užsakymas.pdf
Paslaugos būseną: Prašymas ir erdviniai duomenys priimti

Pateiktą planą ir plano ED suderino

EDT organizacija: Klaipėdos rajono savivaldybės administracija (68)
EDT grupė: Klaipėdos r. sav. - Architektūros ir teritorijų planavimo skyrius (70)
Administracinį sprendimą priėmusio asmens vardas ir pavardė:
Pateiktas tikrinti EDR: Turgaus_g_TOPO.dwg

Veiksmų ir organizacijos priimtų sprendimų išsklotinė

2022-02-23 16:55:54	Pateiktas prašymas
2022-02-23 16:56:01	Gauta užduotis „Priimti ED“
2022-02-28 12:22:07	Prašymas atmestas (reikalingas prašymo arba ED patikslinimas)
2022-03-02 16:17:29	Pateiktas prašymas (po atmetimo)
2022-03-02 16:17:35	Gauta užduotis „Priimti ED“
2022-03-07 14:41:58	Prašymas ir ED priimti

ED pateikti susipažinti

Organizacija: Klaipėdos rajono savivaldybės administracija (68)
Organizacijos grupė: Klaipėdos r. sav. - Žemės ūkio ir aplinkosaugos skyrius (69)
Gautas EDR: Turgaus_g_TOPO.dwg

ED pateikti susipažinti

Organizacija: AB „Energijos skirstymo operatorius“ (ESO) (80)
Organizacijos grupė: AB „Energijos skirstymo operatorius“. Elektros duomenys (81)
Gautas EDR: Turgaus_g_TOPO.dwg

ED pateikti susipažinti

Organizacija: AB „Energijos skirstymo operatorius“ (ESO) (80)
Organizacijos grupė: AB „Energijos skirstymo operatorius“. Klaipėdos regionas, dujotiekio
Gautas EDR: Turgaus_g_TOPO.dwg

ED pateikti susipažinti

Organizacija: AB "Klaipėdos vanduo" (210)
Organizacijos grupė: AB "Klaipėdos vanduo". Vandentiekio tinklų skyrius. Nuotekų tinklų skyrius 3
Gautas EDR: Turgaus_g_TOPO.dwg

ED pateikti susipažinti

Organizacija: VŠĮ "Plačiajuostis internetas" (303)
Gautas EDR: Turgaus_g_TOPO.dwg

ED pateikti susipažinti

Organizacija: VĮ "Lietuvos automobilių kelių direkcija" (LAKD) (365)
Gautas EDR: Turgaus_g_TOPO.dwg

ED pateikti susipažinti

Organizacija: Telia Lietuva, AB (86)
Organizacijos grupė: Telia Lietuva, AB. Klaipėdos regionas, ryšių tinklo duomenys (420)
Gautas EDR: Turgaus_g_TOPO.dwg



STATYBOS PRODUKCIJOS
SERTIFIKAVIMO CENTRAS

Valstybės įmonė Statybos produkcijos sertifikavimo centras, įmonės kodas 110068926, Linkmenų g. 28, LT-08217 Vilnius

KVALIFIKACIJOS ATESTATAS

Nr.33820

Paulius Petrauskas




Suteikta teisė eiti ypatingojo statinio projekto vadovo ir ypatingojo statinio projekto vykdymo priežiūros vadovo pareigas.

Statiniai: susisiekimo komunikacijos, taip pat minėti statiniai, esantys kultūros paveldo objekto teritorijoje, jo apsaugos zonoje, kultūros paveldo vietovėje.



Direktorius



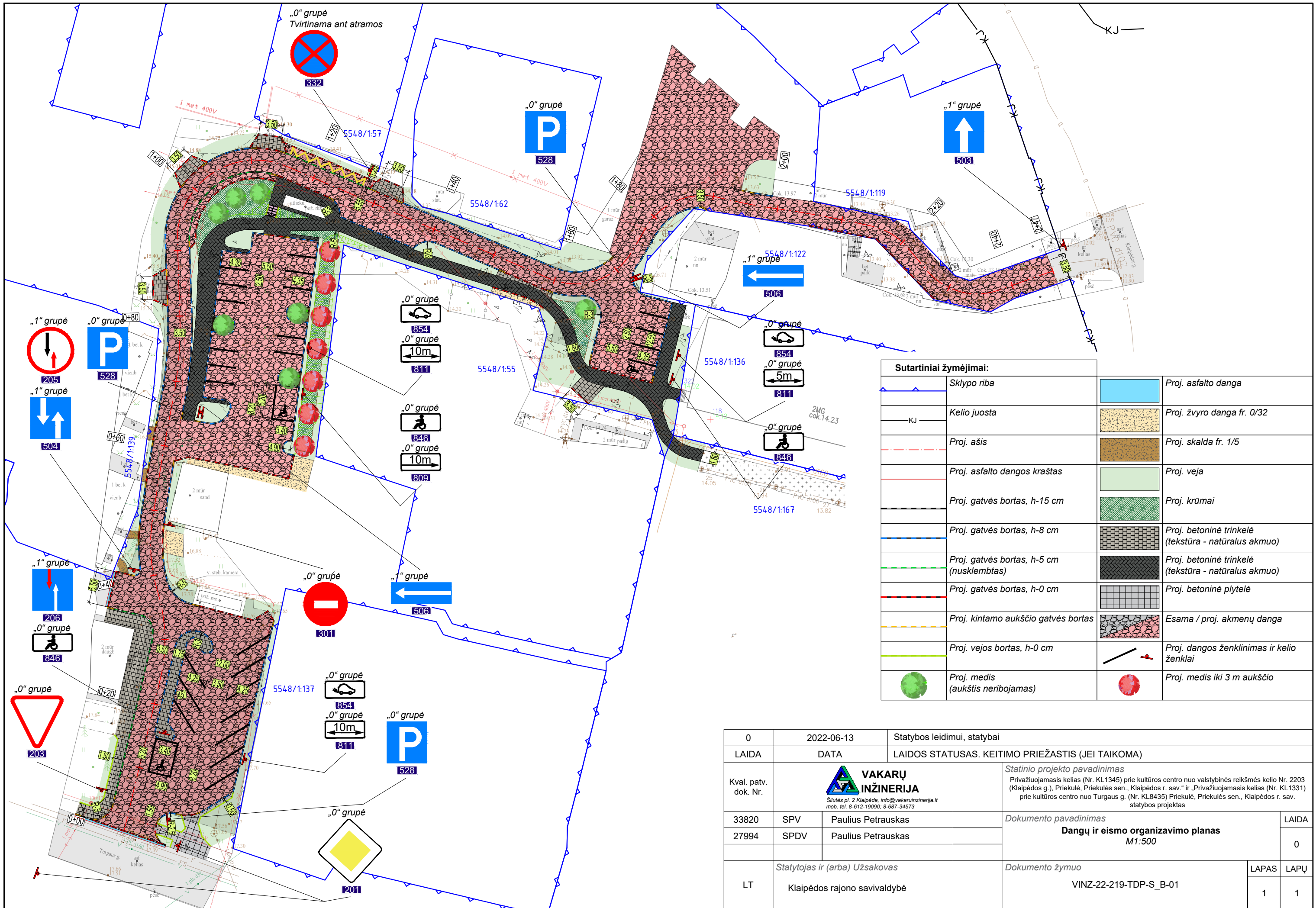
20956

Išduotas 2018 m. gegužės 30 d.

Pirmą kartą išduotas 2014 m. gruodžio 12 d.

Kvalifikacijos atestatų registras skelbiamas www.spsc.lt

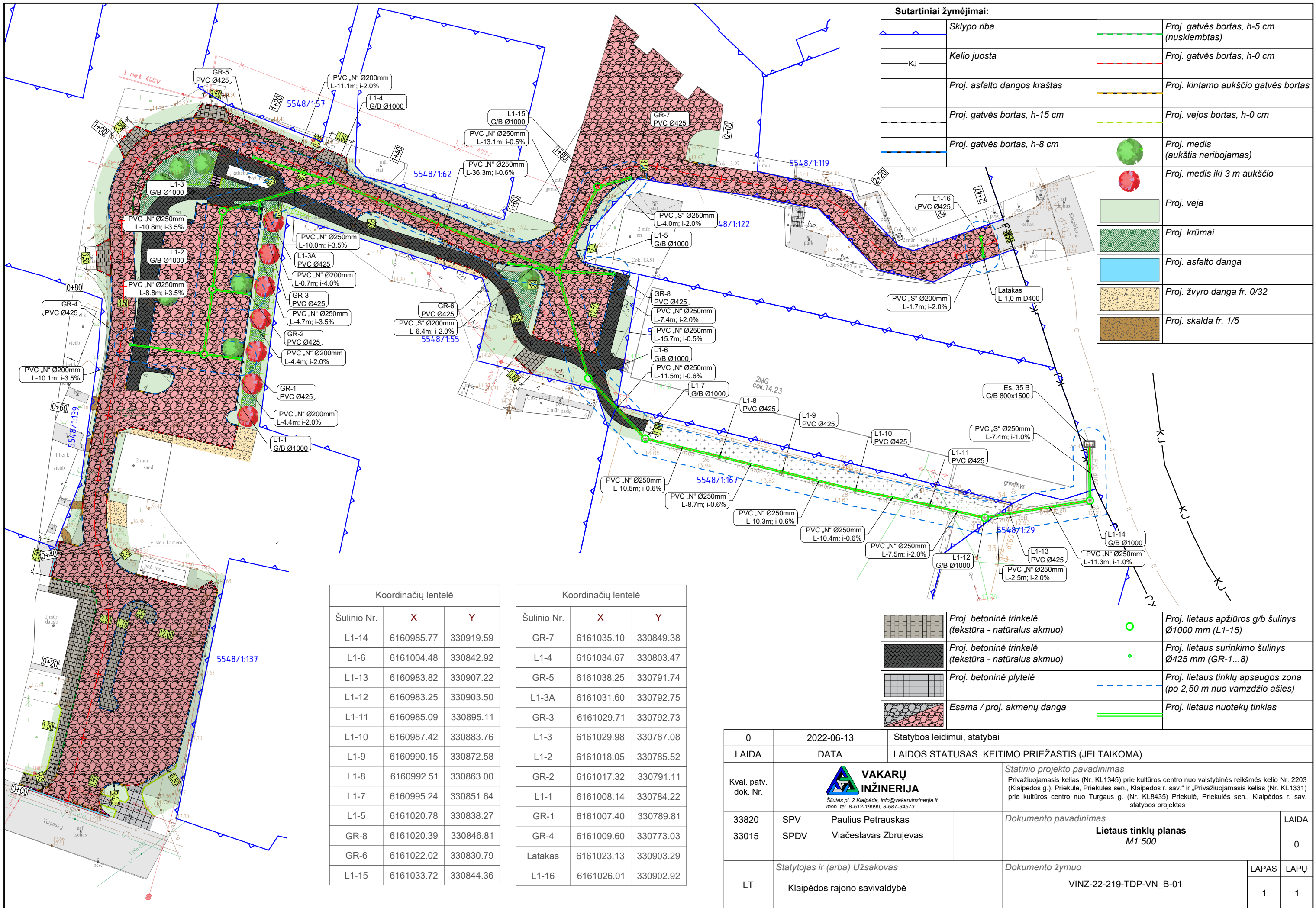
BRĚŽINIAI



Sutartiniai žymėjimai:

	Sklypo riba		Proj. asfalto danga
	Kelio juosta		Proj. žvyro danga fr. 0/32
	Proj. ašis		Proj. skalda fr. 1/5
	Proj. asfalto dangos kraštas		Proj. veja
	Proj. gatvės bortas, h-15 cm		Proj. krūmai
	Proj. gatvės bortas, h-8 cm		Proj. betoninė trinkelė (tekstūra - natūralus akmuo)
	Proj. gatvės bortas, h-5 cm (nusklembtas)		Proj. betoninė trinkelė (tekstūra - natūralus akmuo)
	Proj. gatvės bortas, h-0 cm		Proj. betoninė plytelė
	Proj. kintamo aukščio gatvės bortas		Esama / proj. akmenų danga
	Proj. vejos bortas, h-0 cm		Proj. dangos ženklavimas ir kelio ženklai
	Proj. medis (aukštis neribojamas)		Proj. medis iki 3 m aukščio

0	2022-06-13	Statybos leidimui, statybai	
LAIDA	DATA	LAIDOS STATUSAS. KEITIMO PRIEŽASTIS (JEI TAIKOMA)	
Kval. patv. dok. Nr.		VAKARŲ INŽINERIJA Silutės pl. 2 Klaipėda, info@vakaruinzerija.lt mob. tel. 8-612-19090; 8-687-34573	
33820	SPV	Paulius Petrauskas	Statinio projekto pavadinimas Privažiuojamasis kelias (Nr. KL1345) prie kultūros centro nuo valstybinės reikšmės kelio Nr. 2203 (Klaipėdos g.), Priekulė, Priekulės sen., Klaipėdos r. sav." ir „Privažiuojamasis kelias (Nr. KL1331) prie kultūros centro nuo Turgaus g. (Nr. KL8435) Priekulė, Priekulės sen., Klaipėdos r. sav. statybos projektas
27994	SPDV	Paulius Petrauskas	Dokumento pavadinimas Dangų ir eisimo organizavimo planas M1:500
LT	Statytojas ir (arba) Užsakovas	Dokumento žymuo VINZ-22-219-TDP-S_B-01	
	Klaipėdos rajono savivaldybė	LAPAS	LAPŲ
		1	1



Sutartiniai žymėjimai:			
	Sklypo riba		Proj. gatvės bortas, h-5 cm (nusklembtas)
	Kelio juosta		Proj. gatvės bortas, h-0 cm
	Proj. asfalto dangos kraštas		Proj. kintamo aukščio gatvės bortas
	Proj. gatvės bortas, h-15 cm		Proj. vejos bortas, h-0 cm
	Proj. gatvės bortas, h-8 cm		Proj. medis (aukštis neribojamas)
			Proj. medis iki 3 m aukščio
	Proj. veja		
	Proj. krūmai		
	Proj. asfalto danga		
	Proj. žvyro danga fr. 0/32		
	Proj. skalda fr. 1/5		

Koordinacijų lentelė			
Šulinio Nr.	X	Y	
L1-14	6160985.77	330919.59	
L1-6	6161004.48	330842.92	
L1-13	6160983.82	330907.22	
L1-12	6160983.25	330903.50	
L1-11	6160985.09	330895.11	
L1-10	6160987.42	330883.76	
L1-9	6160990.15	330872.58	
L1-8	6160992.51	330863.00	
L1-7	6160995.24	330851.64	
L1-5	6161020.78	330838.27	
GR-8	6161020.39	330846.81	
GR-6	6161022.02	330830.79	
L1-15	6161033.72	330844.36	

Koordinacijų lentelė			
Šulinio Nr.	X	Y	
GR-7	6161035.10	330849.38	
L1-4	6161034.67	330803.47	
GR-5	6161038.25	330791.74	
L1-3A	6161031.60	330792.75	
GR-3	6161029.71	330792.73	
L1-3	6161029.98	330787.08	
L1-2	6161018.05	330785.52	
GR-2	6161017.32	330791.11	
L1-1	6161008.14	330784.22	
GR-1	6161007.40	330789.81	
GR-4	6161009.60	330773.03	
Latakas	6161023.13	330903.29	
L1-16	6161026.01	330902.92	

	Proj. betoninė trinkelė (tekstūra - natūralus akmuo)		Proj. lietaus apžiūros g/b šulinys Ø1000 mm (L1-15)
	Proj. betoninė trinkelė (tekstūra - natūralus akmuo)		Proj. lietaus surinkimo šulinys Ø425 mm (GR-1...8)
	Proj. betoninė plytelė		Proj. lietaus tinklų apsaugos zona (po 2,50 m nuo vamzdžio ašies)
	Esama / proj. akmenų danga		Proj. lietaus nuotekų tinklas

0	2022-06-13	Statybos leidimui, statybai	
LAIDA	DATA	LAIDOS STATUSAS. KEITIMO PRIEŽASTIS (JEI TAIKOMA)	
Kval. patv. dok. Nr.		VAKARŲ INŽINERIJA Šilutės pl. 2 Klaipėda, info@vakaruinzerija.lt mob. tel. 8-612-19090; 8-687-34573	
33820	SPV	Paulius Petrauskas	Statinio projekto pavadinimas Privažiuojamasis kelias (Nr. KL1345) prie kultūros centro nuo valstybinės reikšmės kelio Nr. 2203 (Klaipėdos g.), Priekulė, Priekulės sen., Klaipėdos r. sav." ir „Privažiuojamasis kelias (Nr. KL1331) prie kultūros centro nuo Turgaus g. (Nr. KL8435) Priekulė, Priekulės sen., Klaipėdos r. sav. statybos projektas
33015	SPDV	Viačeslavas Zbrujevas	Dokumento pavadinimas Lietaus tinklų planas M1:500
LT	Statytojas ir (arba) Užsakovas	Klaipėdos rajono savivaldybė	Dokumento žymuo VINZ-22-219-TDP-VN_B-01
	LAPAS	1	LAPŲ
		0	1