

TVIRTINU: \_\_\_\_\_

STATYTOJAS  
( UŽSAKOVAS)

Klaipėdos rajono savivaldybė

PROJEKTUOTOJAS

UAB „Vakarų inžinerija“

STATINIO PROJEKTO  
PAVADINIMAS**Automobilių stovėjimo aikštelės su pėsčiųjų takais (žemės sklyp. kad. Nr. 5548/0004:7) adresu Klaipėdos g. 4, Priekulės m, Priekulės sen., Klaipėdos r. sav. supaprastintas statybos projektas**STATINIO PROJEKTO  
NUMERIS

VINZ-22-220-SPP-

STATINIO PROJEKTO  
ETAPAS

Supaprastintas statybos projektas

STATINIO PROJEKTO  
DALIS

Projektiniai pasiūlymai

BYLOS ŽYMUO

PP

BYLOS LAIDOS ŽYMUO

0

BYLOS IŠLEIDIMO DATA

2022

Pareigos

Kvalifikaciją  
patvirtinančio dok. Nr.

Vardas, pavardė

Parašas

Direktorius

Andrius Ruginis

Statinio projekto vadovas

33820

Paulius Petrauskas

Statinio projekto dalies  
vadovas

27994

Paulius Petrauskas

## 1. UŽSAKOVAS (STATYTOJAS)

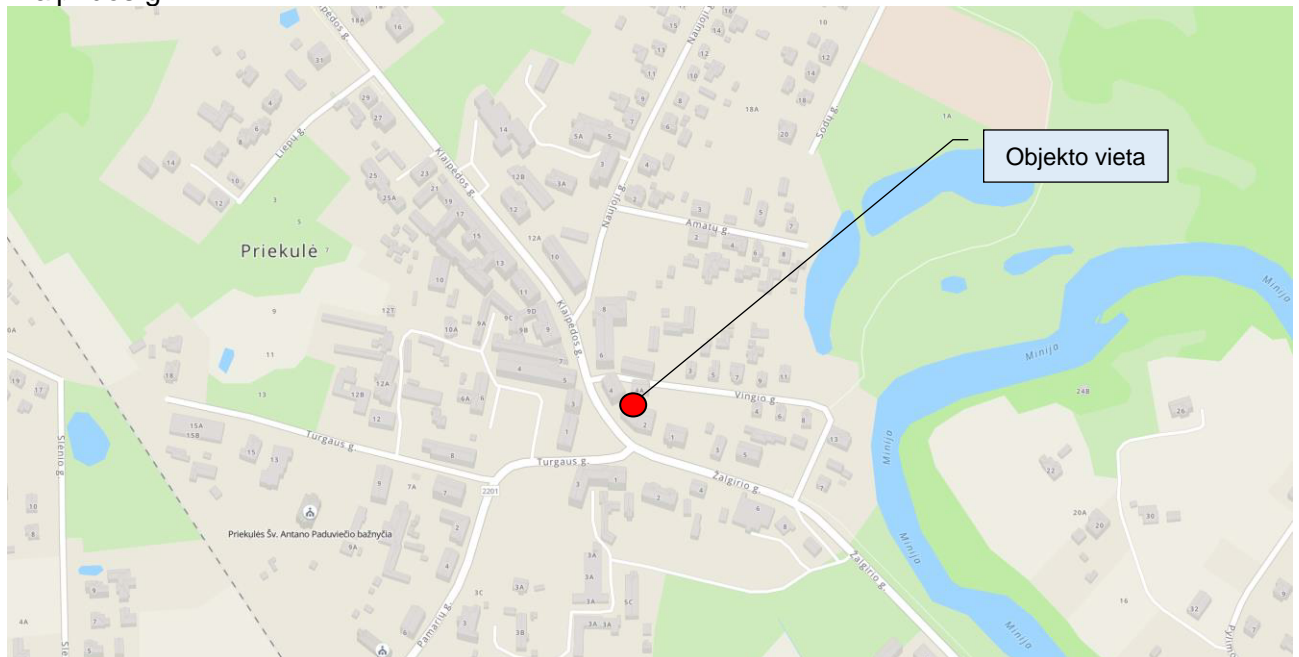
Klaipėdos rajono savivaldybė, kodas 111106461, Klaipėdos g. 2, LT-96130 Gargždai, tel. (8 46) 21 11 16, el. p. [savivaldybe@klaipedos-r.lt](mailto:savivaldybe@klaipedos-r.lt).

## 2. PROJEKTUOTOJAS

UAB „Vakarų inžinerija“, Šilutės pl. 2, Klaipėda, tel. 8 612 19090, el. p. [info@vakaruinzinerija.lt](mailto:info@vakaruinzinerija.lt).  
Statinio projekto vadovas – Paulius Petrauskas, tel. +370 618 21545, el. p. [projektavimas@vakaruinzinerija.lt](mailto:projektavimas@vakaruinzinerija.lt).

## 3. STATINIO AR JO DALIES STATYBOS VIETA

Projektuojamas objektas yra Priekulės miestelyje, žemės sklypuose adresu Klaipėdos g. 4 ir Klaipėdos g. 4A.



## 4. STATINIO AR JO DALIES PAGRINDINĖ NAUDOJIMO PASKIRTIS

Vietinės reikšmės kelias – Susisiekimo komunikacijos (keliai);  
Kieimo aikštelė – kiti inžineriniai statiniai (kitos paskirties inžineriniai statiniai).

## 5. ŽEMĖS SKLYPO TERITORIJOS NAUDOJIMO REGLAMENTO PARAMETRAI

Projektuojamoje teritorijoje galioja Priekulės miestelio bendrasis planas Nr. T00029432 ir žemės sklypo planas (sprendinių brėžinys), prilyginamas detaliojo teritorijų planavimo dokumentui Nr. T00031704. Dokumentas T00031704 yra pateiktas bylos prieduose. Projektiniai sprendiniai atitinka teritorijų planavimo dokumentus, todėl vadovaujantis Teritorijų planavimo įstatymo 28 straipsnio 8 dalyje nustatytais atvejais numatomo visuomenei svarbaus statinio ar jo dalies projekto rengimo metu nebus koreguojami teritorijų planavimo dokumentų sprendiniai.

**6. STATINIO TECHNINIAI IR PASKIRTIES RODIKLIAI**

Pavadinimas	Mato vienetas	Kiekis	Pastabos
-------------	---------------	--------	----------

**III SKYRIUS  
SUSISIEKIMO KOMUNIKACIJOS**
**1. Vietinės reikšmės kelias**

1.1. Kelio kategorija	-	IIIv	Nauja statyba II gr. nesudėtingas statinys
1.2. Kelio ilgis*	km	0,011	
1.3. Eismo juostų skaičius	vnt.	1	
1.4. Eismo juostos plotis	m	3,65	
1.5. Šaligatvio plotas*	m <sup>2</sup>	38	

**V SKYRIUS  
KITI STATINIAI**
**1. Kiemo aikštelė**

1.1. plotas*	m <sup>2</sup>	56	Klaipėdos g. 4A (kad. Nr. 5548/4:6) Nauja statyba I gr. nesudėtingas statinys
--------------	----------------	----	--

**2. Kiemo aikštelė**

1.1. plotas*	m <sup>2</sup>	348	Klaipėdos g. 4 (kad. Nr. 5548/4:7) Nauja statyba II gr. nesudėtingas statinys
--------------	----------------	-----	--

**7. STATINIO STATYBOS RŪŠIS**

Pagrindinė statybos rūšis - naujo statinio statyba;

**8. PROJEKTUOJAMŲ STATINIŲ SĄRAŠAS**

- Žemės sklype Klaipėdos g. 4 – kiemo aikštelė;
- Žemės sklype Klaipėdos g. 4A – kiemo aikštelė;
- Laisvoje valstybinėje žemėje (nuo Klaipėdos gatvės nuovažos iki žemės sklypų) – vietinės reikšmės kelias.

**9. PROJEKTINIŲ PASIŪLYMŲ SPRENDINIŲ PAAIŠKINIMAI IR PAGRINDIMAI**

Projektuojamas kiemo aikštelė nuo esamos Klaipėdos gatvės nuovažos. Esamos nuovažos plotis 3,65 m, danga asfaltas. Įvažiavimas į aikštelę projektuojamas išlaikant esamos nuovažos plotį 3,65 m, važiuojamoji danga – granito trinkelės. Aikštelėje projektuojamos 8 automobilių stovėjimo vietos, viena iš jų skirta žmonėms su negalia. Priėjimui prie pastatų nuo aikštelės numatomi šaligatviai ir betono trinkelės dangos.

Paviršinis vanduo nuo projektuojamų dangų nuvedamas pagal esamo reljefo nuolydį į veją sklypo ribose.

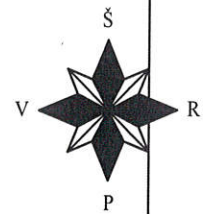
**PRIEDAI**

Topografavimo darbų teritorijos išdėstymo schema

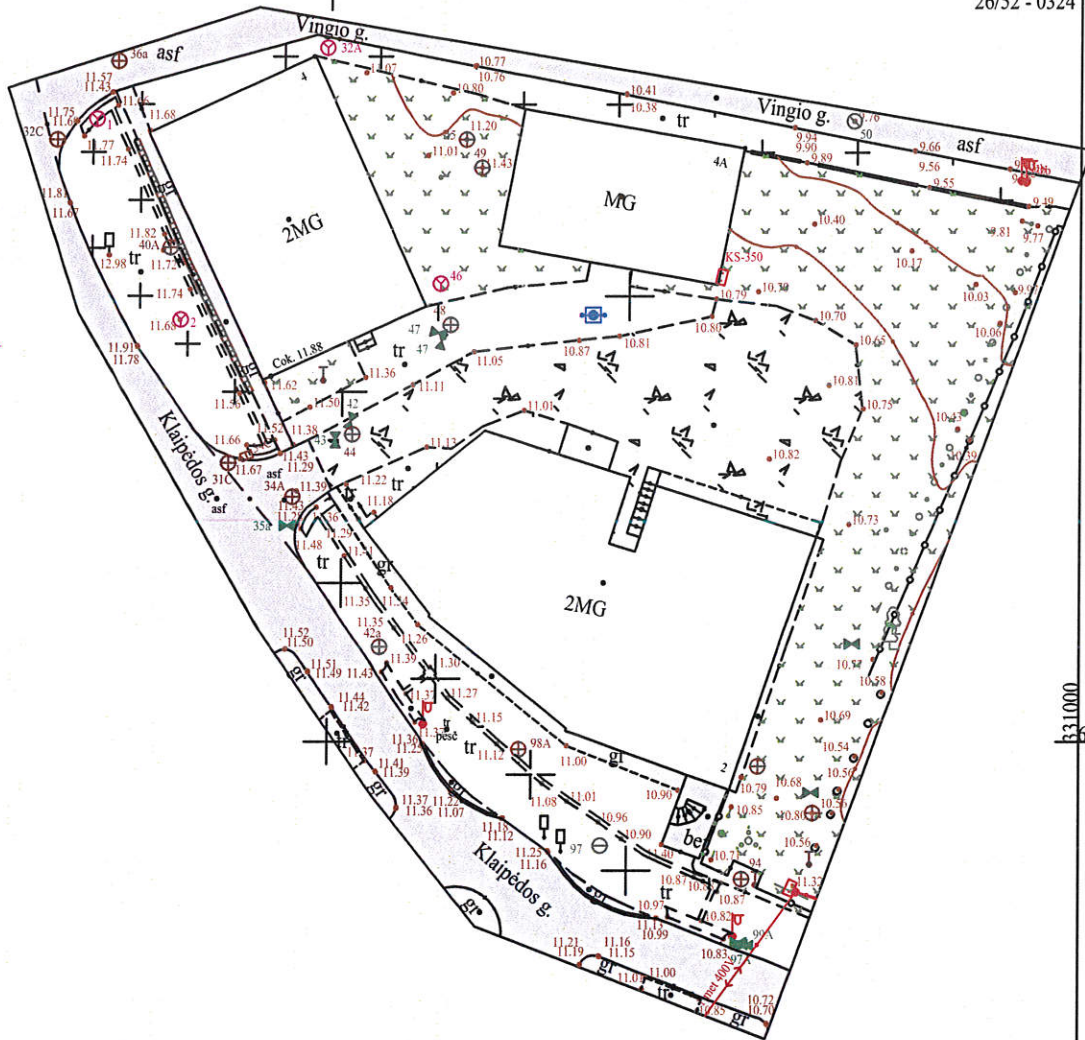


# TOPOGRAFINIS PLANAS

## M 1:500



26/52 - 0304 26/52 - 0305  
26/52 - 0324 26/52 - 0325



Plano tipas:	Topografinis planas - pilno turinio			
Objekto adresas:	Adresas : Klaipėdos r. sav., Priekulė, Klaipėdos g. 2, 4,4A			
Aukščių sistema	Koordinatų sistema	Pagrindinis objektų tikslumas, cm		
LAS07(LIT15G)	LKS-94	Horizontalus:	3	Vertikalus: 4
<b>MB "Vakarų inžineriniai sprendimai"</b>				
Šilutės pl. 2-524 kab., Klaipėda, tel. Nr. +370-672-33815, el. paštas [redacted]				
Kv. paž. Nr. 1GKV-1580	Vardas, pavardė	Parašas	Data	
Direktorė	[redacted]	[redacted]	2022-02-14	
Geodezininkė	[redacted]	[redacted]	2022-02-14	
Užsakovas		Mastelis	Lapo Nr.	Lapų sk.
UAB "Vakarų inžinerija"		1:500	1	1

# TIIS paslaugos

## "Topografinių ir inžinerinių tinklų planų erdvinių duomenų teikimas derinti ir tvarkyti" ataskaita

Sugeneruota: 2022-04-04 18:46

### Paslaugos gavėjo informacija

Vardas ir pavardė:

GKP: 1GKV-1580

### Paslaugos užsakymo informacija

Numeris: TIIS1-20220330-022663

Paslaugos nuoroda: <https://tiiis.planuojustatau.lt/portal/orders/TIIS1-20220330-022663>

Pavadinimas: Priekulė, Klaipėdos g. 4 papildyta

Adresas: Klaipėdos r. sav., Priekulė, Klaipėdos g. 2,4,4a

Prašymo teritorija: 0.30 ha

Pateikto plano tipas: Topografinis planas – pilnas turinys

Rezervuoti šulinių numeriai: Ne

Paslaugos gavėjo komentaras: Laba diena, dabar tik pastebėjau, kad netyčia nutrynčiau kelias

Paslaugos gavėjo įkeltas dokumentas: 20220214\_141525.pdf, 20220214\_141502.pdf, 20220330\_131217.pdf

Paslaugos būseną: Prašymas ir erdviniai duomenys priimti

### Pateiktą planą ir plano ED suderino

EDT organizacija: Klaipėdos rajono savivaldybės administracija (68)

EDT grupė: Klaipėdos r. sav. - Architektūros ir teritorijų planavimo skyrius (70)

Administracinį sprendimą priėmusio asmens vardas ir pavardė: ZITA ANDRIJAUSKIENĖ

Pateiktas tikrinti EDR: klaipedos04papildyta.dwg

### Veiksmų ir organizacijos priimtų sprendimų išsklotinė

2022-03-30 15:46:10 Pateiktas prašymas

2022-03-30 15:46:22 Gauta užduotis „Priimti ED“

2022-04-04 18:41:16 Prašymas ir ED priimti

### ED pateikti susipažinti

Organizacija: Klaipėdos rajono savivaldybės administracija (68)

Organizacijos grupė: Klaipėdos r. sav. - Žemės ūkio ir aplinkosaugos skyrius (69)

Gautas EDR: klaipedos04papildyta.dwg

### **ED pateikti susipažinti**

Organizacija: AB „Energijos skirstymo operatorius“ (ESO) (80)  
Organizacijos grupė: AB „Energijos skirstymo operatorius“. Elektros duomenys (81)  
Gautas EDR: klaipedos04papildyta.dwg

### **ED pateikti susipažinti**

Organizacija: AB „Energijos skirstymo operatorius“ (ESO) (80)  
Organizacijos grupė: AB „Energijos skirstymo operatorius“. Klaipėdos regionas, dujotiekio  
Gautas EDR: klaipedos04papildyta.dwg

### **ED pateikti susipažinti**

Organizacija: AB "Klaipėdos vanduo" (210)  
Organizacijos grupė: AB "Klaipėdos vanduo". Vandentiekio tinklų skyrius. Nuotekų tinklų skyrius 3  
Gautas EDR: klaipedos04papildyta.dwg

### **ED pateikti susipažinti**

Organizacija: VšĮ "Plačiąjuostis internetas" (303)  
Gautas EDR: klaipedos04papildyta.dwg

### **ED pateikti susipažinti**

Organizacija: VĮ "Lietuvos automobilių kelių direkcija" (LAKD) (365)  
Gautas EDR: klaipedos04papildyta.dwg

### **ED pateikti susipažinti**

Organizacija: Telia Lietuva, AB (86)  
Organizacijos grupė: Telia Lietuva, AB. Klaipėdos regionas, ryšių tinklo duomenys (420)  
Gautas EDR: klaipedos04papildyta.dwg



**KLAIPĖDOS RAJONO SAVIVALDYBĖS ADMINISTRACIJOS  
DIREKTORIUS**

**ĮSAKYMAS  
DĖL ŽEMĖS SKLYPO PLANO (SPRENDINIŲ BRĖŽINIO) TVIRTINIMO  
[REDAKCIJA] PRIEKULĖS MIESTE**

2013 m. balandžio 3 d. Nr. *MV-560*

Gargždai

Vadovaudamasis Lietuvos Respublikos vietos savivaldos įstatymo (1994-07-07 Nr. I-533, 2008-09-15 Nr. X-1722 redakcija) 29 straipsnio 8 dalies 2 punktu, Lietuvos Respublikos teritorijų planavimo įstatymo (1995-12-12 Nr. I-1120, 2004-01-15 Nr. IX-1962 redakcija) 21 straipsnio 3 dalimi, Lietuvos Respublikos Vyriausybės 2010 m. liepos 21 d. nutarimu Nr. 1124 „Dėl žemės sklypo plano, prilyginamo detaliojo teritorijų planavimo dokumentui, rengimo, derinimo ir tvirtinimo miestų teritorijose tvarkos aprašo patvirtinimo“ patvirtinto Žemės sklypo plano, prilyginamo detaliojo teritorijų planavimo dokumentui, rengimo, derinimo ir tvirtinimo miestų teritorijose tvarkos aprašo 40 punktu:

1. T v i r t i n u žemės sklypo planą (sprendinių brėžinį), prilyginamą detaliojo teritorijų planavimo dokumentui, planavimo tikslas – suformuoti žemės sklypą prie Klaipėdos rajono savivaldybei nuosavybės teise valdomų pastatų (gyvenamas namas – patalpos pastate – kultūros, mokslo/kultūros namai /2-1, 2-2, 2-4, 2-5, 2-6 – unikalus Nr. 5590-0000-8017), esančio [REDAKCIJA] Priekulės mieste ir (administracinis – unikalus Nr. 5593-0000-7010), esančio [REDAKCIJA] Priekulės mieste.

2. Įsakymas gali būti skundžiamas Lietuvos Respublikos administracinių bylų teisenos įstatymo nustatyta tvarka.

Direktorius



SITUACIJOS SCHEMA



ŽEMĖS SKLYPO PLANAS (SPRENDINIŲ BRĖŽINYS), PRILYGINAMAS DETALIOJO TERITORIJŲ PLANAVIMO DOKUMENTUI

M1:500

Žemės sklypo naudojimo paskirtis, naudojimo būdas ir pobūdis	Statinių aukštis (m)	Užstatymo tankumas	Duomenys apie žemės naudojimo apribojimus		Žemės sklypo duomenys	
			Spec. žemės naudojimo sąlygos	Servitutas	Adresas	Naudotojas
Žemės sklypo naudojimo paskirtis- kitos paskirties. Žemės sklypo naudojimo būdas- gyvenamosios teritorijos, visuomeninės paskirties teritorijos. Žemės sklypo naudojimo pobūdis- daugiabučių gyvenamųjų pastatų ir bendrabučių statybos teritorijos, mokslo, kultūros, sporto ir ugdymo paskirties pastatų bei statinių statybos.	pastato aukštis (14.30 m.) esamas	0.28 esamas	1-Rysių linijos apsaugos zona -žemės juosta, kurios plotis po 2 metrus nuo linijos konstrukcijų kraštinių taškų. 132 m²	kelio servitutas- (tarnaujantis daiktas) kodas 215 plotas-141 m²	Priekulės m. Klaipėdos r.sav.	Klaipėdos rajono savivaldybė
		Užstatymo intensyvumas	6-Elektros linijų apsaugos zonos-žemės juosta, kurios plotis po 1 metrą nuo linijos konstrukcijų kraštinių taškų. 70 m² 49-Vandentiekio, lietaus ir fekalinės kanalizacijos tinklų ir įrenginių apsaugos zona po 5m. nuo vamzdinių ašies. 600 m²			
Žemės sklypo naudojimo paskirtis, naudojimo būdas ir pobūdis Žemės sklypo naudojimo paskirtis- kitos paskirties. Žemės sklypo naudojimo būdas- visuomeninės paskirties teritorijos. Žemės sklypo naudojimo pobūdis- administracinės paskirties pastatų statybos.	pastato aukštis (8.10 m.) esamas	0.42 esamas	1-Rysių linijos apsaugos zona -žemės juosta, kurios plotis po 2 metrus nuo linijos konstrukcijų kraštinių taškų. 27 m²	kelio servitutas- (viešpataujantis daiktas) kodas 115 plotas-141 m²	Priekulės m. Klaipėdos r.sav.	Klaipėdos rajono savivaldybė
		Užstatymo intensyvumas	6-Elektros linijų apsaugos zonos-žemės juosta, kurios plotis po 1 metrą nuo linijos konstrukcijų kraštinių taškų. 32 m² 49-Vandentiekio, lietaus ir fekalinės kanalizacijos tinklų ir įrenginių apsaugos zona po 5m. nuo vamzdinių ašies. 167 m²			
			XIX-Nekilnojamųjų kultūros vertybių teritorija ir apsaugos zonos 998 m²			
			XIX-Nekilnojamųjų kultūros vertybių teritorija ir apsaugos zonos 330 m²			

Sklypo kampų žymėjimas	Sklypo kampų koordinatės		Formuojamo žemės sklypo plotas (m²)
	X	Y	
1	6160988.27	330983.37	998
2	6160985.19	330998.83	
3	6160975.55	330994.91	
4	6160959.99	330988.59	
5	6160956.17	330986.83	
6	6160962.09	330970.07	
7	6160962.38	330969.25	
8	6160964.78	330970.05	
9	6160969.03	330971.58	
10	6160971.94	330982.92	
11	6160971.18	330959.85	
12	6160975.10	330958.47	
13	6160969.86	330948.60	
14	6160969.08	330946.78	
15	6160990.95	330936.63	
16	6160994.00	330943.20	
17	6160995.56	330948.91	
18	6160994.97	330949.95	
19	6160993.84	330955.56	
20	6160992.85	330955.43	
21	6160979.07	330960.41	
22	6160975.29	330980.96	

Sklypo kampų žymėjimas	Sklypo kampų koordinatės		Formuojamo žemės sklypo plotas (m²)
	X	Y	
1	6160988.27	330983.37	330
22	6160975.29	330980.96	
21	6160979.07	330960.41	
20	6160992.85	330955.43	
19	6160993.84	330955.56	
23	6160993.17	330958.92	
24	6160992.05	330962.85	
25	6160989.42	330977.48	

**PATVIRTINTA**  
Klaipėdos rajono savivaldybės direktoriaus  
2013-04-03 įsakymu Nr. AV-560  
**IREGISTRUOTA**  
Teritorijų planavimo dokumentų registre Nr.  
0035530104785

KPD KLAIPĖDOS TERITORINIS PADALINYS

Kultūros paveldo departamento prie Kultūros ministerijos  
Klaipėdos teritorinio padalinio  
vyresnioji specialistė

2013-03-22

NŽT PRIE ŽŪM  
KLAIPĖDOS RAJONO SKYRIUS

Nacionalinės žemės tarnybos prie ŽŪM  
Klaipėdos rajono skyriaus  
vedėja

KLAIPĖDOS RAJONO SAVIVALDYBĖS VYRIAUSIAS ARCHITEKTAS

Architektūros ir urbanistikos skyriaus  
vedėjas

2013-03-27

KLAIPĖDOS RAJONO SAVIVALDYBĖS ADMINISTRACIJOS  
GEODEZIJOS IR GIS SKYRIUS

SUDERINTA  
Klaipėdos rajono savivaldybės  
Geodezijos ir GIS skyriaus  
Vedėjas

2013 m. ... mėn. 26 d.

SUDERINTA  
Klaipėdos rajono savivaldybės  
Geodezijos ir GIS skyriaus  
Vyresnysis specialistas

2013 m. ... mėn. 06 d.

SUTARTINIAI ŽYMĖJIMAI

**A**  
998 Formuojamo žemės sklypo numeris viršuje, apačioje žemės sklypo plotas m²

2101/4:422 Gretimų žemės sklypų ribos ir jų kadastriniai numeriai

Kelio servitutas

Formuojamas žemės sklypas

Formuojamas žemės sklypas

Įvažiavimas-išvažiavimas

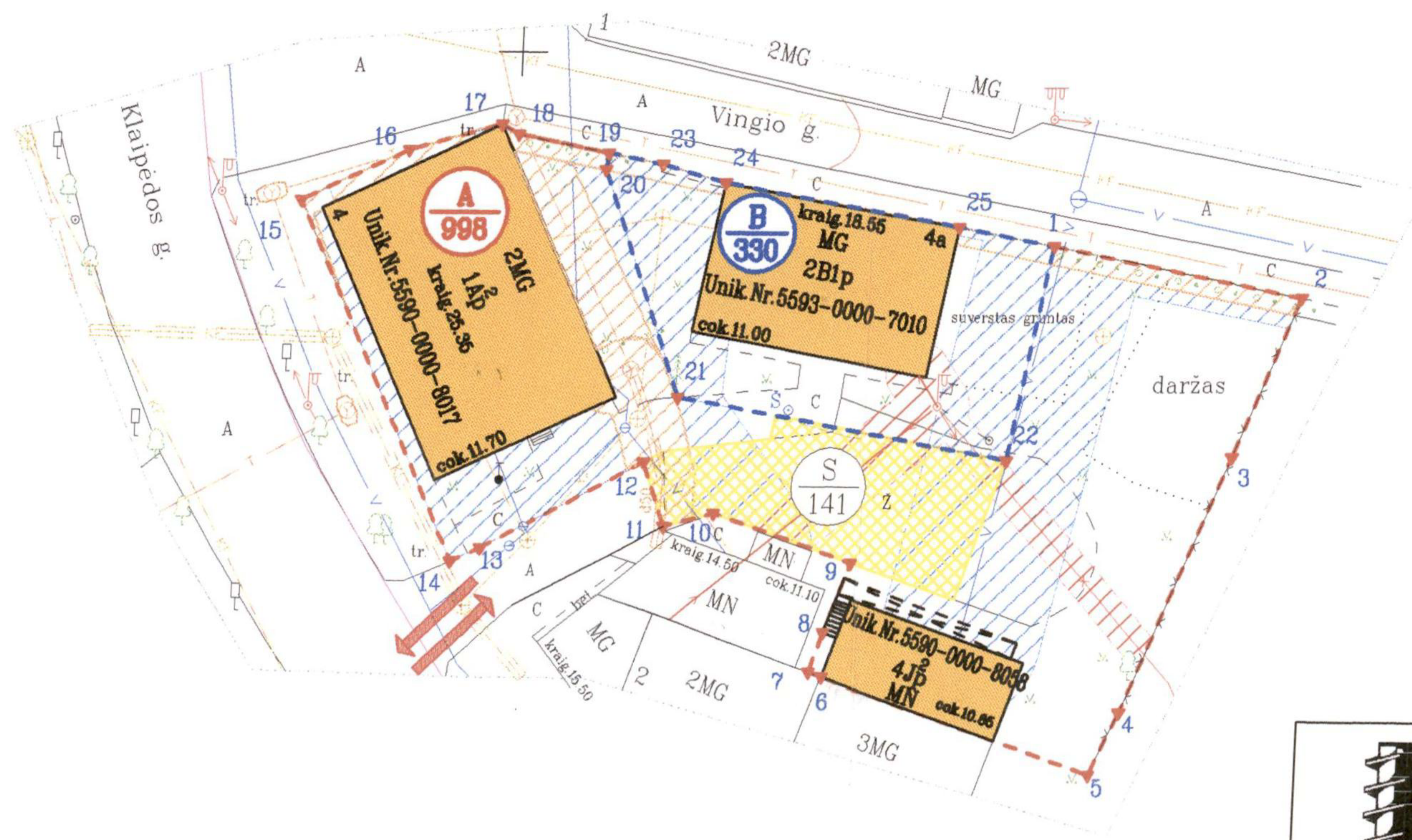
formuojamo žemės sklypo ribos kampo taškas

Esami pastatai ir statiniai

Rysių linijos apsaugos zona

Elektros linijų apsaugos zonos

Vandentiekio, lietaus ir fekalinės kanalizacijos tinklų apsaugos zona



UAB "INŽINERINIAI TYRINĖJIMAI"

KLAIPĖDOS FILIALAS

Licencija Nr.1 R-ŽP-308, išduota 2009 m. gegužės 11 d.

Pareigos	Parašas	Vardas, pavardė	Balis
Direktorius			2012-12-17
Vykdytojas			
Vykdytojas			
Komplekso Nr.			





STATYBOS PRODUKCIJOS  
SERTIFIKAVIMO CENTRAS

Valstybės įmonė Statybos produkcijos sertifikavimo centras, įmonės kodas 110068926, Linkmenų g. 28, LT-08217 Vilnius

# KVALIFIKACIJOS ATESTATAS

Nr.33820


**Paulius Petrauskas**



Suteikta teisė eiti ypatingojo statinio projekto vadovo ir ypatingojo statinio projekto vykdymo priežiūros vadovo pareigas.

Statiniai: susisiekimo komunikacijos, taip pat minėti statiniai, esantys kultūros paveldo objekto teritorijoje, jo apsaugos zonoje, kultūros paveldo vietovėje.

Direktorius



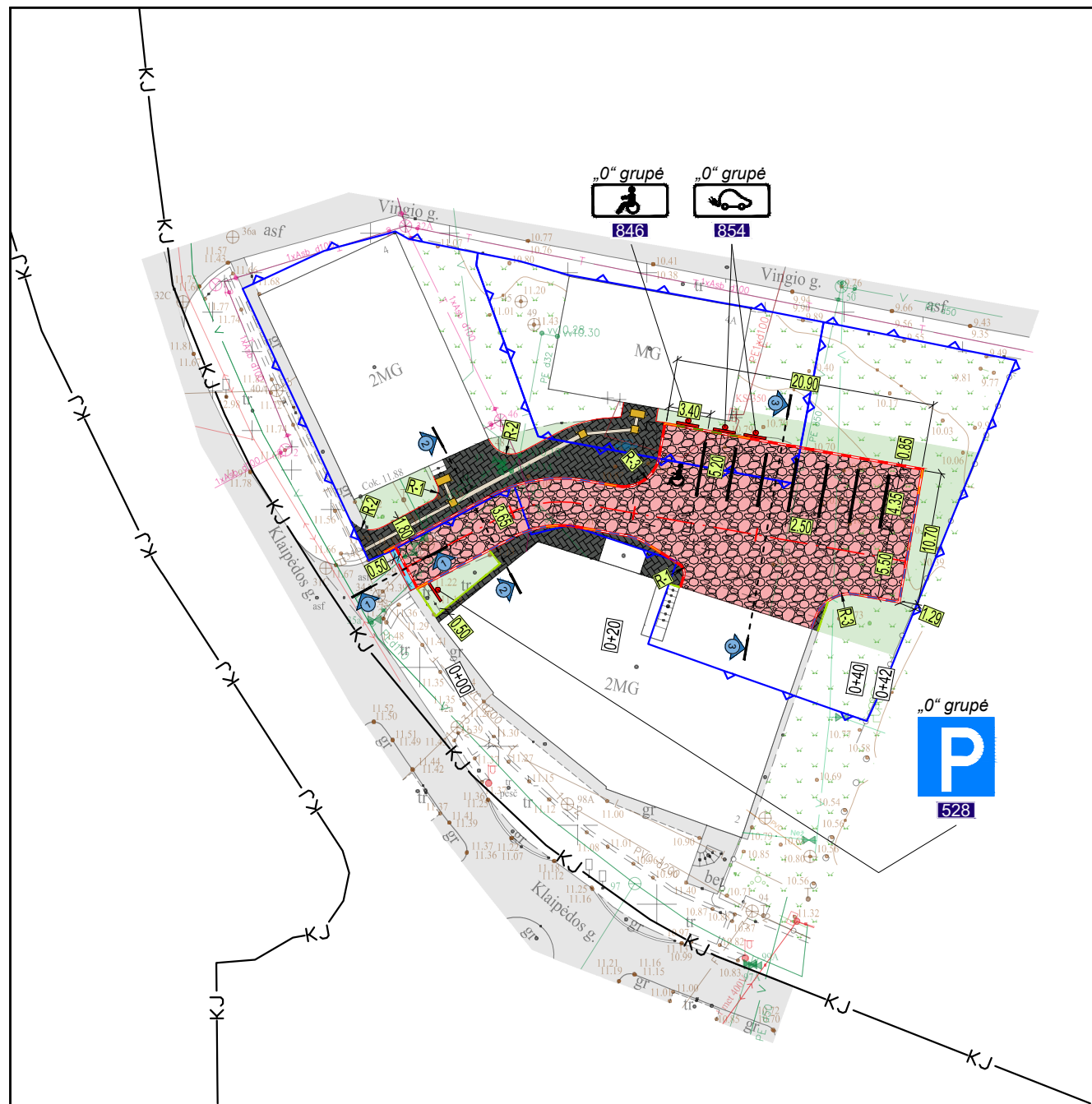
20956

Išduotas 2018 m. gegužės 30 d.

Pirmą kartą išduotas 2014 m. gruodžio 12 d.

Kvalifikacijos atestatų registras skelbiamas [www.spsc.lt](http://www.spsc.lt)

**BRĚŽINIAI**



**lauko akmenų važiuojamojoje dalyje specifikacija**

Gaminio išmatavimai iki 25 cm	skersmuo nuo 15	
Gaminio savybės	Natūralus lauko akmuo	
Klojimo būdas	-	

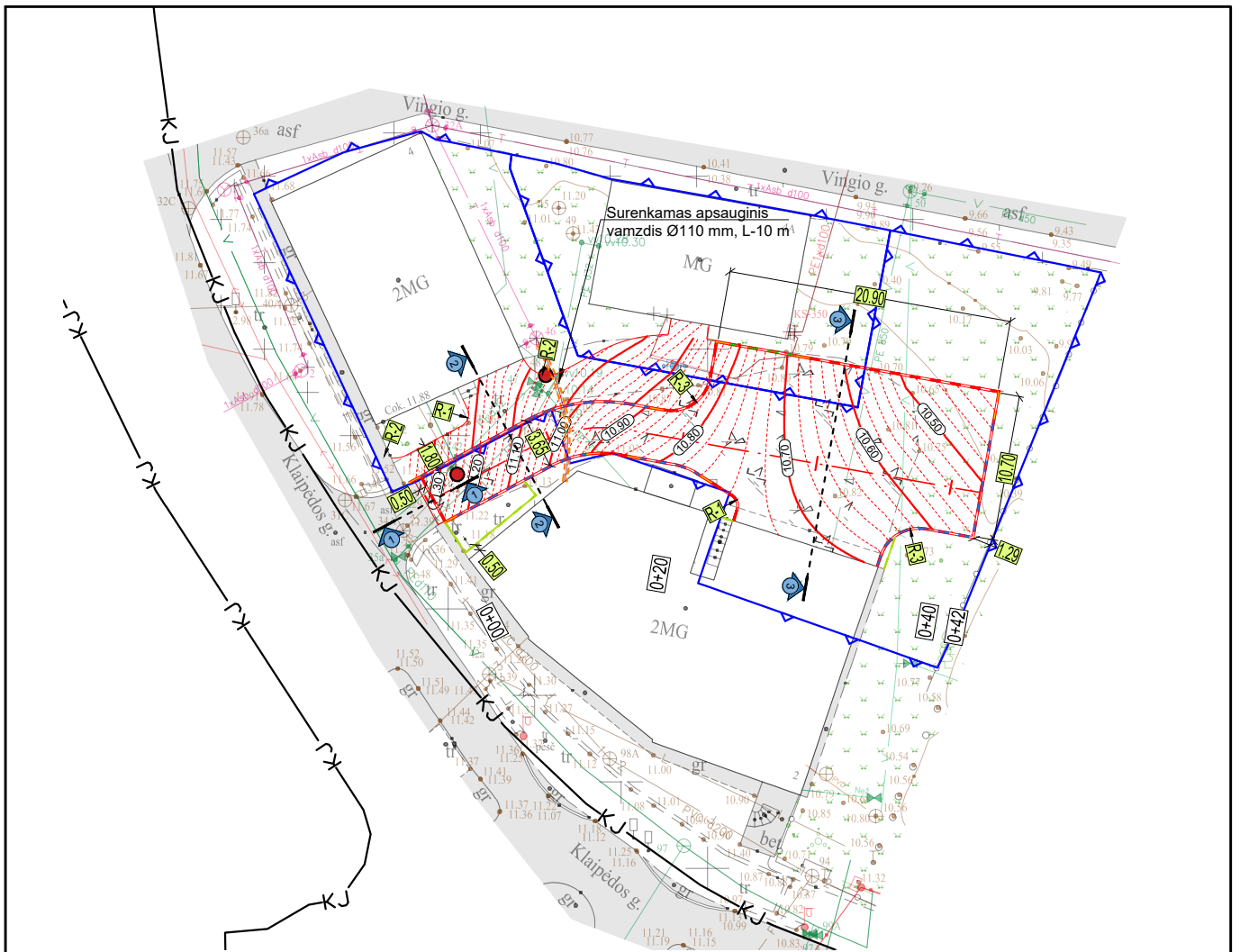
**Betono trinkelėlių šaligatvio dalyje specifikacija**

Gaminio išmatavimai	200x100x80 mm	
Gaminio savybės	Be nuožulos, tekstūra - natūralaus akmens (silver)	
Klojimo būdas		

**Sutartiniai žymėjimai:**

	Sklypo riba
	Kelio juosta
	Proj. ašis
	Proj. asfalto dangos kraštas
	Proj. gatvės bortas, h-8 cm
	Proj. gatvės bortas, h-0 cm
	Proj. kintamo aukščio gatvės bortas
	Proj. vejos bortas, h-0 cm
	Proj. asfalto danga
	Proj. veja
	Proj. lauko akmenų danga (važiuojamoji dalis)
	Proj. betoninė trinkelė
	Proj. dangos ženklėjimas ir kelio ženklai
	Proj. žmonių su regos negalia įspėjamasis paviršius
	Proj. žmonių su regos negalia vedimo paviršius

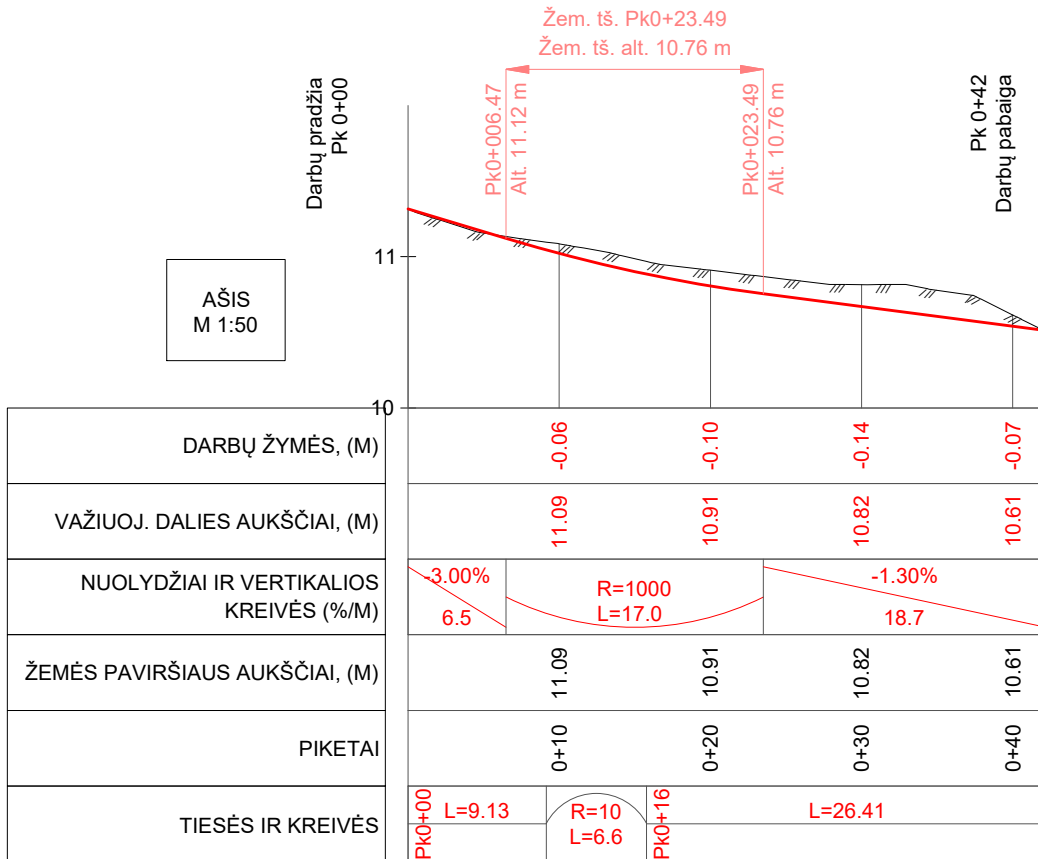
0	2022-06-13	Statybos leidimui, statybai		
LAIDA	DATA	LAIDOS STATUSAS. KEITIMO PRIEŽASTIS (JEI TAIKOMA)		
Kval. patv. dok. Nr.	 VAKARŲ INŽINERIJA Silutės pl. 2 Klaipėda, info@vakaruinzerija.lt mob. tel. 8-612-19090; 8-687-34573	Statinio projekto pavadinimas Automobilių stovėjimo aikštelės su pėsčiųjų takais (žemės sklyp. kad. Nr. 5548/0004:7) adresu Klaipėdos g. 4, Priekulės m, Priekulės sen., Klaipėdos r. sav. supaprastintas statybos projektas		
33820	SPV	Paulius Petrauskas	Dokumento pavadinimas <b>Dangų ir eismo organizavimo planas</b> M1:500	
27994	SPDV	Paulius Petrauskas		
LT	Statytojas ir (arba) Užsakovas Klaipėdos rajono savivaldybė		Dokumento žymuo VINZ-22-220-SPP-BD_S_B-02	
			LAPAS	LAPŲ
			1	1




**Sutartiniai žymėjimai:**

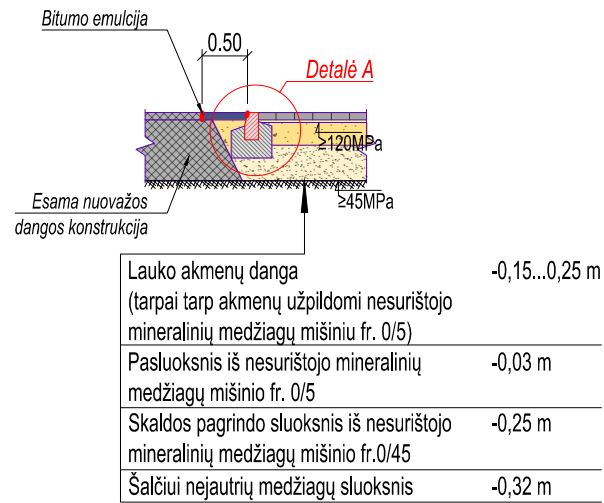
	Sklypo riba		Proj. kintamo aukščio gatvės bortas
	Kelio juosta		Proj. vejos bortas, h=0 cm
	Proj. ašis		Proj. vertikalinis (izogipsės laiptas 10 cm)
	Proj. asfalto dangos kraštas		Proj. vertikalinis (izogipsės laiptas 2 cm)
	Proj. gatvės bortas, h=8 cm		pakeliamas esamas šulinio liukas iki projektinės dangos lygio
	Proj. gatvės bortas, h=0 cm		

0	2022-06-13	Statybos leidimui, statybai			
LAIDA	DATA	LAIDOS STATUSAS. KEITIMO PRIEŽASTIS (JEI TAIKOMA)			
Kval. patv. dok. Nr.	 <b>VAKARŲ INŽINERIJA</b> <small>Šilutės pl. 2 Klaipėda, info@vakaruinzerija.lt  mob. tel. 8-612-19090; 8-687-34573</small>		<b>Statinio projekto pavadinimas</b> Automobilių stovėjimo aikštelės su pėsčiųjų takais (žemės sklyp. kad. Nr. 5548/0004:7) adresu Klaipėdos g. 4, Priekulės m, Priekulės sen., Klaipėdos r. sav. supaprastintas statybos projektas		
33820	SPV	Paulius Petrauskas	<b>Dokumento pavadinimas</b> <b>Aukščių ir suvestinis inžinerinių tinklų planas</b> M1:500	LAIDA	
27994	SPDV	Paulius Petrauskas		0	
LT	<b>Statytojas ir (arba) Užsakovas</b> Klaipėdos rajono savivaldybė		<b>Dokumento žymuo</b> VINZ-22-220-SPP-BD.S_B-03	LAPAS	LAPŲ
				1	1

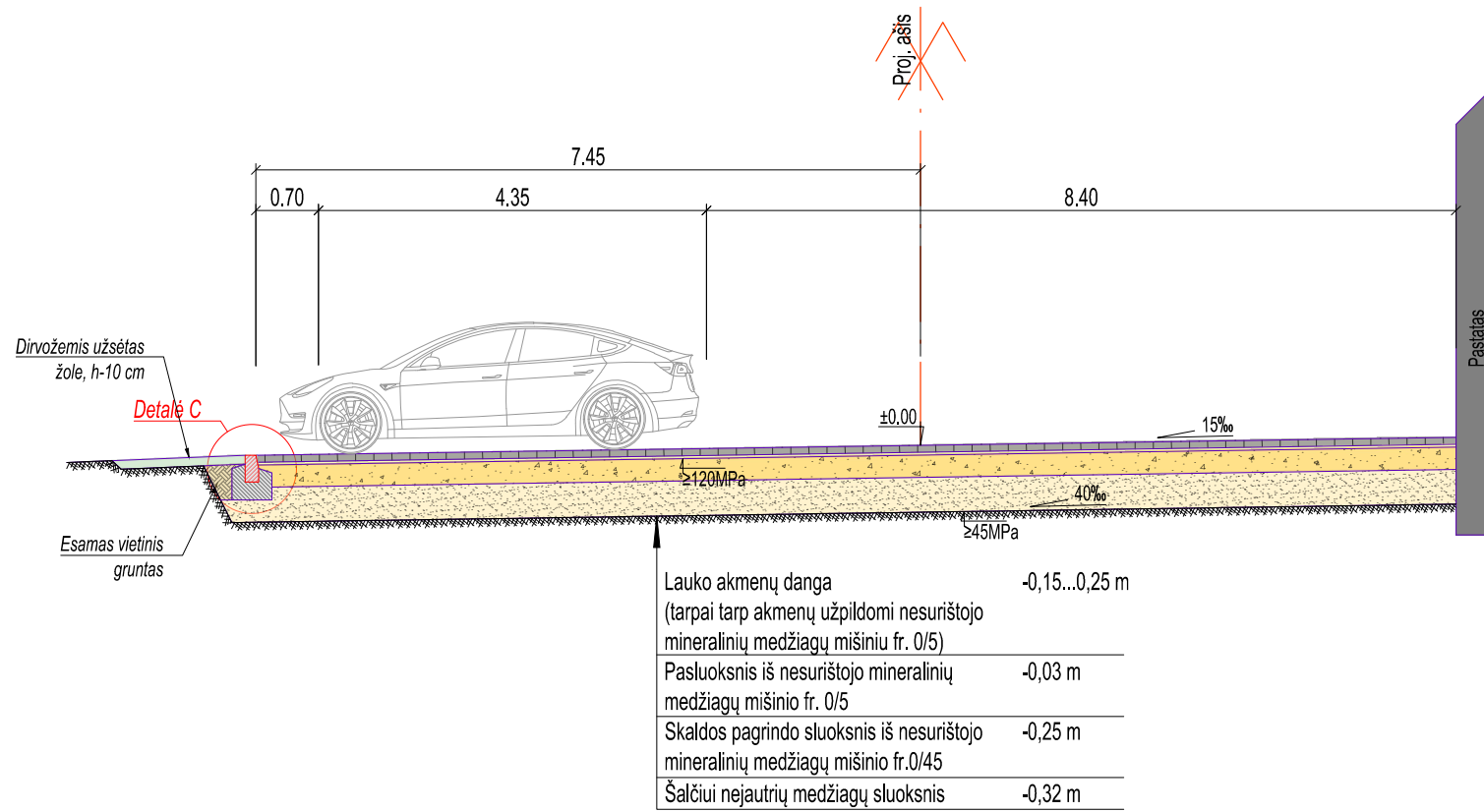


0	2022-06-13	Statybos leidimui, statybai			
LAIDA	DATA	LAIDOS STATUSAS. KEITIMO PRIEŽASTIS (JEI TAIKOMA)			
Kval. patv. dok. Nr.	 <b>VAKARŲ INŽINERIJA</b> <small>Šilutės pl. 2 Klaipėda, info@vakaruinzerija.lt mob. tel. 8-612-19090; 8-687-34573</small>		<i>Statinio projekto pavadinimas</i> Automobilių stovėjimo aikštelės su pėsčiųjų takais (žemės sklyp. kad. Nr. 5548/0004:7) adresu Klaipėdos g. 4, Priekulės m, Priekulės sen., Klaipėdos r. sav. supaprastintas statybos projektas		
33820	SPV	Paulius Petrauskas	<i>Dokumento pavadinimas</i> <b>Išilginis profilis</b> M1:500		LAIDA
27994	SPDV	Paulius Petrauskas			0
LT	<i>Statytojas ir (arba) Užsakovas</i> Klaipėdos rajono savivaldybė		<i>Dokumento žymuo</i> VINZ-22-220-SPP-BD.S_B-04		LAPAS
					LAPŲ
					1
					1

### Skersinis pjūvis 1-1

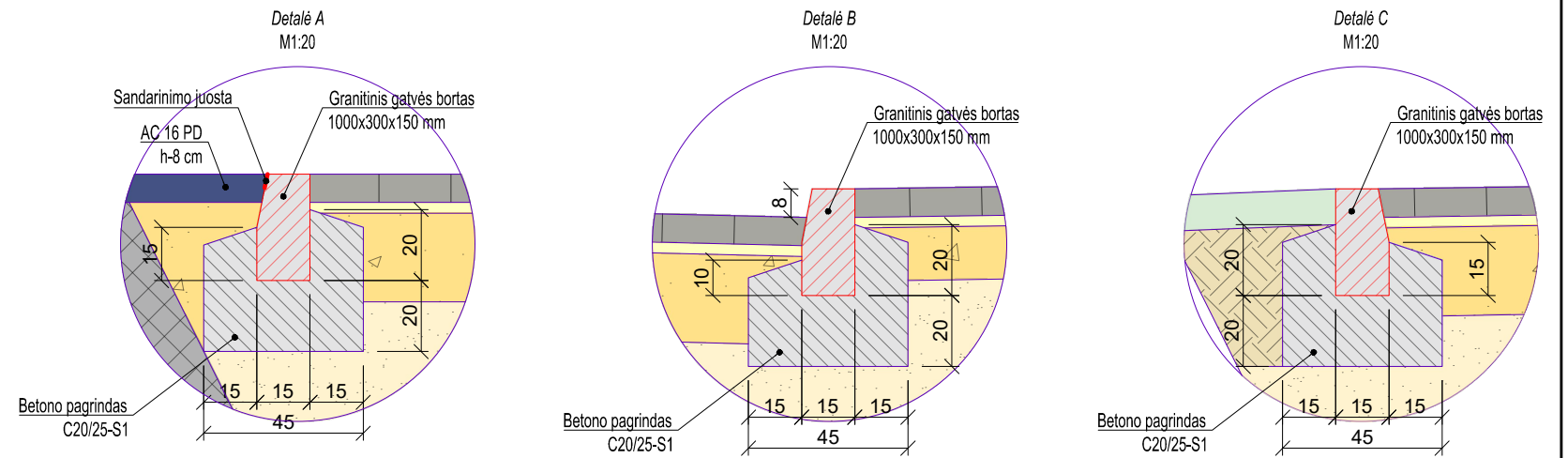
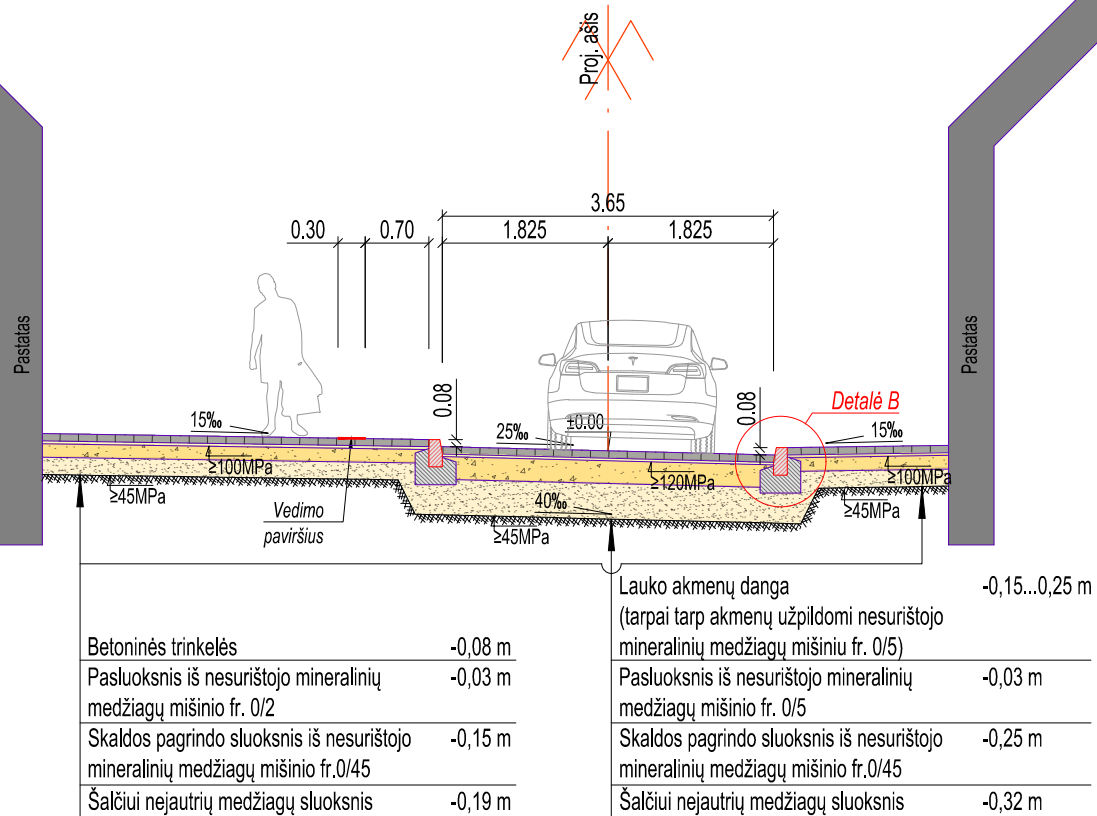


### Skersinis pjūvis 3-3



Skersinio nuolydžio išvystymo lentelė		
Piketas	Kairė pusė, %	Dešinė pusė, %
Pk0+00	2,50	-2,50
Pk0+15	2,50	-2,50
Pk0+25	0,00	0,00
Pk0+35	-1,50	1,50
Pk0+42	-1,50	1,50

### Skersinis pjūvis 2-2



0	2022-06-13	Statybos leidimui, statybai	
LAIDA	DATA	LAIDOS STATUSAS. KEITIMO PRIEŽASTIS (JEI TAIKOMA)	
Kval. patv. dok. Nr.	<b>VAKARŲ INŽINERIJA</b> Silutės pl. 2 Klaipėda, info@vakaruinzerija.lt mob. tel. 8-612-19090; 8-687-34573	Statinio projekto pavadinimas Automobilių stovėjimo aikštelės su pėsčiųjų takais (žemės sklyp. kad. Nr. 5548/0004:7) adresu Klaipėdos g. 4, Priekulės m, Priekulės sen., Klaipėdos r. sav. supaprastintas statybos projektas	
33820	SPV	Paulius Petrauskas	
27994	SPDV	Paulius Petrauskas	
LT	Statytojas ir (arba) Užsakovas Klaipėdos rajono savivaldybė	Dokumento pavadinimas <b>Skersiniai pjūviai, detalės</b> M1:100	
		Dokumento žymuo VINZ-22-220-SPP-BD.S_B-05	
		LAPAS	LAPŲ
		1	1