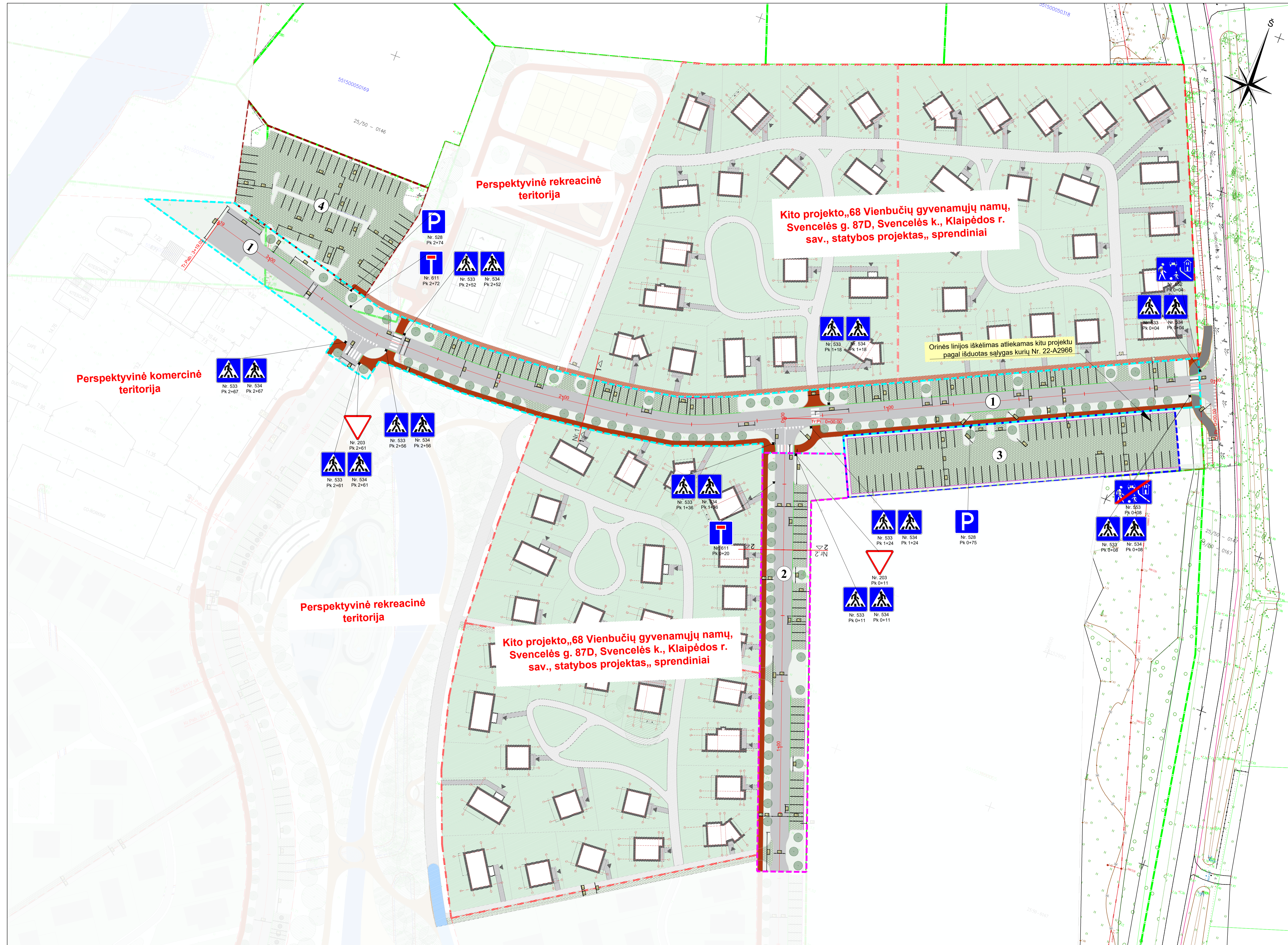


SUTARTINIAI ŽYMĖJIMAI:

	ŽEMĖS SKLYPŲ RIBOS
	PROJEKTUOJAMŲ SKLYPŲ RIBOS
	1 STATINIO RIBA
	2 STATINIO RIBA
	3 STATINIO RIBA
	4 STATINIO RIBA

STATINIŲ EKSPLIKACIJA		
OBJ. NR.	OBJ. PAVADINIMAS	STATINIO RŪŠIS
1	D KATEGORIJOS GATVĖ NR. 1	NAUJO STATINIO STATYBA
2	D KATEGORIJOS GATVĖ NR. 2	NAUJO STATINIO STATYBA
3	AUTOMOBILIŲ STOVĖJIMO AIKŠTELĖ NR. 1	NAUJO STATINIO STATYBA
4	AUTOMOBILIŲ STOVĖJIMO AIKŠTELĖ NR. 2	NAUJO STATINIO STATYBA

	2022-10	Projektiniai pasiūlymai visuomenės informavimui			
LAIDA	DATA	LAIDOS STATUSAS, KEITIMO PRIEŽASTIS (JEI TAIKOMA)			
KVAL. PATV. DOK. NR.		UAB „Transporto infrastruktūros projektai“ Savanorių pr. 187, III a. LT-50177 Kaunas, Lietuva info@projektai.lt		STATINIO PROJEKTO PAVADINIMAS Susisiekimo komunikacijų (D kategorijos gatvių) ir inžinerinių tinklų (vandentiekio, buitinių nuotekų, lietaus nuotekų, elektroninių ryšių, elektrotechnikos) naujos statybos projektas žemės sklype, kurio unikalūs Nr. 5515-0005-12, 5515-0005-215, 5515-0005-217, 5515-0005-218 Svencelės k., Priekulės sen., Klaipėdos r. sav. (I etapas).	
40443	SPV	Sandra Volosenko		STATINIO NUMERIS IR PAVADINIMAS XX - Visi statiniai	
	SPVA	Lukas Kubertavičius			
39388	SPDV	Sandra Volosenko			
				DOKUMENTO PAVADINIMAS Situacijos schema M 1:5000	LAIDA 0
LT	STATYTOJAS (UŽSAKOVAS)	UAB „Urban WIND“		DOKUMENTO ŽYMUO TIP0171-01-XX-PP-BR-01	LAPAS 1
					LAPŲ 1



SUTARTINAI ŽYMEJIMAI:

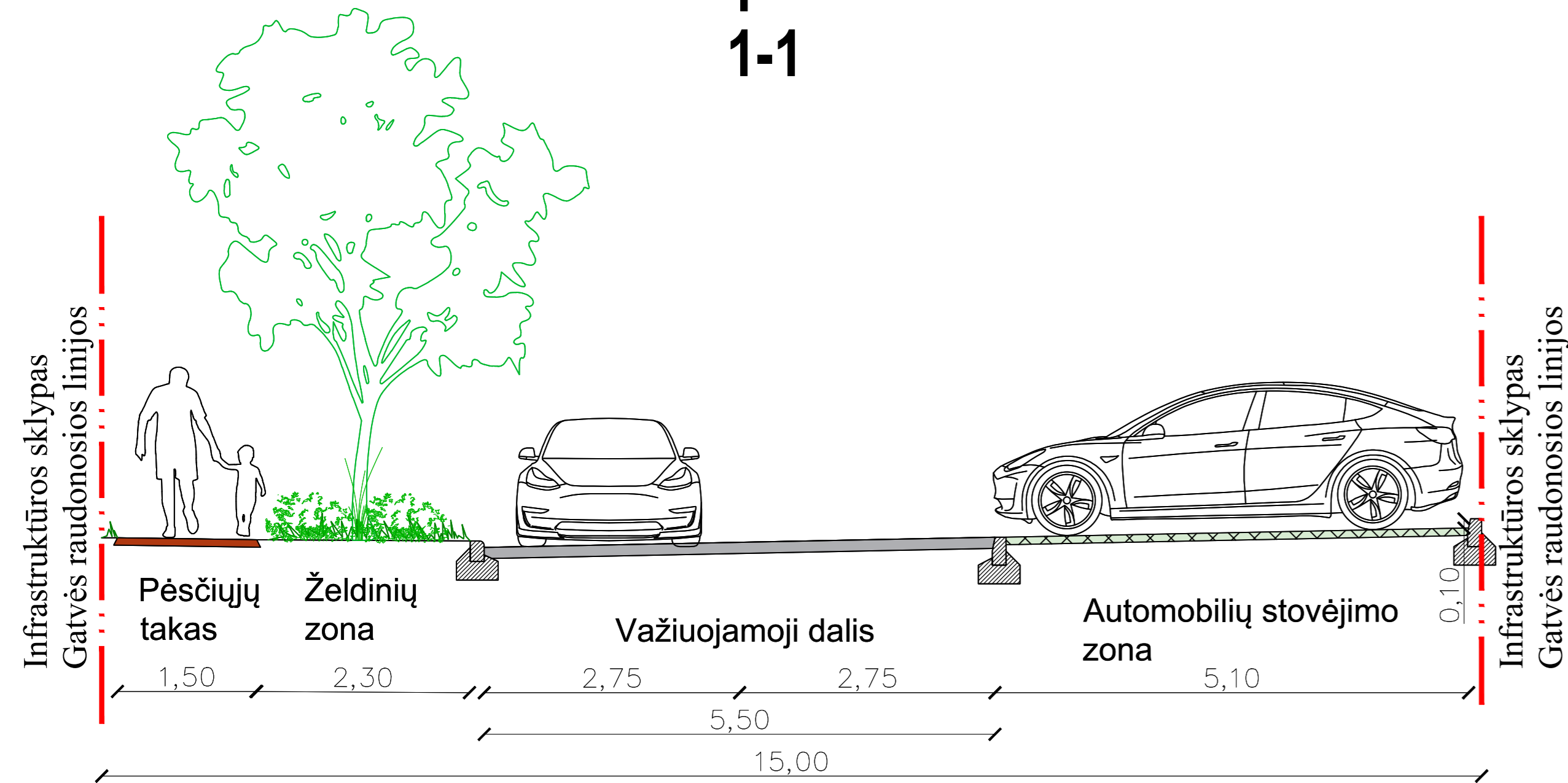
—	ŽEMĖS SKLYPŲ RIBOS
---	DETALIŲ PLANŲ PATVIRTINTOS SKLYPŲ RIBOS
---	1 STATINIO RIBA
---	2 STATINIO RIBA
---	3 STATINIO RIBA
---	4 STATINIO RIBA
---	PROJEKTUOJAMA GATVĖS AŠIS
---	KREIVĖS PRADŽIA
---	KREIVĖS PABAIGA
---	PROJEKTUOJAMAS VEJOS BORDIŪRAS
---	PROJEKTUOJAMAS GATVĖS BORDIŪRAS (AUKŠČIŲ SKIRTUMAS TARP DANGŲ 7 CM)
---	PROJEKTUOJAMAS NUŽEMINTAS BETONINIS GATVĖS BORDIŪRAS (AUKŠČIŲ SKIRTUMAS TARP DANGŲ 0 CM)
---	PROJEKTUOJAMAS BETONINIS GATVĖS BORDIŪRAS (AUKŠČIŲ SKIRTUMAS TARP DANGŲ 10 CM)
---	ASFALTO DANGOS KRASAS
---	PROJEKTUOJAMAS HORIZONTALUS ŽENKLINIMAS 12 CM STORIO LINIJA (STOVĖJIMO VIETŲ ATSKYRIMUI)
---	PROJEKTUOJAMA GATVĖS ASFALTO DANGA (KONSTRUKCIJOS KLASE DK 0.1)
---	PROJEKTUOJAMA AZŪRINIŲ TRINKELIŲ DANGA (KONSTRUKCIJOS KLASE DK 0.1)
---	PROJEKTUOJAMA PEŠČIŲŲ TAKAS IŠ RAUDONOS SPALVOS ASFALTO
---	PROJEKTUOJAMA ŽALIA VEJA
---	PEŠČIŲŲ - DVIRAČIŲ TAKO DANGA UŽ SKLYPO RIBOS
---	PŪVIŲ LINIJOS

STATINIŲ EKSPLIKACIJA

OBJ. NR.	OBJ. PAVADINIMAS	STATINIO RŪŠIS
1	D KATEGORIJOS GATVĖ NR. 1	NAUJO STATINIO STATYBA
2	D KATEGORIJOS GATVĖ NR. 2	NAUJO STATINIO STATYBA
3	AUTOMOBILIŲ STOVĖJIMO AIKŠTELĖ NR. 1	NAUJO STATINIO STATYBA
4	AUTOMOBILIŲ STOVĖJIMO AIKŠTELĖ NR. 2	NAUJO STATINIO STATYBA

2022-10	Projektiniai pasiūlymai visuomenės informavimui
LAIDA	DATA LAIDOS STATUSAS, KEITIMO PRIEŽASTIS (JEI TAIKOMA)
KVAL. PATV. DOK. NR.	tip UAB „Transporto infrastruktūros projektavimas“ Savanorių g. 107, III a. LT-01177 Kaukas, Lietuva info@tipetai.lt
	STATINIO PROJEKTO PAVADINIMAS Susisiekimo komunikacijų (D kategorijos gatvių) ir inžinerinių tinklų (vandentiekio, buitinio nuotekų, lietaus nuotekų, elektros energijos tinkle) elektrotechnikos naujos statybos projektas žemės sklype, kurio unikalus Nr. 5515-0005-12, 5515-0005-215, 5515-0005-217, 5515-0005-218 Svencelės k., Priekeulės sen., Klaipėdos r. sav. (I etapas).
40443	SPV Sandra Volosenko
	SPVA Lukas Kubertavičius
39388	SPDV Sandra Volosenko
	STATINIO NUMERIS IR PAVADINIMAS XX - Visi statiniai
	DOKUMENTO PAVADINIMAS Dangų ir elsmo organizavimo planas M 1:500
	LAPAS LAPŲ 0 0
STATYTOJAS (UŽSAKOVAS)	DOKUMENTO ŽYMUO
LT UAB „Urban WIND“	TIP0171-01-XX-PP-BR-02
	LAPAS LAPŲ 1 1

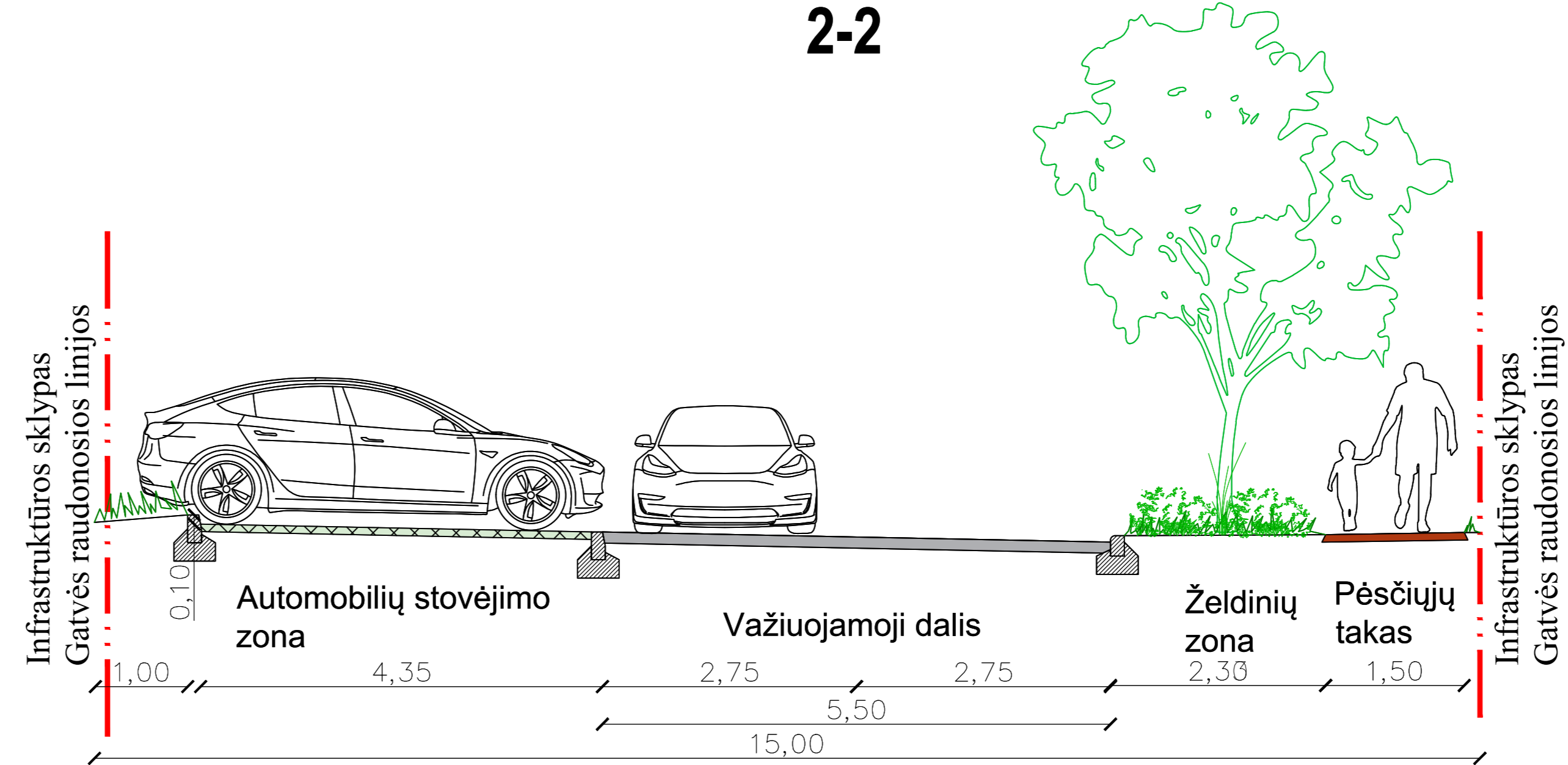
Skersinis profilis Nr. 1 1-1





Projektuojama D kategorijos gatvė 2 eismo juostų. Eismo juostos plotis 2,75 m.
Gatvėje numatytos automobilių stovėjimo vietos 4,35 - 5,10 m ilgio.
Projektuojamas pėsčiųjų takas 1,50 m pločio kuris nuo gatvės važiuojamosios dalies atskiriamas 2,30 m pločio želdinių juosta.

Gatvės važiuojamoji dalis ir parkavimo vietos įreminamos betoniais bortais ant betono pamato.
Gatvės važiuojamoji dalis projektuojama iš asfalto dangos.
Pėsčiųjų takas projektuojamas raudonos asfalto dangos.
Automobilių stovėjimo vietos įrengiamos iš aždūrinių trinkelio dangos.

Skersinis profilis Nr. 2 2-2



	2022-10	Projektiniai pasiūlymai visuomenės informavimui			
LAIŠKA	DATA	LAIDOS STATUSAS, KEITIMO PRIEŽASTIS (JEI TAIKOMA)			
KVAL. PATV. DOK. NR.	 UAB „Transporto infrastruktūros projektai“ Savanorių pr. 187, III a. LT-50177 Kaunas, Lietuva info@tipprojektai.lt	STATINIO PROJEKTO PAVADINIMAS Susisiekimo komunikacijų (D kategorijos gatvių) ir inžinerinių tinklų (vandentiekio, buitinių nuotekų, lietaus nuotekų, elektroninių ryšių, elektrotechnikos) naujos statybos projektas žemės sklype, kurio unikalus Nr. 5515-0005-12, 5515-0005-215, 5515-0005-217, 5515-0005-218 Sventcelės k., Priekulės sen., Klaipėdos r. sav. (I etapas).			
40443	SPV	Sandra Volosenko	 STATINIO NUMERIS IR PAVADINIMAS XX - Visi statiniai		
	SPVA	Lukas Kubertavičius			
39388	SPDV	Sandra Volosenko			
			DOKUMENTO PAVADINIMAS	LAIŠKA	
			Skersiniai profiliai M 1:50	0	
LT	STATYTOJAS (UŽSAKOVAS)		DOKUMENTO ŽYMUO	LAPAS	LAPŲ
	UAB „Urban WIND“		TIP0171-01-XX-PP-BR-03	1	1