



ŽEMĖS ŪKIO
DUOMENŲ
CENTRAS

VALSTYBĖS ĮMONĖS ŽEMĖS ŪKIO DUOMENŲ CENTRO
ŽEMĖS TVARKYMO IR GEODEZIJOS DEPARTAMENTO
KAUNO ŽEMĖTVARKOS IR GEODEZIJOS SKYRIUS

Įmonės k. 306205513, PVM m. k. LT100015583514

Skyriaus kontaktai: K. Donelaičio g. 33-402, LT- 44240 Kaunas, tel. +370 626 75372; el. p. kaunas@zudc.lt

ŽEMĖS SKLYPO
KADASTRINIŲ MATAVIMŲ BYLA

Kadastro vietovė Tauralaukio

Unikalus Nr.: 440062996614

Sklypo projektinis Nr.: 1

Adresas: Klaipėdos r. sav., Sendvario sen., Radailių k.

Projektų vadovė Sandra Maksvytytė

Bylą parengė Thomas Arlauskas

2024 m.

NACIONALINĖS ŽEMĖS TARNYBOS PRIE APLINKOS MINISTERIJOS
NEKILNOJAMOJO TURTO KADASTRO SKYRIUS

ŽEMĖS SKLYPO KADASTRO DUOMENŲ BYLOS
TIKRINIMO AKTAS

2024-04-16 Nr. KAM-21264-(10.10 E.)
(data)

Vilnius
(sudarymo vieta)

1. Žemės sklypo kadastro Nr., (ar projektinis Nr.) adresas ir plotas: **Nr. 5558/0001:0000, Klaipėdos r. sav., Sendvario sen., Radailių k. sklypo plotas: 145910 kv. m., bylos Nr. 2807111**
2. Žemės sklypo kadastro duomenis nustatė: **Valstybės įmonė Žemės ūkio duomenų centras; 306205513, matininkas: SANDRA MAKSVYTYTĖ, kvalifikacijos pažymėjimo Nr.: 2M-M-2878**
3. Patikrinus žemės sklypo kadastro duomenų bylą, nustatyta, kad:

	Teisingai	Neteisingai	Pažeista teisės akto nuostata	Pažeidimo aprašymas
1	2	3	4	5
3.1.	Žemės sklypo ribų atitiktis teritorijų planavimo dokumentams ar žemės valdos projektams nustatyta			
	+			
3.2.	Žemės sklypo plotas nustatytas			
	+			
3.3.	Žemės sklypo planas sudarytas			
	+			
3.4.	Žemės sklypo ribų paženklinimo – parodymo aktas užpildytas			
	+			
3.5.	Žemės sklypo kadastro duomenų forma užpildyta			
	+			
3.6.	Žemės sklypo kadastro duomenų byla parengta, sukomplektuota			
	+			

KITOS PASTABOS:

4. Žemės sklypo kadastriniai matavimai ir žemės sklypo ribų ženklėjimas vietovėje:

- ☐ tikrinamas;
☒ netikrinamas.

5. Žemės sklypo savininko (naudotojo) prašymas patvirtinti nustatytus žemės sklypo kadastro duomenis (suformuoti žemės sklypą), pakeisti nustatytus žemės sklypo kadastro duomenis arba pertvarkyti žemės sklypą (-us) ir patvirtinti pertvarkyto (-ų) žemės sklypo (-ų) kadastro duomenis Nekilnojamojo turto kadastro skyriui:

- ☐ pateiktas;
☒ nepateiktas.

Žemės sklypo kadastro duomenų bylą patikrino

vyriausioji specialistė

D.ŠIMKIENĖ

Šis Žemės sklypo kadastro duomenų bylos tikrinimo aktas, taip pat žemės sklypo kadastro duomenų bylą tikrinusio asmens atlikti kiti veiksmai (neveikimas) gali būti skundžiami Nekilnojamojo turto kadastro skyriaus vadovui Lietuvos Respublikos viešojo administravimo įstatymo nustatyta tvarka.

Registracijos

ELEKTRONINIO DOKUMENTO METADUOMENYS	
Dokumento pavadinimas (antraštė)	Nacionalinės žemės tarnybos prie ŽŪM teritorinio skyriaus žemės sklypo kadastro duomenų bylos tikrinimo aktas
Dokumento sudarytojas (-ai)	DALIA ONA ŠIMKIENĖ, Patarėjas, Nacionalinė žemės tarnyba prie Aplinkos ministerijos
Dokumento registracijos data ir numeris	2024-04-16 Nr. KAM-21264-(10.10 E.)
Dokumento lapų skaičius	1
Parašo paskirtis	Pasirašymas
Parašą sukūrusio asmens vardas, pavardė ir pareigos	DALIA ONA ŠIMKIENĖ, Patarėjas
Sertifikatas išduotas	DALIA ONA ŠIMKIENĖ, Nacionalinė žemės tarnyba prie Aplinkos ministerijos, LT
Parašo sukūrimo data ir laikas	2024.04.16 09:27:03 (GMT+03:00)
Parašo formatas	PAdES
Laiko žymeje nurodytas laikas	2024.04.16 09:27:03 (GMT+03:00)
Informacija apie sertifikavimo paslaugų teikėją	ADIC CA-A, Asmens dokumentu israsymo centras prie LR VRM, LT
Sertifikato galiojimo laikas	Nuo 2023.01.06 10:47:09 iki 2026.01.05 10:47:09
Pagrindinio dokumento priedų skaičius	-
Pagrindinio dokumento priedai	-
Pagrindinio dokumento pridedamų dokumentų skaičius	-
Pridedami dokumentai	-
Programinės įrangos, kuria naudojantis sudarytas elektroninis dokumentas, pavadinimas	GeoMatininkas, versija 3.35
Informacija apie elektroninio (-ių) parašo (-ų) tikrinimą (tikrinimo data)	Dokumento parašų tikrinime yra perspėjimų: UNTRUSTED CERTIFICATE CHAIN DALIA ONA ŠIMKIENĖ parašo tikrinime yra perspėjimas: WARNINGS OCCURED. Kodas: UNTRUSTED CERTIFICATE CHAIN.
Papildomi metaduomenys	Nuorašą suformavo 2024.04.17 07:32:51 SANDRA MAKSVYTYTĖ

Valstybės įmonė Žemės ūkio duomenų centras

(įmonės pavadinimas)

Sandra Maksvytytė, kvalifikacijos Nr. 2M-M-2878, S. Šimkaus g. 19, Klaipėda, sandra.maksvytyte@zudc.lt, tel. Nr. 8 669 47981
(matininko, atliekančio žemės sklypo kadastrinius matavimus, vardas ir pavardė, kvalifikacijos pažymėjimo Nr., individualios veiklos pažymos ar verslo liudijimo Nr., adresas, el. paštas, telefono Nr.)

ŽEMĖS SKLYPO KADASTRO DUOMENYS

2024-02-21

Nr.

-

(data)

Klaipėda

(sudarymo vieta)

Kadastro:	vietovė	Tauralaukio				blokas				sklypas			
Žemės sklypo kadastro Nr.		5	5	5	8	0	0	0	1				

Savivaldybė	Klaipėdos r.
Seniūnija	Sendvario
Gyvenamoji vietovė	Radailių k.
Gatvė, namo Nr.	

Pagrindinė žemės naudojimo paskirtis	Konservacinė
Žemės sklypo naudojimo būdas	Kultūros paveldo objektų žemės sklypai

Duomenys apie žemės naudmenų plotus ir žemės sklypo kokybę

Žemės sklypo plotas, apskaičiuotas atlikus kadastrinius matavimus, (ha)												14.5910
Žemės naudmenų eksplikacija (ha)												
Žemės ūkio naudmenos				miškas	keliai	užstatyta teritorija	vandenys	Kita žemė				Nusausinta žemė (ha)
iš viso	ariama	sodai	pievos					želdiniai	pelkės	pažeista	nenaudojama	
1.0587	1.0587	-	-	4.3161	0.2458	1.1132	-	0.7046	0.0101	-	7.1425	9.3040

Žemės ūkio naudmenų našumo balas	21.5
----------------------------------	------

Duomenys apie Nekilnojamojo turto registre įregistruotus žemės sklypo savininkui priklausančius statinius

Eil. Nr.	Statinio pavadinimas	Statinio unikalus Nr.	Statinio pažymėjimas žemės sklypo plane
1	2	3	4
-	-	-	-

Duomenys apie Nekilnojamojo turto registre įregistruotų statinių savininkus, jei jie nesutampa su žemės sklypo savininku

Eil. Nr.	Statinio pavadinimas, savininko vardas ir pavardė	Statinio unikalus Nr.	Statinio pažymėjimas žemės sklypo plane
1	2	3	4
-	-	-	-

Matininkas, nustatęs kadastro duomenis

(parašas)

SANDRA MAKSVYTYTĖ

(vardas, pavardė)



* 2 2 2 8 0 5 6 0 2 8 *

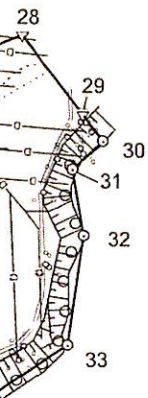
ELEKTRONINIO DOKUMENTO METADUOMENYS

Dokumento pavadinimas (antraštė)	Žemės sklypo kadastro duomenys
Dokumento sudarytojas (-ai)	SANDRA MAKSVYTYTĖ, Projektų vadovė, Valstybės įmonė Žemės ūkio duomenų centras
Dokumento registracijos data ir numeris	2024-02-21
Dokumento lapų skaičius	1
Parašo paskirtis	Pasirašymas
Parašą sukūrusio asmens vardas, pavardė ir pareigos	SANDRA MAKSVYTYTĖ, Projektų vadovė
Sertifikatas išduotas	SANDRA MAKSVYTYTĖ, LT
Parašo sukūrimo data ir laikas	2024.03.27 07:30:28 (GMT+02:00)
Parašo formatas	PAdES
Laiko žymoje nurodytas laikas	2024.03.27 07:30:28 (GMT+02:00)
Informacija apie sertifikavimo paslaugų teikėją	RCSC IssuingCA, VI Registru centras - i.k. 124110246, LT
Sertifikato galiojimo laikas	Nuo 2022.10.25 17:02:20 iki 2024.10.24 17:02:20
Parašo paskirtis	Pasirašymas
Parašą sukūrusio asmens vardas, pavardė ir pareigos	DALIA ONA ŠIMKIENĖ, Patarėjas
Sertifikatas išduotas	DALIA ONA ŠIMKIENĖ, Nacionalinė žemės tarnyba prie Aplinkos ministerijos, LT
Parašo sukūrimo data ir laikas	2024.04.16 09:25:58 (GMT+03:00)
Parašo formatas	PAdES
Laiko žymoje nurodytas laikas	2024.04.16 09:25:58 (GMT+03:00)
Informacija apie sertifikavimo paslaugų teikėją	ADIC CA-A, Asmens dokumentu išrašymo centras prie LR VRM, LT
Sertifikato galiojimo laikas	Nuo 2023.01.06 10:47:09 iki 2026.01.05 10:47:09
Pagrindinio dokumento priedų skaičius	-
Pagrindinio dokumento priedai	-
Pagrindinio dokumento pridedamų dokumentų skaičius	-
Pridedami dokumentai	-
Programinės įrangos, kuria naudojantis sudarytas elektroninis dokumentas, pavadinimas	GeoMatininkas, versija 3.35
Informacija apie elektroninio (-ių) parašo (-ų) tikrinimą (tikrinimo data)	Dokumento parašų tikrinime yra perspėjimų: UNTRUSTED_CERTIFICATE_CHAIN DALIA ONA ŠIMKIENĖ parašo tikrinime yra perspėjimas: WARNINGS_OCCURED. Kodas: UNTRUSTED_CERTIFICATE_CHAIN.
Papildomi metaduomenys	Nuorašą suformavo 2024.04.17 07:31:27 SANDRA MAKSVYTYTĖ



PLANAS M 1:5000

tas 145910 m²



Kadastro:	vietovė	Tauralaukio	blokas	sklypas
Žemės sklypo kadastro Nr.				5 5 5 8 0 0 0 1



Savivaldybė	Klaipėdos r.
Seniūnija	Sendvario
Gyvenamoji vietovė	Radailių k.
Gatvė, namo Nr.	

Gretimybė	Gretimio žemės sklypo kadastro Nr.	Pastabos
1-9		Laukžemių tvenkinys
9-17	5558/ 0002: 1667	Kad. matavimai
17-18		Upė Eketė
18-20		Proj. kelias Nr. KL1414
20-25	5558/ 0001: 364	Kad. matavimai
25-30		LVŽ
30-35-1		Laukžemių tvenkinys

Su pagal 2024 m. vasario mėn. 21 d. atliktą žemės sklypo ribų pažėnkinimą-parodymą parengtame žemės sklypo plane išbraižytais ribomis ir apskaičiuotu žemės sklypo plotu sutinku:

1. Lietuvos Respublika

2. Klaipėdos rajono savivaldybės administracijos direktorius
(vardas, pavardė) (parašas) (data) 2024-03-01

			
VALSTYBĖS ĮMONĖ ŽEMĖS ŪKIO DUOMENŲ CENTRAS			
Žemės tvarkymo ir geodezijos departamentas			
Vincio Kudirkos g. 18-1, LT-03105 Vilnius Įmonės k. 308205513, PVM m. k. LT100015583514 Tel. (8 5) 266 0620, E. įstatymas 308205513, el. p. info@zude.lt, www.zude.lt			
Pareigos	Parašas	Vardas ir pavardė	Data
Projektų vadovė		SANDRA MAKSVYTYTĖ	2024-02-21
Matininko kvalifikacijos pažymėjimo Nr.: 2M-M-2878			
GEO OBJ. KTO KCZAS-4200-6299 66 4			

tinklai yra atvaizduoti pasitelkiant Klaipėdos rajono GIS medžiaga



oniniu parašu
AS BALČIŪNAS
15:25:53
derinta

Duomenys apie žemės sklypo servitutus			
Servituto Nr.	Servituto kodas	Nekilnojamojo turto registre įrašyto ar teritorijų planavimo dokumente nustatyto servituto pavadinimas ir rūšis	Servituto plotas, m ²
-	-	-	-

ELEKTRONINIO DOKUMENTO METADUOMENYS	
Dokumento pavadinimas (antraštė)	Žemės sklypo planas
Dokumento sudarytojas (-ai)	ŠANDRA MAKSVYTYTĖ, Projektų vadovė, Valstybės įmonė Žemės ūkio duomenų centras
Dokumento registracijos data ir numeris	2024-02-21
Dokumento lapų skaičius	2
Parašo paskirtis	Pasirašymas
Parašą sukūrusio asmens vardas, pavardė ir pareigos	SANDRA MAKSVYTYTĖ, Projektų vadovė
Sertifikatas išduotas	SANDRA MAKSVYTYTĖ, LT
Parašo sukūrimo data ir laikas	2024.03.27 07:30:30 (GMT+02:00)
Parašo formatas	PAdES
Laiko žymoje nurodytas laikas	2024.03.27 07:30:30 (GMT+02:00)
Informacija apie sertifikavimo paslaugų teikėją	RCSC IssuingCA, VI Registru centras - i.k. 124110246, LT
Sertifikato galiojimo laikas	Nuo 2022.10.25 17:02:20 iki 2024.10.24 17:02:20
Parašo paskirtis	Byla patikrinta
Parašą sukūrusio asmens vardas, pavardė ir pareigos	DALIA ONA ŠIMKIENĖ, Patarėjas
Sertifikatas išduotas	DALIA ONA ŠIMKIENĖ, Nacionalinė žemės tarnyba prie Aplinkos ministerijos, LT
Parašo sukūrimo data ir laikas	2024.04.16 09:26:44 (GMT+03:00)
Parašo formatas	PAdES
Laiko žymoje nurodytas laikas	2024.04.16 09:26:44 (GMT+03:00)
Informacija apie sertifikavimo paslaugų teikėją	ADIC CA-A, Asmens dokumentu israsymo centras prie LR VRM, LT
Sertifikato galiojimo laikas	Nuo 2023.01.06 10:47:09 iki 2026.01.05 10:47:09
Parašo paskirtis	Suderinta: Valstybinės žemės patikėtinis.
Parašą sukūrusio asmens vardas, pavardė ir pareigos	ALGIRDAS BALČIŪNAS, "Skyriaus vedėjas"
Sertifikatas išduotas	ALGIRDAS BALČIŪNAS, Nacionalinė žemės tarnyba prie Aplinkos ministerijos, LT
Parašo sukūrimo data ir laikas	2024.04.16 15:25:43 (GMT+03:00)
Parašo formatas	PAdES
Laiko žymoje nurodytas laikas	2024.04.16 15:25:43 (GMT+03:00)
Informacija apie sertifikavimo paslaugų teikėją	ADIC CA-B, Asmens dokumentu israsymo centras prie LR VRM, LT
Sertifikato galiojimo laikas	Nuo 2023.01.05 13:38:33 iki 2026.01.04 13:38:33
Parašo paskirtis	Byla suderinta
Parašą sukūrusio asmens vardas, pavardė ir pareigos	ALGIRDAS BALČIŪNAS, "Skyriaus vedėjas"
Sertifikatas išduotas	ALGIRDAS BALČIŪNAS, Nacionalinė žemės tarnyba prie Aplinkos ministerijos, LT
Parašo sukūrimo data ir laikas	2024.04.16 15:25:58 (GMT+03:00)
Parašo formatas	PAdES
Laiko žymoje nurodytas laikas	2024.04.16 15:25:58 (GMT+03:00)
Informacija apie sertifikavimo paslaugų teikėją	ADIC CA-B, Asmens dokumentu israsymo centras prie LR VRM, LT
Sertifikato galiojimo laikas	Nuo 2023.01.05 13:38:33 iki 2026.01.04 13:38:33
Pagrindinio dokumento priedų skaičius	-
Pagrindinio dokumento priedai	-
Pagrindinio dokumento pridedamų dokumentų skaičius	-
Pridedami dokumentai	-
Programinės įrangos, kuria naudojantis sudarytas elektroninis dokumentas, pavadinimas	GeoMatininkas, versija 3.35



Informacija apie elektroninio (-ių) parašo (-ų) tikrinimą (tikrinimo data)	Dokumento parašų tikrinime yra perspėjimų: UNTRUSTED_CERTIFICATE_CHAIN DALIA ONA ŠIMKIENĖ parašo tikrinime yra perspėjimas: WARNINGS_OCCURED. Kodas: UNTRUSTED_CERTIFICATE_CHAIN.
Papildomi metaduomenys	Nuorašą suformavo 2024.04.17 07:38:26 SANDRA MAKSVYTYTĖ



ŽEMĖS SKLYPO RIBŲ PAŽENKLINIMO - PARODYMO AKTAS

2024-02-21 Nr. 1
(data)

Radailiai
Sudarymo vieta

1. Žemės sklypo ribos nustatytos savininkui (esamam ar būsimam) ar naudotojui arba įgaliotam asmeniui:
Lietuvos Respublika a.k. 111105555
2. Žemės sklypo ribas nustatė ir riboženkliais paženklino **SANDRA MAKSVYTYTĖ (kval. paž. nr. 2M-M-2878),**

(matininko, atlikusio žemės sklypo kadastrinius matavimus, vardas ir pavardė, kvalifikacijos pažymėjimo Nr.)

vadovaudamasis **Klaipėdos rajono savivaldybės 2023-12-11 mero potvarkiu „Dėl valstybinės žemės sklypo, esančio sendvario sen., Radailių k., formavimo ir pertvarkymo projekto tvirtinimo“ Nr MV-1064**

(žemės sklypo formavimo teritorijų planavimo dokumento tipas, šį teritorijų planavimo dokumentą patvirtinusio viešojo administravimo subjekto administracinio sprendimo tipas, Nr. ir data; kiti dokumentai, kurių pagrindu atlikti žemės sklypo kadastriniai matavimai (žemės sklypo planas, abrisas, institucijų, atsakingų už žemės sklypų formavimo valstybinėje žemėje organizavimą, patvirtinti žemės sklypų planai, kiti geodeziniai ir kartografiniai duomenys), šių dokumentų parengimo data, dokumentus patvirtinusio viešojo administravimo subjekto administracinio sprendimo tipas, Nr. ir data)

3. Žemės sklypo adresas ir plotas, įregistruotas Nekilnojamojo turto registre / nurodytas teritorijų planavimo dokumente ar žemės valdos projekte: **Klaipėdos r. sav., Sendvario sen., Radailių k., 145910 kv. m.**

4. Nustatant žemės sklypo ribas, buvo kviesti dalyvauti ir dalyvavo: žemės sklypo savininkas (esamas arba būsimas) ar naudotojas arba įgaliotas asmuo ir suinteresuotieji asmenys – gretimų sklypų savininkai arba jų įgalioti asmenys, gretimos valstybinės ar savivaldybės žemės, pagal teritorijų planavimo dokumentą ar žemės valdos projektą nesuformuotos atskiru žemės sklypu, patikėtinis (-iai), taip pat sodininkų bendrijos pirmininkas, jeigu matuojamas žemės sklypas ribojasi su sodininkų bendrijos žeme (kvietiniai asmenys):

Eil. Nr.	Ženklinamo ir su juo besiribojančių žemės sklypų kadastro Nr., jei nesuteikta – žemės sklypo Nr. iš teritorijų planavimo dokumento	Žemės sklypo savininko (esamo arba būsimo) ar naudotojo arba įgalioto asmens ir suinteresuotųjų asmenų vardas pavardė / juridinio asmens ar kitos užsienio organizacijos pavadinimas, organizacijos atstovo vardas ir pavardė	Parašas, data	Įgaliojimo data, Nr.
1	5558/0001: Proj. Nr. 1	Lietuvos Respublika Klaipėdos rajono savivaldybės administracija	Klaipėdos rajono savivaldybės administracijos Architektūros ir teritorijų planavimo skyriaus specialistas Virmantas Širutis	2024-02-21
2	5558 / 0001 : 0364	LIETUVOS RESPUBLIKA patikėtinis VALSTYBĖS ĮMONĖ VALSTYBINIŲ MIŠKŲ URĖDIJA	Vilniaus miesto savivaldybės regioninio padalinio vadovas Tomas Zaleckis	2023 12 22 77-16-349
3	-	NŽT prie AM		

5. Žemės sklypo savininko (esamojo arba būsimąjo) arba jo įgalioto asmens ir suinteresuotųjų asmenų – gretimų sklypų savininkų arba jų įgaliotų asmenų (išskyrus gretimų valstybinės žemės sklypų patikėtinius, sodininkų bendrijų pirmininkus) (kvieštinių asmenų) pastabos bei įrašai apie atsisakymą pasirašyti ir apie neatvykusius asmenis:

X Nepasirašę asmenys žemės sklypų ženklinime nedalyvavo.

6. Nustatant žemės sklypo ribas, žemės sklypo ribos paženklintos 16 riboženkliais. Iš kurių: panaudoti ankščiau įtvirtinti 3 riboženkliai; įtvirtinti nauji 9 riboženkliai; vietovėje rasti 4 nestandartiniai riboženkliai pakeisti Riboženklių standartus, patvirtintus Nacionalinės žemės tarnybos prie Žemės ūkio ministerijos direktoriaus 2013 m. gruodžio 30 d. įsakymu Nr. 1P-1.3.-424, atitinkančiais riboženkliais. Ribos parodytos nežymint riboženkliais ten, kur jos nustatytos

1-9 Pagal Laukšėnų tvėnkinių, 13-16 Pagal Eketės kranto liniją,
30-35 Pagal Laukšėnų tvėnkinių.

(išvardyti konkrečius natūralius ir dirbtinius žemės paviršiaus objektus)

7. Žemės sklypo savininkas (esamas arba būsimas) ar naudotojas arba įgaliotas asmuo įsipareigoja saugoti ir prižiūrėti riboženklus ir yra susipažinęs su Lietuvos Respublikos administracinių nusižengimų kodekso 112 straipsnio nuostatomis, t. y. nuolatinių žemėnaudos riboženklių sunaikinimas arba gadinimas užtraukia baudą nuo septyniasdešimt iki vieno šimto keturiasdešimt eurų


Lietuvos Respublika

Klaipėdos rajono savivaldybės administracijos
Architektūros ir teritorijų planavimo skyriaus
specialistas
Virmantas Širutis

2024-02-21

(žemės sklypo savininko (esamo arba būsimąjo) ar naudotojo arba įgalioto asmens vardas ir pavardė, parašas)

Matininkas


(parašas)

SANDRA MAKSVYTYTĖ

(vardas, pavardė)



**KULTŪROS PAVELDO DEPARTAMENTAS
PRIE KULTŪROS MINISTERIJOS
KLAIPĖDOS TERITORINIS SKYRIUS**

Valstybės įmonei Žemės ūkio duomenų centras

2024-03 Nr.
Į 2024-02-23 Nr. 1S-3895

**DĖL ŽEMĖS SKLYPO KLAIPĖDOS R. SAV., SENDVARIO SEN., RADAILIŲ K.,
KADASTRINIŲ MATAVIMŲ PLANO**

Kultūros paveldo departamento prie Kultūros ministerijos (toliau KPD) Klaipėdos teritorinis skyrius, vadovaudamasis Nekilnojamojo kultūros paveldo apsaugos įstatymo (toliau - NKPAĮ) 5 str. 10 d., pagal kompetenciją išnagrinėjo pateiktą prašymą suderinti žemės sklypo, esančio Klaipėdos r. sav., Sendvario sen., Radailių k., suformuoto Klaipėdos rajono savivaldybės mero potvarkiu „Dėl valstybinės žemės sklypo, esančio Sendvario sen., Radailių k., formavimo ir pertvarkymo projekto tvirtinimo" Nr. MV-1064., kadastrinių matavimų planą ir nustatė:

Remiantis Kultūros vertybių registro duomenimis, kurie pagal Nekilnojamojo kultūros paveldo apsaugos įstatymo 8 str. 12 d. nuostatas viešai prieinami tinklalapyje <https://kvr.kpd.lt/>, minimas žemės sklypas patenka į valstybės saugomos registruotos kultūros vertybės Eketės, Kalotės piliakalnis su gyvenvieta (unikalus kodas Kultūros vertybių registre 23771) teritoriją. Šiam sklypui yra taikomos specialiosios žemės naudojimo sąlygos 119 - Kultūros paveldo objektų ir vietovių teritorijos, jų apsaugos zonos (V skyrius, pirmasis skirsnis).

Turi būti užtikrinamas kultūros vertybės prieinamumas pagal NKPAĮ 25 str. nuostatas.

Šis atsakymas teisės aktų nustatyta tvarka Jūsų pasirinkimu gali būti skundžiamas Kultūros paveldo departamentui prie Kultūros ministerijos (Šnipiškių g. 3, LT-09309, Vilnius) arba Lietuvos administracinių ginčų komisijai (H. Manto g. 37, LT-92236 Klaipėda) arba Klaipėdos apygardos administraciniam teismui (Galinio Pylimo g. 9, LT-91230 Klaipėda) per vieną mėnesį nuo jo gavimo dienos.

Vedėjas

Almantas Mureika

Ingrida Gečienė, +370 673 54034, el. p. ingrida.gecienne@kpd.lt

DETALŪS METADUOMENYS

Dokumento sudarytojas (-ai)	Kultūros paveldo departamentas prie Kultūros ministerijos 188692688, Šnipiškių g. 3, LT-09309 Vilnius
Dokumento pavadinimas (antraštė)	DĖL ŽEMĖS SKLYPO KLAIPĖDOS R. SAV., SENDVARIO SEN., RADAILIŲ K., KADASTRINIŲ MATAVIMŲ PLANO
Dokumento registracijos data ir numeris	2024-03-08 Nr. (12.44-KI E)2KI-242
Dokumento gavimo data ir dokumento gavimo registracijos numeris	–
Dokumento specifikacijos identifikavimo žymuo	ADOC-V1.0
Parašo paskirtis	Pasirašymas
Parašą sukūrusio asmens vardas, pavardė ir pareigos	Almantas Mureika, Vedėjas, Klaipėdos teritorinis skyrius
Sertifikatas išduotas	ALMANTAS MUREIKA, Kultūros paveldo departamentas prie Kultūros ministerijos LT
Parašo sukūrimo data ir laikas	2024-03-08 14:36:22 (GMT+02:00)
Parašo formatas	XAdES-T
Laiko žymoje nurodytas laikas	2024-03-08 14:36:32 (GMT+02:00)
Informacija apie sertifikavimo paslaugų teikėją	ADIC CA-B, Asmens dokumentu israsymo centras prie LR VRM LT
Sertifikato galiojimo laikas	2023-06-15 11:22:34 – 2026-06-14 11:22:34
Informacija apie būdus, naudotus metaduomenų vientisumui užtikrinti	"Registravimas" paskirties metaduomenų vientisumas užtikrintas naudojant "RCSC IssuingCA, VI Registru centras - i.k. 124110246 LT" išduotą sertifikatą "DBSIS, Informatikos ir ryšių departamentas prie Lietuvos Respublikos vidaus reikalų ministerijos, į.k.188774822 LT", sertifikatas galioja nuo 2022-05- 19 16:48:06 iki 2025-05-18 16:48:06
Pagrindinio dokumento priedų skaičius	–
Pagrindinio dokumento pridedamų dokumentų skaičius	–
Priedamo dokumento sudarytojas (-ai)	–
Priedamo dokumento pavadinimas (antraštė)	–
Priedamo dokumento registracijos data ir numeris	–
Programinės įrangos, kuria naudojantis sudarytas elektroninis dokumentas, pavadinimas	DBSIS, versija 3.5.75.8.1
Informacija apie elektroninio dokumento ir elektroninio (-ių) parašo (-ų) tikrinimą (tikrinimo data)	Atitinka specifikacijos keliamus reikalavimus. Visi dokumente esantys elektroniniai parašai galioja (2024-03-08 15:25:59)
Paieškos nuoroda	–
Papildomi metaduomenys	Nuorašą suformavo 2024-03-08 15:25:59 DBSIS