



**KLAIPĖDOS RAJONO SAVIVALDYBĖS
MERAS**

POTVARKIS

**DĖL ŽEMĖS SKLYPO (KAD. NR. 5528/0001:646) KALOTĖS K., KRETINGALĖS SEN.,
KLAIPĖDOS R. SAV. DETALIOJO PLANO RENGIMO**

2024 m. d. Nr.

Gargždai

Vadovaudamasis Lietuvos Respublikos teritorijų planavimo įstatymo 24 straipsnio 5 dalimi ir atsižvelgdamas į planavimo iniciatoriaus prašymą:

1. P r a d e d u rengti žemės sklypo (kad. Nr. 5528/0001:646) Kalotės k., Kretingalės sen., Klaipėdos r. sav. (schema pridedama) detalų planą (planavimo tikslai – esamą sklypą padalinti į atskirus sklypus, pakeisti žemės naudojimo paskirtį ir naudojimo būdą iš žemės ūkio į kitos paskirties žemę, vienbučių ir dvibučių gyvenamųjų pastatų teritorijos (G1), nustatyti teritorijos tvarkymo ir naudojimo režimo reikalavimus. Esant poreikiui išskirti sklypą ar jo dalį infrastruktūrai įrengti).

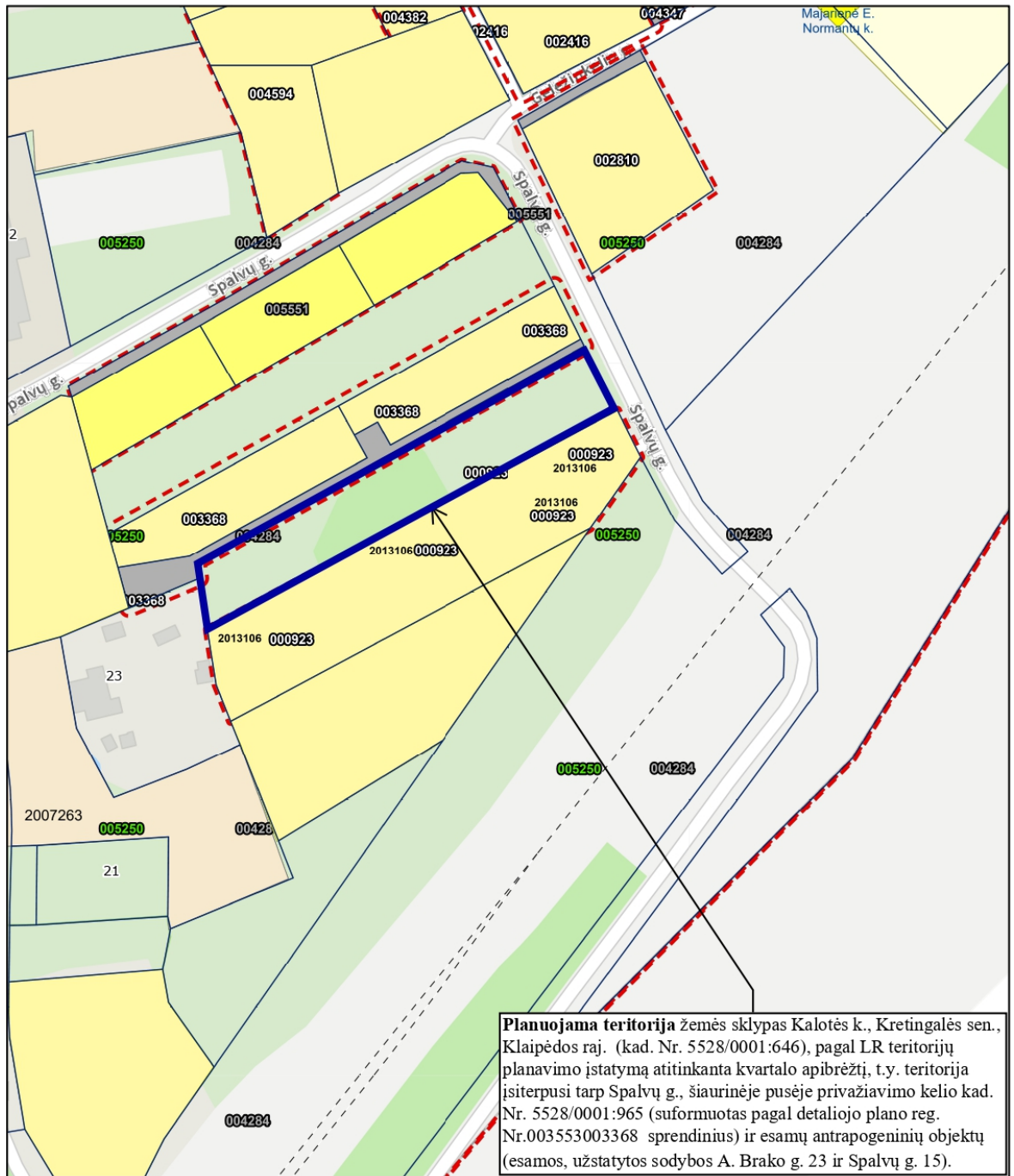
2. Pavedu Architektūros ir teritorijų planavimo skyriui Teritorijų planavimo proceso inicijavimo sutarties projekte nustatyti, kad teritorijų planavimo dokumento rengėją savo nuožiūra pasirenka ir teritorijų planavimo dokumento rengimą finansuoja planavimo iniciatorius.

Šis potvarkis per vieną mėnesį nuo jo įteikimo ar pranešimo suinteresuotai šaliai apie viešojo administravimo subjekto veiksmus (atsisakymą atlikti veiksmus) dienos gali būti skundžiamas Lietuvos administracinių ginčų komisijos Klaipėdos apygardos skyriui (J. Janonio g. 24, 92251 Klaipėda) arba Regionų administracinio teismo Klaipėdos rūmams (Galinio Pylimo g. 9, 91230 Klaipėda) Lietuvos Respublikos administracinių bylų teisenos įstatymo nustatyta tvarka.

Savivaldybės meras

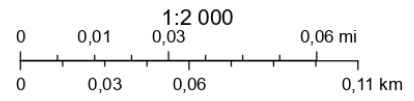
Bronius Markauskas

Planuojamos teritorijos schema



11/26/2024, 12:52:52 PM

- | | | |
|--|---|--|
| <ul style="list-style-type: none"> Sklypu_r_2024_10 Gyvenamosios Sklypų formavimo pertvarkymo projektai Kaimo plėtros žem. projektai iki 2005 Ūkininkų sodybvietės Ūkininkų ūkių žemė | <ul style="list-style-type: none"> Detalieji planai Gyvenamoji teritorija TP Dokumento Sklypai 404 402 G; G1; G11 G; G1; G11 | <ul style="list-style-type: none"> I; I1; I2 I; I1; I2 I; I1; I2 |
|--|---|--|




Planuojamos teritorijos schema



11/26/2024, 1:07:35 PM

Sklypu_r_2024_10



DETALŪS METADUOMENYS

Dokumento sudarytojas (-ai)	Klaipėdos rajono savivaldybė
Dokumento pavadinimas (antraštė)	Dėl žemės sklypo (kad. Nr. 5528/0001:646) Kalotės k., Kretingalės sen., Klaipėdos r. sav. detaliojo plano rengimo
Dokumento registracijos data ir numeris	2024-12-31 Nr. MV-1532
Dokumento gavimo data ir dokumento gavimo registracijos numeris	-
Dokumento specifikacijos identifikavimo žymuo	ADOC-V1.0
Parašo paskirtis	Pasirašymas
Parašą sukūrusio asmens vardas, pavardė ir pareigos	Bronius Markauskas Meras
Parašo sukūrimo data ir laikas	2024-12-31 11:52
Parašo formatas	Trumpalaikio galiojimo (XAdES-T)
Laiko žymoje nurodytas laikas	2024-12-31 11:52
Informacija apie sertifikavimo paslaugų teikėją	RCSC IssuingCA
Sertifikato galiojimo laikas	2024-01-03 08:21 - 2026-01-02 08:21
Parašo paskirtis	Registravimas
Parašą sukūrusio asmens vardas, pavardė ir pareigos	Vita Petravičienė Specialistas
Parašo sukūrimo data ir laikas	2024-12-31 12:47
Parašo formatas	Trumpalaikio galiojimo (XAdES-T)
Laiko žymoje nurodytas laikas	2024-12-31 12:47
Informacija apie sertifikavimo paslaugų teikėją	RCSC IssuingCA
Sertifikato galiojimo laikas	2023-01-11 17:21 - 2025-01-10 17:21
Informacija apie būdus, naudotus metaduomenų vientisumui užtikrinti	-
Pagrindinio dokumento priedų skaičius	0
Pagrindinio dokumento pridedamų dokumentų skaičius	0
Programinės įrangos, kuria naudojantis sudarytas elektroninis dokumentas, pavadinimas	Elpako v.20241217.3
Informacija apie elektroninio dokumento ir elektroninio (-ių) parašo (-ų) tikrinimą (tikrinimo data)	Tikrinant dokumentą nenustatyta jokių klaidų (2024-12-31)
Elektroninio dokumento nuorašo atspausdinimo data ir ją atspausdinęs darbuotojas	2024-12-31 nuorašą suformavo Karolis Litvinas
Paieškos nuoroda	-
Papildomi metaduomenys	-