

KLAIPĖDOS RAJONO
SAVIVALDYBĖS ADMINISTRACIJA




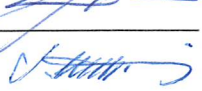







KLAIPĖDOS RAJONO
SAVIVALDYBĖS
TERITORIJOS
BENDRASIS PLANAS

SPRENDINIAI



Planavimo organizatorius	Klaipėdos rajono savivaldybės administracijos direktorius
Bendrojo plano rengėjas	UAB „URBANISTIKA“
Teritorijų planavimo dokumento pavadinimas	Klaipėdos rajono savivaldybės teritorijos bendrojo plano koregavimas
Projekto Nr.	U-1368
Teritorijų planavimo rūšis	Kompleksinis teritorijų planavimo dokumentas Savivaldybės bendrasis planas
Rengimo etapas	Sprendiniai
Tomas	II tomas
Metai	2020 m.

Įmonė	Pareigos	Vardas, pavardė	Atestato Nr.	Parašas
UAB „URBANISTIKA“	Direktorė	Andželika Kažienė		
	PV	Saulius Motieka	A 609	
	PDV Urbanistinė struktūra	Lina Panavaitė	A 2185	
	PDV Kraštovaizdis ir jo apsauga	Dalia Bagdonaitė		
	PDV Kultūros paveldas	Margarita Ramanauskienė	A 702, 3345	
	Architektė Kultūros paveldas	Monika Balsytė		
	PDV Susisiekimo sistema	Vidualdas Valeika	3534	
	Inžinierė Susisiekimo sistema	Aistė Skridailienė		
PDV Inžinerinė infrastruktūra	Jurga Tamkienė	TPV 0060		



AIŠKINAMASIS RAŠTAS

TURINYS

1	ĮVADAS	7
1.1	Bendrieji duomenys	7
1.2	Plano tikslai.....	7
1.3	Plano uždaviniai.....	8
1.4	Planavimo sąlygos	9
1.5	Strateginio pasekmių aplinkai vertinimo procedūros.....	10
2	GYVENAMŪJŲ VIETOVĪŲ IR SOCIALINĖS INFRASTRUKTŪROS TINKLO FORMAVIMAS.....	11
2.1	Urbanistinio karkaso ir integracijos ašių konkretizavimas.....	11
2.1.1	Atraminis gyvenamųjų vietovių tinklas	12
2.1.2	Urbanistinės integracijos ašys.....	12
2.2	Gyvenamųjų vietovių vystymas	13
2.2.1	Gyvenamųjų vietovių vystymo kryptys	13
2.2.2	Gyvenamųjų vietovių teritorinė plėtra	14
2.2.3	Gyvenamųjų vietovių žemės naudojimas - funkcinis zonavimas.....	15
2.2.4	Urbanistinės plėtros ypatumai.....	16
2.3	Švietimo, mokslo, asmens sveikatos priežiūros, socialinės ir kultūrinės infrastruktūros vystymas....	17
2.3.1	Švietimas	17
2.3.2	Kultūra ir sportas	17
2.3.3	Sveikatos apsauga	18
2.3.4	Socialinė rūpyba	19
2.4	Sprendinių įgyvendinimo prioritetai.....	19
3	KRAŠTOVAIZDŽIO EKOLOGINĖS APSAUGOS UŽTIKRINIMAS.....	20
3.1	Gamtinio kraštovaizdžio apsauga.....	20
3.1.1	Gamtinio karkaso formavimas.....	20
3.1.2	Gamtinio kraštovaizdžio įvairovės apsauga.....	25
3.2	Biologinės įvairovės apsauga.....	28
3.2.1	Ekologinio tinklo formavimas.....	28
3.2.2	Biologinės įvairovės apsauga.....	30
3.3	Sprendinių įgyvendinimo prioritetai	32
3.3.1	Gamtinio kraštovaizdžio apsaugai.....	32
3.3.2	Biologinės įvairovės apsaugai	32
4	REKREACINIŲ TERITORIJŲ VYSTYMAS IR KULTŪROS PAVELDAS	33
4.1	Rekreacijos ir turizmo vystymo galimybės	33
4.1.1	Bendrosios nuostatos	33
4.1.2	Rekreacijos ir turizmo vystymo galimybių vertinimas	33
4.2	Rekreacinių teritorijų sistema	34
4.2.1	Bendrosios nuostatos	34
4.2.2	Rekreacinių teritorijų sistemos struktūra.....	35
4.3	Rekreacijos ir turizmo infrastruktūros vystymas.....	36

4.3.1	Bendrosios nuostatos	36
4.3.2	Rekreacinės infrastruktūros vystymas	36
4.4	Nekilnojamojo kultūros paveldo teritorijų naudojimas ir apsauga	38
4.4.1	Bendrosios nuostatos	38
4.4.2	Nekilnojamųjų kultūros paveldo vertybių teritorinė sklaida kraštovaizdyje	39
4.4.3	Kultūros paveldo rūšių teritoriniai prioritetai ir tvarkymo kryptys	41
4.4.4	Nekilnojamojo kultūros paveldo tvarkyba, tvarkomieji statybos darbai ir objektų naudojimas ..	41
4.5	Sprendinių įgyvendinimo prioritetai.....	44
5	TECHNINĖS INFRASTRUKTŪROS VYSTYMAS	46
5.1	Susisiekimo infrastruktūra	46
5.1.1	Automobilių kelių tinklas.....	46
5.1.2	Viešasis transportas.....	49
5.1.3	Susisiekimas dviračiais, pėsčiomis	51
5.1.4	Automobilizacijos lygis	52
5.1.5	Vandens transportas.....	52
5.1.6	Oro transportas	53
5.1.7	Geležinkelių transportas.....	53
5.1.8	Logistikos centrai.....	54
5.2	Energetikos infrastruktūra	54
5.2.1	Elektros energijos tiekimas.....	54
5.2.2	Gamtinių dujų tiekimas.....	55
5.2.3	Šilumos ūkio vystymas	58
5.3	Naftotiekiai ir produktotiekiai	58
5.4	Ekoinžinerinė infrastruktūra	58
5.4.1	Vandentieka ir vandenvala	58
5.4.2	Atliekų tvarkymas	60
5.5	Ryšių infrastruktūra	61
5.6	Sprendinių įgyvendinimo prioritetai.....	61
5.6.1	Susisiekimo infrastruktūra	62
5.6.2	Energetikos infrastruktūra	62
5.6.3	Ekoinžinerinė infrastruktūra	62
6	TERITORIJŲ NAUDOJIMO, TVARKYMO IR APSAUGOS REGLAMENTAVIMAS	63
6.1	Teritorijų reglamentavimo metodinės nuostatos	63
6.2	Pagrindiniai tekstiniai reglamentai	64
6.3	Urbanizuotos ir numatomos urbanizuoti teritorijos	69
6.4	Konservacinės paskirties teritorijos	71
6.5	Žemės ūkio paskirties teritorijos	71
6.5.1	Žemės ūkio paskirties teritorijų naudojimas	71
6.5.2	Žemės ūkio teritorijų naudojimo reguliavimas	73
6.6	Miškų ūkio paskirties teritorijos	74

6.6.1	Rajono savivaldybės miškų potencialo teritoriniai ypatumai	74
6.6.2	Miškų teritorijų naudojimas	75
6.7	Vandens ūkio paskirties teritorijos	76
6.8	Kitos paskirties teritorijos	76
6.9	Pramonės, verslo ir kasybos pramonės teritorijos.....	78
6.9.1	Pramonės ir verslo teritorijos.....	78
6.9.2	Kasybos pramonės teritorijos.....	78
6.10	Sprendinių įgyvendinimo prioritetai.....	80
6.10.1	Žemės ūkio teritorijų tvarkymo prioritetai.....	80
6.10.2	Miškų ūkio teritorijų tvarkymo prioritetai	80
6.10.3	Vandens ūkio teritorijų tvarkymo prioritetai.....	81
6.10.4	Pramonės ir kasybos teritorijų tvarkymo prioritetai	81
7	TERITORIJŲ REZERVAVIMAS VISUOMENĖS POREIKIAMS	82
7.1	Teritorijų rezervavimas susisiekimo sistemos plėtrai	82
7.2	Teritorijų rezervavimas inžinerinei infrastruktūrai	82
7.3	Teritorijų rezervavimas krašto apsaugos reikmėms	82
8	SPRENDINIŲ ĮGYVENDINIMUI RENGTINI PROJEKTAI	83

PRIEDAI

- 1 priedas. Nekilnojamųjų kultūros paveldo objektų, sugrupuotų pagal sandarą, Klaipėdos rajone sąrašas.
- 2 priedas. Reglamentavimo palyginimas įvertinus teritorijų planavimo teisinės bazės pokyčius. Kitos paskirties teritorijos.
- 3 priedas. Žemės naudojimo būdų palyginimas teritorijų planavimo dokumentuose.

GRAFINĖ DALIS

1. U-1368-1. Sprendiniai. Žemės naudojimo ir apsaugos reglamentų brėžinys M 1:50000;
2. U-1368-2. Sprendiniai. Gyvenamųjų vietovių tinklo brėžinys M 1:50000;
3. U-1368-3. Sprendiniai. Gamtinio kraštovaizdžio, biologinės įvairovės, gamtos ir kultūros paveldo brėžinys M 1:50000;
4. U-1368-4. Sprendiniai. Rekreacijos, turizmo, gamtos ir kultūros paveldo plėtojimo brėžinys M 1:50000;
5. U-1368-5. Sprendiniai. Susisiekimo sistemos ir inžinerinės infrastruktūros brėžinys M 1:50000.

1 ĮVADAS

1.1 Bendrieji duomenys

Rengiamo teritorijų planavimo dokumento pavadinimas:

Klaipėdos rajono savivaldybės teritorijos bendrojo plano koregavimas

Teritorijų planavimo dokumento rūšis:

Savivaldybės bendrasis planas

Teritorijų planavimo lygmuo:

Savivaldybės

Planuojama teritorija:

Klaipėdos rajono savivaldybės teritorija. Teritorijos plotas - 1336 kv.km

Planavimo organizatorius:

Klaipėdos rajono savivaldybės administracijos direktorius, Klaipėdos g. 2, LT-96130 Gargždai, tel. (8 46) 47 20 25, faks. (8 46) 47 20 05, el. paštas savivaldybe@klaipedos-r.lt

Teritorijų planavimo dokumento rengėjas:

UAB „URBANISTIKA“

Planavimo pagrindas:

- Klaipėdos rajono savivaldybės tarybos 2017-03-30 d. sprendimas Nr. T11-97 „Dėl Klaipėdos rajono savivaldybės teritorijos bendrojo plano sprendinių, patvirtintų Klaipėdos rajono savivaldybės tarybos 2011-02-24 d. sprendimu Nr. T11-111 „Dėl Klaipėdos rajono savivaldybės teritorijos bendrojo plano patvirtinimo“ koregavimo;
- Klaipėdos rajono savivaldybės administracijos direktoriaus 2017-02-14 d. įsakymas Nr. AV-316 „Dėl pritarimo Klaipėdos rajono savivaldybės bendrojo sprendinių įgyvendinimo stebėsenos (2008-2016 m.) ataskaitai“;
- Klaipėdos rajono savivaldybės teritorijos bendrojo plano sprendinių koregavimo planavimo darbų programa, patvirtinta Klaipėdos rajono savivaldybės administracijos direktoriaus (2018-04-04 paslaugų viešojo pirkimo – pardavimo sutarties Nr. AS-435 priedas Nr.1).

1.2 Plano tikslai

1. Vadovaujantis Klaipėdos rajono savivaldybės teritorijos bendrojo plano sprendinių stebėsenos ataskaitos (2008-2016 m.) išvadomis ir pasikeitusiu teritorijų planavimo teisiniu reguliavimu, parengti Klaipėdos rajono savivaldybės teritorijos bendrojo plano koregavimą;
2. Klaipėdos rajono savivaldybės teritorijos bendrojo plano koregavimą rengti ir sprendinius detalizuoti, įvertinant kraštovaizdžio tvarkymo kryptis ir gamtinio karkaso apsaugos bei tvarkymo priemonės, vadovaujantis LR Nacionaliniu kraštovaizdžio tvarkymo planu ir Klaipėdos rajono savivaldybės teritorijos kraštovaizdžio tvarkymo specialiuoju planu;
3. Sudaryti sąlygas darniai savivaldybės teritorijos raidai, nuosekliai erdvinės ir funkcinės integracijos politikai įgyvendinti, kompleksiskai spręsti socialinius, ekonominius, ekologinius uždavinius;
4. Užtikrinti kraštovaizdžio teritorinės - erdvinės struktūros optimalumą, teritoriškai stiprinant ir palaikant ekologinę pusiausvyrą.
5. Reglamentuojant perspektyvių gyvenamųjų vietovių įtakos arealų zonas, išsaugoti nepažeistas kraštovaizdžio savitumui svarbias teritorijas, antropogeninius ir gamtinius elementus;
6. Ištaisyti technines klaidas bendrojo plano brėžiniuose ir tekstinėje dalyje, panaikinti sprendinių spragas, išspręsti galiojančių sprendinių kolizijas;
7. Panaikinti bendrojo plano sprendinių prieštaravimus įstatymų ir kitų teisės aktų reikalavimams.
8. Keičiami suplanuotos teritorijos privalomieji reikalavimai kitais, neprieštaraujančiais planavimo tikslams ir uždaviniams, nustatytiems galiojančiam bendrajam planui.

1.3 Plano uždaviniai

1. Tikslinti racionalaus žemės gelmių išteklių, žemės ūkio naudmenų, miškų ir kitų gamtos išteklių išsaugojimo ir naudojimo, gamtinio karkaso ir ekologiškai pagrįstos žemės naudojimo teritorinės struktūros formavimo, gamtos ir nekilnojamo kultūros paveldo, kraštovaizdžio ir biologinės įvairovės išsaugojimo priemonės;
2. Pateikti kraštovaizdžio formavimo, apsaugos, naudojimo, tvarkymo ir planavimo principines nuostatas;
3. Įvertinus pakoreguotus ir naujai integruotus kraštovaizdžio ir gamtinio karkaso sprendinius, peržiūrėti ir koreguoti kitus bendrojo plano sprendinius, kuriems turi įtakos kraštovaizdžio ir gamtinio karkaso sprendiniai;
4. Patikslinti bendrajame plane numatytų urbanizuotų ir urbanizuojamų teritorijų vystymo poreikius, peržiūrėti teritorijų funkcinį zonavimą pagal planuojamą veiklą;
5. Nustatyti kraštovaizdžio tvarkymo zonas pagal teritorijos vystymo prioritetus, urbanistinio ir gamtinio karkaso plėtojimo interesus, detalizuoti Savivaldybei svarbių objektų išdėstymą, rezervuoti teritorijas visuomenės poreikiams;
6. Integruoti Klaipėdos rajono kraštovaizdžio tvarkymo specialiojo plano sprendinius, tikslinant gamtinio karkaso, kraštovaizdžio tvarkymo, saugomų gamtos ir kultūros paveldo objektų naudojimo reglamentus.
7. Peržiūrėti valstybinių miškų schemą nagrinėjamoje teritorijoje ir, nustačius tikslingumą, suplanuoti naudmenų pavertimą į atskiruosius želdynus;
8. Patikslinti inžinerinės infrastruktūros bei susisiekimo komunikacijų, socialinės, kultūrinės infrastruktūros, rekreacinės, pramonės, komercinės, gyvenamosios ar kitokios paskirties teritorijų naudojimo ir tvarkymo sprendinius, atsižvelgiant į planuojamus kraštovaizdžio ir gamtinio karkaso sprendinius bei šių dienų aktualijas;
9. Ištaisyti technines klaidas, panaikinti sprendinių spragas, spręsti galiojančių sprendinių kolizijas;
10. Integruoti galiojančių miestų ir miestelių bendrųjų planų ir specialiųjų planų sprendinius;
11. Nagrinėti Klaipėdos miesto priemiestinės zonos plėtros problemas, suformuojant gyvenamųjų kvartalų kompleksinės, inžinerinės, susisiekimo, socialinės infrastruktūros plėtros ir, esant poreikiui, pavienių sklypų ir detaliaisiais planais suplanuotų kvartalų perplanavimo nuostatas.
12. Nagrinėti sodų masyvų integraciją priemiesčių plėtros kontekste, nustatyti aiškius šių teritorijų plėtros prioritetus, kurių įgyvendinimui bus skiriami viešieji finansai. Nagrinėti naujų sodininkų bendrijų steigimo poreikį ir galimybes.
13. Bendrojo plano sprendiniuose nustatyti bendruosius galimus plėtros ir statybos parametrus, išskiriant prioritetinės plėtros teritorijas.
14. Apibrėžti numatomų urbanizuoti teritorijų plotus, aiškiai nustatyti prioritетines plėtros teritorijas, numatyti jų planavimo ir plėtros tvarką, socialinės ir inžinerinės, susisiekimo infrastruktūros plėtros prioritetus.
15. Diferencijuoti urbanistinės plėtros parametrus pagal plėtros pobūdį miestai, miesteliai, kaimai, dispersinė plėtra (jeigu tokia yra), Klaipėdos priemiesčio zona. Pateikti pavienės dispersijos plėtros parametrus, žemės paskirties keitimo įvairiose funkcinėse zonose nuostatas, statybos galimybes pavieniuose sklypuose.
16. Rezervuoti teritorijas vietinės reikšmės gatvėms, keliams ir komunikacijų koridoriams numatomose urbanizuoti teritorijose.
17. Pateikti bendrąsias nuostatas dėl kraštovaizdžio reprezentacijos – bendrųjų ir lokalių panoraminių vaizdų apsaugos, kultūros paveldo elementų, atpažįstamų kraštovaizdyje eksponavimo, vaizdingų kelio ruožo savybių apsaugos ir kt.
18. Suformuoti bendras nuostatas dėl viešųjų erdvių ir atskirų želdynų apsaugos ir plėtros, jų sąsajos su gamtinio karkaso elementais.

Klaipėdos rajono teritorijos bendrojo plano koregavimas atliktas pagal Klaipėdos rajono teritorijos bendrojo plano, T00065561 (003551003200), 2011-02-24 (toliau – BP-2011) aiškinamojo rašto ir grafines medžiagos struktūrą, fizinę apimtį ir sudėtį, įvertinant Klaipėdos rajono savivaldybės teritorijos kraštovaizdžio tvarkymo specialiojo plano, T000076315 (toliau – SP-2015) nuostatas ir 2014 metais pasikeitusią TPD rengimo teisinę bazę, o taip pat ir pašalinant BP-2011 ir SP-2015 sprendiniuose atsiradusius prieštaravimus, technines ir korektūros klaidas.

Reglamentavimo palyginimas įvertinus teritorijų planavimo teisinės bazės pokyčius teritorijų planavimo dokumentuose tarp: Klaipėdos rajono savivaldybės teritorijos bendrojo plano 2011; Klaipėdos rajono savivaldybės teritorijos kraštovaizdžio tvarkymo specialiojo plano 2015 ir Klaipėdos rajono savivaldybės teritorijos bendrojo plano sprendinių yra pateiktas 2 priede.

Koregavimui priskiriami prieštaravimai, techninės ir korektūros klaidos:

1. Siekiant paprastesnio BP koregavimo sprendinių suvokimo ir lengvesnio naudojimosi, parengtas apibendrinantis esminių sprendinių tekstinių reglamentų sąrašas, kuris pavadintas „**PAGRINDINIAI TEKSTINIAI REGLAMENTAI**“ ir įtrauktas į pagrindinio brėžinio (Žemės naudojimo ir apsaugos reglamentų brėžinys) sudėtį. Tai neskaitoma, kaip BP sprendinių keitimas.
2. **Kolizija**, kai nesutampa BP-2011 ir SP nurodytos teritorijų ir kraštovaizdžio tvarkymo zonų ribos;
3. **Bendrajame plane panaikinami sprendinių prieštaravimai įstatymų ir kitų teisės aktų reikalavimams**, kai BP-2011 sprendiniai: teritorijų žymėjimas ir jų reglamentavimas nebeatitinka naujų teisės aktų reikalavimų.
4. **Patikslinimas**, kai per 10 metų pasikeitė faktinis teritorijų arba jų dalių stovis ir būvis. Pav., užsistatė pastatai beveik visa buvusi ž.ū. teritorija arba užaugo miškas, kur jo nebuvo;
5. **Techninė klaida**, kai po BP-2011 sprendinių patvirtinimo yra oficialiai pakitę teritorijų ribos (saugomų teritorijų, žemės gelmių išteklių ir miškų kadastro, gyvenamųjų teritorijų, susisiekimo ir inžinerinės infrastruktūros), yra atsiradę nauji objektai arba pakitęs jų statusas;
6. **Bendrajame plane panaikinamos sprendinių spragos**, kai yra urbanistinės logikos arba neapsižiūrėjimo klaidos - BP-2011 ir SP-2015 sprendiniuose yra pateikti bei patvirtinti nelogiški teritorijų vystymo sprendimai, kai, pav., teritorijose su gerai išvystyta inžinerine infrastruktūra BP-2011 ir SP-2015 netyčia buvo numatytas žemės ūkis;
7. **Kolizija**, kai BP-2011 ir SP-2015 sprendiniuose yra pateikti bei patvirtinti nelogiški teritorijų vystymo sprendimai, kai, pav. ūkininkų sodybvieta BP-2011 reglamente negalimos, o pagal Kraštovaizdžio SP-2015, statyba galima.
8. **Kolizija** arba patikslinimas, kai SP-2015 sprendiniuose nelogiškai ir formaliai susmulkintos kraštovaizdžio tvarkymo zonos. BP korektūros sprendinių kompetencijos ribose jos apjungtos į stambesnius masyvus su platesniu funkcinio panaudojimo spektru. SP-2015 sprendiniai integruojami į atskiras koreguojamo BP dalis: „Pagrindinis brėžinys“ ir „Gamtinio kraštovaizdžio, biologinės įvairovės, gamtos ir kultūros paveldo brėžinys“, kuriame jie lieka egzistuoti kaip smulkesni kraštovaizdiniai elementai. Tokiu būdu, BP korektūros sprendiniai yra labiau apibendrinti, lengviau skaitomi ir reglamentuojami. Esminiai galiojančio BP, kraštovaizdžio SP ir rengiamo BP koregavimo reglamentavimo palyginimai pateikti 2 priede.
9. **Koregavimas**, kai yra pakitę Klaipėdos rajono savivaldybės teritorijos administracinės ribos.
10. **Koregavimas**, kai po BP-2011 sprendinių patvirtinimo yra oficialiai pakitę buvę prognozuojami socialiniai, ekonominiai bei statistiniai rodikliai.

1.4 Planavimo sąlygos

1. 2017-05-15 Lietuvos geologijos tarnybos prie aplinkos ministerijos raštas (4)-1.7-2013
2. 2017-05-08 LITGRID AB sąlygos Nr. REG30391
3. 2017-05-08 Kultūros paveldo departamento prie kultūros ministerijos sąlygos Nr. REG30502
4. 2017-05-08 Klaipėdos apskrities priešgaisrinės gelbėjimo tarnybos sąlygos Nr. REG30535
5. 2017-05-09 Pajūrio regioninio parko direkcijos sąlygos Nr. REG30624
6. 2017-05-15 Klaipėdos rajono savivaldybės administracijos sąlygos Nr. REG30673
7. 2017-05-11 Nemuno deltos regioninio parko direkcijos sąlygos Nr. REG30955
8. 2017-05-11 Civilinės aviacijos administracijos sąlygos Nr. REG31019
9. 2017-05-12 Kuršių nerijos nacionalinio parko direkcijos sąlygos Nr. REG31091
10. 2017-05-12 Telia Lietuva AB sąlygos Nr. REG31097
11. 2017-05-12 Valstybinės įmonės „KLAIPĖDOS REGIONO KELIAI“ sąlygos Nr. REG31140
12. 2017-05-15 Nacionalinės žemės tarnybos prie Žemės ūkio ministerijos sąlygos Nr. REG31147
13. 2017-05-15 Lietuvos Respublikos aplinkos ministerijos sąlygos Nr. REG31203

14. 2017-05-15 Nacionalinio visuomenės sveikatos centro prie Sveikatos apsaugos ministerijos sąlygos Nr. REG31205
15. 2017-05-15 Akcinės bendrovės „KLAIPĖDOS ENERGIJA“ sąlygos Nr. REG31212
16. 2017-05-15 AB „Amber Grid“ sąlygos Nr. REG31244
17. 2017-05-12 Valstybinės miškų tarnybos sąlygos Nr. R2-882
18. 2017-05-03 Lietuvos automobilių kelių direkcijos prie Susiekimo ministerijos sąlygos Nr. REG30009
19. 2017-05-16 Lietuvos kariuomenės sąlygos Nr. REG31337
20. 2017-05-16 Aplinkos apsaugos agentūros sąlygos Nr. REG31388
21. 2017-05-15 Akcinės bendrovės „KLAIPĖDOS VANDUO“ sąlygos Nr. REG31378
22. 2019-06-26 Akcinės bendrovės „Lietuvos geležinkeliai“ sąlygos Nr. REG109472

Pastaba. Aiškinamajame rašte sutinkami sutrumpinimai:

BP – bendrasis planas;

SP – specialusis planas;

DP – detalusis planas;

TPD – teritorijų planavimo dokumentas;

SPAV – strateginis poveikio aplinkai vertinimas;

PAV – poveikio aplinkai vertinimas.

1.5 Strateginio pasekmių aplinkai vertinimo procedūros

Vadovaujantis Klaipėdos rajono savivaldybės teritorijos bendrojo plano sprendinių koregavimo planavimo darbų programa, patvirtinta Klaipėdos rajono savivaldybės administracijos direktoriaus (2018-04-04 paslaugų viešojo pirkimo–pardavimo sutarties Nr. AS-435 priedas Nr.1, BP koncepcija nerengiama ir Strateginis pasekmių aplinkai vertinimas (SPAV) neatliekamas.

2019-04-01 Klaipėdos rajono savivaldybės administracijos direktorius raštu Nr. (5.1.51E) A5-1704 patvirtino nuostatą, kad įvertinant LR aplinkos ministro 2014-01-02 įsakymo Nr. D1-8 „Dėl kompleksinio teritorijų planavimo dokumentų rengimo taisyklių patvirtinimo“ 141.3 p. nuostatas, pritaria, kad Klaipėdos rajono savivaldybės teritorijos BP sprendinių koregavimo metu nebūtų rengiama koncepcija.

2019-11-18 Klaipėdos rajono savivaldybės administracijos direktorius įsakymu Nr. AV-2347 „Dėl Klaipėdos rajono savivaldybės teritorijos bendrojo plano sprendinių koregavimo strateginio pasekmių aplinkai vertinimo“, kad vadovaujantis LR Vyriausybės 2004-08-18 nutarimo Nr. 967 (2014-12-23 nutarimo Nr. 1467 redakcija) „Dėl Planų ir programų strateginio pasekmių aplinkai vertinimo tvarkos aprašo patvirtinimo“ 8.1 punktu nusprendė, kad Klaipėdos rajono savivaldybės teritorijos bendrojo plano sprendinių koregavimo metu nebus rengiamas atrankos dokumentas ir atliekamas strateginio pasekmių aplinkai vertinimas.

2 GYVENAMŪJŲ VIETŪVIŲ IR SOCIALINĖS INFRASTRUKTŪROS TINKLO FORMAVIMAS

Gyvenamosios vietovės visais laikais buvo gamybos ir paslaugų gyventojams koncentracijos židiniai, ekonomikos varomoji jėga, gyvenimo kokybės užtikrinimo veiksnys. Priklausomai nuo gamtinių sąlygų, konkrečios teritorijos potencialo, susiklosto gyvenamųjų vietovių hierarchinis tinklas, kurio optimalumą charakterizuoja:

- tolygus gyvenamųjų vietovių išsidėstymas,
- išvystyti hierarchiniai ryšiai tarp skirtingo rango gyvenamųjų vietovių,
- optimalus gyvenamųjų vietovių teritorijų balansas.

Optimaliai formuojant gyvenamųjų vietovių sistemą BP-2011 buvo siekiama šių tikslų, kurie išlieka aktualūs rengiant Bendrojo plano sprendinių koregavimą:

- racionalus ir tikslingas gyventojų koncentracijos subalansavimas, stiprinant silpnąsias gyvenamųjų vietovių tinklo grandis,
- užtikrinti urbanistinių jungčių funkcionavimą, sudarant palankias sąlygas ryšiams tarp skirtingo rango gyvenamųjų vietovių ir gretimų rajonų urbanistine sistema,
- efektyviai panaudoti gyvenamųjų vietovių potencialą, atsižvelgiant į gamtines sąlygas ir ūkio plėtros galimybes (turizmo vietovės, centrai, kaimo turizmas),
- intensyvinti gyvenamųjų vietovių teritorijų planavimą siekiant racionaliai panaudoti teritorinį potencialą.

2018 m. pradžioje Statistikos departamento duomenimis rajone gyveno 56131 gyventojas, iš jų 15128 gyventojų miestuose. Rajone auga kaimo gyventojų skaičius, o miesto gyventojų skaičius mažėja, todėl urbanizacijos lygis sumažėjo ir 2018 m. siekė 27% (2008 m. – 35,1%).

Klaipėdos rajono savivaldybės seniūnijų akumuliuotais duomenimis, savivaldybėje yra 2 miestai (Gargždai ir Priekulė), 7 miesteliai ir 302 kaimai, iš kurių 18 kaimų neturi gyventojų, o 35 kaimų gyventojų skaičius nesiekia 10, ir 1 viensėdis. Vyrauja kaimai iki 100 (imtinai) gyventojų (220 kaimų), tačiau vidutinis kaimų dydis yra didesnis už apskrities vidurkį. Kompaktiškai užstatytos miestų, miestelių ir kaimų teritorijos priskiriamos urbanizuotoms teritorijoms.

2.1 Urbanistinio karkaso ir integracijos ašių konkretizavimas

Šalies urbanistinis karkasas apibrėžtas ir lokalizuotas LR BP. Jį sudaro atraminis gyvenamųjų vietovių tinklas (apskričių ir esamų bei būsimų savivaldybių centrai) ir skirtingo rango urbanistinės integracijos ašys (urbanistinių centrų jungtys).

LR BP šalies urbanistinėje sistemoje įtvirtino atraminį gyvenamųjų vietovių tinklą, kurį sudaro šių hierarchinių lygmenų centrai:

I lygmuo – tai didieji miestai, atitinkantys metropolinio centro reikalavimus (Vilnius, Kaunas, Klaipėda, Šiauliai, Panevėžys).

II lygmuo – regioniniai centrai. Tai dabartinių apskričių centrai ir kiti stambesni miestai, būsimieji regionų centrai.

III lygmuo – lokaliniai centrai. Tai esami ir galimų naujų savivaldybių centrai.

LR urbanistinį karkasą sudarantys svarbiausi atraminio gyvenamųjų vietovių tinklo centrai tarpusavyje jungiasi urbanistinės integracijos ašimis. LR BP nustatyta tokia urbanistinės integracijos ašių hierarchija:

- I lygmuo – tarptautinės ir nacionalinės urbanistinės integracijos ašys – tai įvairių kategorijų tarptautiniai transporto koridoriai.
- II lygmuo – regioninės urbanistinės integracijos ašys, jungiančios regionų centrus tarpusavyje ir su aukštesnio lygmens centrais bei urbanistinės integracijos ašimis.
- III lygmuo – lokalinės jungtys, jungiančios savivaldybių centrus tarpusavyje ir su aukštesnio lygmens ašimis.

LR BP išskirtuose gyvenamųjų vietovių tinklo arealuose **vakarų Lietuvos arealas** charakterizuojamas kaip mažų tolygiai išsidėsčiusių miestų ir didelių retai išdėstytų kaimo gyvenamųjų vietovių tinklas. Svarbiausią gyvenamųjų vietovių tinklo dalį – atraminį tinklą sudaro miestai, susiję tarpusavyje susisiekimo, administraciniais, gamybiniais ir kitais ryšiais. Miestų ryšiai, gyventojų migracija tarp jų sudaro bendrai veikiančią urbanistinę (gyvenamųjų vietovių) sistemą.

Savivaldybės BP atliekamas detalesniame mastelyje, todėl savivaldybės teritorijos urbanistinis karkasas toliau konkretizuojamas žemesniame lygmenyje, papildant jį seniūnijų centrais ir lokalinėmis jungtimis. Tokiu būdu,

savivaldybės teritorijoje galima išskirti IV lygmens lokalius centrus – esamus ir galimus naujų seniūnijų centrus ir IV lygmens lokales jungtis, jungiančias seniūnijų centrus su savivaldybės centru bei seniūnijų centrus tarpusavyje.

2.1.1 Atraminis gyvenamųjų vietovių tinklas

Gyvenamųjų vietovių tinklo plėtojimas ir gyvenamųjų vietovių potencialo stiprinimas yra svarbus veiksnys mažinant socialinę atskirtį, ypač savivaldybės periferinėse teritorijose. Gyvenamųjų vietovių subalansuotas vystymas remiamas regioninės politikos priemonėmis. Rinkos ekonomikos sąlygomis nėra centralizuotų priemonių gyventojų skaičiui gyvenamosiose vietovėse stabilizuoti ir didinti, gyventojų ekonominiam aktyvumui didinti. Viena iš galimų priemonių, skatinančių miestelių ir kaimų vystymąsi – naujų savivaldybių ar seniūnijų centrų statuso suteikimas. Ši priemonė nėra savitikslių, ji reikalauja ilgo ir kruopštaus pasiruošimo, o jos tikslas – padėti kurti pilietinei visuomenei, didinti administracinius gebėjimus ir sudaryti palankias sąlygas ekonomikai, infrastruktūrai vystyti ir gyvenimo kokybei gerinti.

Remiantis LR BP nuostatomis, Klaipėdos rajono gyvenamųjų vietovių sistemoje išskirtas atraminis gyvenamųjų vietovių tinklas, kurį sudaro šie hierarchinių lygmenų centrai:

III lygmuo – pagrindinis lokalinis centras – esamas rajono savivaldybės centras – Gargždų miestas.

IV lygmuo – vietiniai lokaliniai centrai:

- esami palaikomi seniūnijų centrai – Priekulės miestas, Dovilų, Vėžaičių, Veiviržėnų ir Kretingalės miesteliai bei Slengių kaimas.
- esami plėtojami seniūnijų centrai – Judrėnų ir Endriejavo miesteliai ir Agluonėnų kaimas.
- galimas naujai suformuoti seniūnijos centras – Plikių miestelis.

Rajono savivaldybės gyvenamųjų vietovių tinkle tiek gyventojų skaičiumi, tiek ir ekonominiu socialiniu potencialu dominuoja savivaldybės centras Gargždai (13,9 tūkst. gyv.). Todėl sprendiniuose numatyta ne tik kokybinė miesto ir priemiesčio teritorijos plėtra, bet ir gana didelė urbanistinė teritorinė miesto ir priemiestinės zonos plėtra.

Mažesniu mastu ūkinis gyvenimas reiškiasi vietiniuose seniūnijų centruose. Kadangi šie vietinio lygmens centrai savo tarpusavio ryšiais formuoja svarbiausias atramines rajono teritorijos urbanistinio vystymo ašis, kurios suteikia artimiausiai aplinkai didesnę ar mažesnę urbanistinio vystymo potencialą, sprendiniuose yra numatyta ir šių lokalių centrų teritorinė urbanistinė plėtra.

2.1.2 Urbanistinės integracijos ašys

Remiantis LR BP pateikta klasifikacija, Klaipėdos raj. BP išskirtos skirtingų lygmenų urbanistinės integracijos ašys (Urbanistinės integracijos ašys traktuojamos kaip urbanistinių centrų ir stambesnių kaimo gyvenamųjų vietovių jungtis, prie kurių yra didesnė gyvenamųjų vietovių ir gyventojų koncentracija, paprastai sutampančios su magistralinių ir krašto kelių (atskiris atvejais ir rajoninių) tinklu).

Urbanistinės integracijos ašys (jungtys) pasižymi centruojančiu urbanistiniu poveikiu ir yra gyventojų traukos židiniai bei įvairiapusiškos veiklos paspartinto vystymo prielaida, integruojančia į bendrą urbanizacijos procesą kaimiškas vietas ir spartindama teritorijų raidą.

Urbanistinės integracijos ašys yra svarbiausias ir aktyviausias gyvenamųjų vietovių tinklo elementas.

Klaipėdos rajono teritorijoje susiformavo šios urbanistinės integracijos ašys:

I lygmuo – šalies urbanistinės integracijos ašys, kurias rajono teritorijoje sudaro 1B kategorijos ašys Kaunas-Klaipėda (magistralinis kelias A1) ir Klaipėda-Pagėgiai (magistralinis kelias A1 ir krašto kelias 141). Rajono vakariniame pakraštyje yra nedidelė metropolinės 1A kategorijos ašies atkarpa Klaipėda-Kretinga (krašto kelias 168).

II lygmens regioninių urbanistinės integracijos ašių Klaipėdos rajone nėra.

III lygmuo – lokalinės urbanistinės integracijos ašys, jas rajone atstovauja rajono rytinį pakraštį kertanti ašies atkarpa tarp Švėkšnos ir Rietavo, sutampanti su rajoniniais keliais 2231 ir 3209.

IV lygmuo – lokalinės jungtys, kurios jungia seniūnijų centrus tarpusavyje ir su rajono savivaldybės centru. Tik Endriejavo, Vėžaičių ir Dovilų seniūnijų centrai jungiasi su Gargždais krašto keliais 197, 228 ir 227. Kiti seniūnijų centrai su rajono centru ir tarpusavyje jungiasi rajoninių kelių tinklu, kurių trasos kai kuriais atvejais nėra patogios susisiekimui su rajono centru. Ypač tai pasakytina apie Priekulę, neturinčią patogios jungties su Gargždais.

Klaipėdos rajono savivaldybės teritorijos rytinėje dalyje esantys Judrėnai labiausiai atskirti nuo rajono centro ir vakarinėje dalyje besiformuojančio urbanistinės koncentracijos arealo, tačiau patogios jungtys su gretimų savivaldybių centrais – Rietavu ir Šilale iš dalies kompensuoja periferinių gyvenamųjų vietovių urbanistinę atskirtį.

Rajono savivaldybės teritorijoje didesniu koncentruojančiu poveikiu pasižymi rajono vakarinė dalis, ypač Klaipėdos miesto prieigos ir nacionalinio lygmens urbanistinės integracijos ašies Kaunas–Klaipėda atkarpa tarp Klaipėdos ir Vėžaičių, dalinai ir iki Endriejavo. Šioje ašyje Klaipėdos rajono savivaldybės teritorijos bendrasis planas numato didžiausią urbanistinio vystymo galimybę plėtojant pakelės infrastruktūrą, logistiką, pramonę ir komerciją bei gyvenamąsias teritorijas. Šios ašies vystymas svarbus ir viso rajono socialinės ekonominei raidai.

Urbanistinės integracijos ašių koridoriuose, apimančiuose žemės ūkio ar kitos pagrindinės tikslinės paskirties teritorijas, leidžiama veikla susijusi su teritorijų panaudojimu susisiekimo infrastruktūros, verslo ir aptarnavimo objektų statybai (degalinės, autoservisai, transporto terminalai, logistikos centrai, moteliai, kavinės ir kitos analogiškos verslo įmonės).

I lygmens urbanistinės integracijos ašių koridorių plotis pagal specifinius teritorijų urbanistinius ir geografinius požymius orientaciniai ir sąlyginai priimamas po 500 m į abi kelio puses, III lygmens – po 300 m į abi kelio puses ir lokaliųjų jungčių – po 100 m į abi kelio puses.

Vienas iš svarbių veiksnių yra miestų ir kaimiškųjų gyvenamųjų vietovių teritoriniai ryšiai, kurie palaiko arba skatina kaimiškųjų vietovių gyvybingumą. Klaipėdos savivaldybės teritorijoje, įvertinant palankias kai kurių teritorijų gamtines ir kultūrinės sąlygas, yra visos galimybės kaimiškąsias gyvenamąsias vietas panaudoti miestų gyventojų poilsiui ir sezoninio būsto statybai.

2.2 Gyvenamųjų vietovių vystymas

BP sprendiniuose vienas iš numatytų teritorijos vystymo specialiųjų uždavinių yra gyvenamųjų vietovių sistemos vystymas. Formuojant gyvenamųjų vietovių sistemą buvo atsižvelgta į išskeltus bazinius gyvenamųjų vietovių sistemos vystymo tikslus ir papildomai siekiant:

- formuoti rajono teritorijoje hierarchinį gyvenamųjų vietovių tinklą, užtikrinantį palankiausias sąlygas socialiniam, ekonominiam ir ekologiniam vystymui ir prielaidas aukštai žmonių gyvenimo kokybei;
- gyvenamųjų vietovių teritorijų planavime užtikrinti ir sudaryti tinkamas sąlygas jų darnai ir efektyviam vystymuisi.

BP sprendiniuose numatyta, kad rajono savivaldybės atraminį gyvenamųjų vietovių tinklą sudaro skirtingo rango ir potencialo gyvenamosios vietovės:

- 1 grupei priskirti Gargždai – rajono savivaldybės ir dviejų seniūnijų (Gargždų ir Dauparų–Kvietinių) centras;
- 2 grupei priskirti 9 seniūnijų centrai (Agluonėnai, Dovilai, Endriejavas, Judrėnai, Kretingalė, Priekulė, Slengiai, Veiviržėnai, Vėžaičiai);
- 3 grupei priskirtos kaimo gyvenamosios vietovės, turinčios arti 500 ir daugiau gyventojų ir/ar vidutiniškai išvystytą paslaugų infrastruktūrą;
- 4 grupei priskirtos likusios kaimo gyvenamosios vietovės, turinčios gyventojų, bet neturinčios išvystytos paslaugų infrastruktūros.

2.2.1 Gyvenamųjų vietovių vystymo kryptys

Nuo gyvenamųjų vietovių kryptingo ir diferencijuoto vystymo priklauso visos savivaldybės sėkminga ekonominė ir socialinė pažanga. Klaipėdos rajono savivaldybėje yra palankios prielaidos urbanizacijai, ypač jos vakarinėje dalyje, kuri patenka į urbanistinės koncentracijos arealą. Rajono rytinės ir pietinės dalies urbanizacija palaikoma vystant kompaktiškai užstatytus seniūnijų centrus – Priekulę, Agluonėnus, Veiviržėnus, Judrėnus ir Endriejavą ir keletą kitų didesnių kaimo gyvenamųjų vietovių. Visais atvejais urbanistinio ir socialinio ekonominio vystymo pirmenybė suteikiama rajono administraciniam centrui, seniūnijų centrams ir kaimo gyvenamosioms vietovėms, esančioms rekreacijai ir turizmui palankiose gamtinėse sąlygose.

Savivaldybės administracinio centro – Gargždų svarbiausios vystymo kryptys ir funkcijos:

- teritorijų pramonės ir verslo plėtrai, investicijoms rezervavimas, jų inžinerinės infrastruktūros palaikymas ir tobulinimas,
- teritorijų būsto (taip pat socialinio būsto) plėtrai rezervavimas ir inžinerinis parengimas,
- viešųjų erdvių ir rekreacinių funkcijų bei teritorijų plėtra,

- susisiekimo ir ryšių tobulinimas su gretimų savivaldybių centrais ir rajono kaimiškosiomis vietovėmis,
- savivaldybės lygmens švietimo, sveikatos, kultūros ir socialinės infrastruktūros palaikymas ir tobulinimas,
- lokaliųjų centrų (pirmiausia seniūnijų centrų) plėtros palaikymas ir rėmimas,
- pagrindinių rajono gamybinių funkcijų (žemės ir miškų ūkio) palaikymas,
- kaimiškųjų vietovių integravimas į rekreacinę veiklą ir atitinkamos infrastruktūros plėtojimas,
- regioninės politikos vykdymas remiant atokiausiai rajono periferijoje esančias gyvenamąsias vietas,
- miestelių (pirmiausia seniūnijų centrų) ir potencialių rekreacinių kaimiškųjų vietovių bendrųjų ir specialiųjų planų rengimo organizavimas.

Seniūnijų centrų pagrindinės vystymo kryptys ir funkcijos:

- gyvenamųjų vietovių planinės struktūros tobulinimas ir plėtra, įskaitant ir teritorijas, reikalingas plėtrai,
- seniūnijų centrų socialinės, ekonominės ir inžinerinės infrastruktūros palaikymas, renovacija ir plėtra,
- paslaugų gyventojams infrastruktūros tinklo plėtojimas,
- seniūnijos teritorijoje esančių bendruomenių veiklos inicijavimas ir rėmimas plėtojant smulkųjį verslą, rekreaciją, vietos papročius,
- gyventojų įtraukimas į aktyvią veiklą stiprinant seniūnijos potencialą,
- seniūnijose esančių stambesnių gyvenamųjų vietovių inžinerinių infrastruktūrų renovacija ir plėtra bei gyventojų aptarnavimo vystymas,
- ryšių su seniūnijos gyvenamosiomis vietovėmis, ypač esančiomis periferijoje, gerinimas,
- savitų Klaipėdos kraštui kultūros paveldo ir vietinių tradicijų saugojimas ir puoselėjimas.

Klaipėdos raj. BP-2011 sprendiniai buvo detalizuoti Klaipėdos rajono savivaldybės teritorijos kraštovaizdžio tvarkymo specialiajame plane (T000076315).

SP-2015 išskirtos urbanistinio potencialo miestiško ir urbanistinio prioriteto kaimiško kraštovaizdžio tvarkymo zonos, kurios pagal paskirtį ir turinį atitinka urbanizuotų ir urbanizuojamų teritorijų sąvoką.

BP koregavimo esamos būklės analizėje yra fiksuota, jog Klaipėdos savivaldybės teritorijos kraštovaizdžio tvarkymo SP-2015 sprendiniuose laikomasi nuostatos, kad teritorijose išdėstant funkcinis prioritetus bei jų naudojimo reglamentus užtikrinti, kad suformuota kraštovaizdžio struktūra ne tik užtikrintų kraštovaizdžio ekologinį stabilumą, bet sąlygotų optimalią socialinių – urbanistinių sistemų raidą. Ši nuostata yra perkelta į BP korektūros sprendinius reglamentuojant kraštovaizdžio zonų ir jose esančių funkcinų zonų vidinę sandarą.

Koreguojant BP-2011 ir vadovaujantis SP-2015 sprendiniais, urbanizuotos teritorijos yra patikslintos naujomis kompaktiškai užstatytais miestų, miestelių ir kaimų teritorijomis, kurios priskirtos urbanizuotoms teritorijoms ir kurių plotas - 1980 ha.

2.2.2 Gyvenamųjų vietovių teritorinė plėtra

Klaipėdos rajono savivaldybėje gyventojų skaičius nežymiai mažėja Gargžduose ir Priekulėje, tuo tarpu kaimo gyvenamosiose vietovėse gyventojų skaičius auga. Laikantis optimistinio demografinio scenarijaus, pakoreguotas prognozuojamas rajono gyventojų skaičius mieste ir kaime.

2.1 lentelė. Esamas ir prognozuojamas gyventojų skaičius

Gyvenamosios vietovės	2008 m.	2018 m.	Prognozuojama 2029 m.
Gargždai	15.062	13.877	14.584
Priekulė	1.531	1.251	1.250
Kaimas	33.895	41.003	57.240
Iš viso	50.488	56.131	72.918

Gyvenamųjų vietovių teritorinė plėtra vyksta skirtingai, priklausomai nuo jų dydžio, administracinio statuso, gamtinės ir kultūrinės aplinkos. Urbanizuotų teritorijų plėtra vyks ne tik dėl galimų gyventojų skaičiaus pokyčių, o ir dėl prognozuojamo gyvenimo kokybės gerėjimo. Klaipėdos rajono gyvenamosios vietovės užstatytos gana ekstensyviai, daugelyje gyvenamųjų vietovių yra pakankamai vidinių teritorinių rezervų, kurių panaudojimas priklausys nuo būsto paklausos.

Naujų teritorijų poreikis gyvenamųjų vietovių plėtrai numatomas BP sprendinių galiojimo laikotarpiui – iki 2029 metų. Pastaraisiais metais dėl demografinių priežasčių ir būsto plėtros Lietuvoje didėjant santykinį apsirūpinimo gyvenamuoju plotu rodiklių reikšmėms, strateginiame lygmenyje nebeakcentuojamas gyvenamojo fondo, tenkančios vienam gyventojui, rodiklis ir jo reikšmės atitiktis ES lygiui siekimas. Tačiau, siekiant užtikrinti gyvenimo kokybės gerėjimą, būtina išlaikyti orientyrą į ES standartus. Paskutiniiais Eurostat duomenimis vidutinis plotas, tenkantis vienam ES gyventojui siekia 42,6 m².

Naujų teritorijų poreikis būsto statybai pateiktas 2.2 lentelėje.

2.2 lentelė. Naujų teritorijų poreikis būsto statybai

Vietovė	Gyventojų skaičius, tūkst.	Gyvenamasis fondas, tūkst. m ²	Vienam gyventojui tenka gyvenamojo fondo, m ²	Iki normos trūksta, m ²	Papildomas gyvenamasis fondas, tūkst. m ²	Bendras reikalingų teritorijų plotas, ha
Gargždai	13.877	463,7	33,4	10	169,25	131,25
Priekulė	1.251	51	40,7	2,7	3,52	2,96
Kaimo vietovės	41.003	1505,7	36,7	9,4	1.133,06	960,27
Iš viso	56.131	2020,3	36	8,7	1.305.83	1094,48

Klaipėdos rajono miestuose vienam gyventojui tenka vidutiniškai 36 m² gyvenamojo fondo. Daroma prielaida, kad iki 2029 metų abu Klaipėdos rajono savivaldybės miestai pasieks nuodytą orientacinę reikšmę, sudarančią 43,4 m². Rajono kaimo vietovėse vienam gyventojui šiuo metu tenka beveik 37 m² būstų ploto, tad yra daroma prielaida, kad iki 2029 metų kaimo vietovių rodiklis pasieks orientacinę reikšmę, sudarančią 46,1 m².

Taikant aukščiau nurodytą metodologiją, prognozuojama, kad 2018-2029 metų periodu bendras poreikis gyvenamajai statybai Klaipėdos raj. sav. sudarys daugiau nei 1,3 mln. m², iš jo 169.25 tūkst. m² Gargždų mieste, 3.52 tūkst. kv. m² – Priekulės mieste, 1.133 tūkst. m² – rajono kaimo vietovėse.

Konkrečių miestų atveju papildomų teritorijų poreikiai gali padidėti ar sumažėti priklausomai nuo teritorijų plėtros pobūdžio ar gyventojų skaičiaus pokyčio. Taip, mažėjant gyventojų skaičiui, automatiškai didėja gyvenamasis plotas, tenkantis 1 gyventojui, ir tuo pačiu mažėja papildomų teritorijų poreikis, o sparčiau vystantis gamybos ir paslaugų sferai papildomų teritorijų poreikis gali padidėti. Teritorijų statyboms poreikį taip pat didina ir transporto, inžinerinės, aptarnavimo infrastruktūros vystymo būtinumas, želdynų ir rekreacinės sistemų vystymas. Be to, kiekvieno konkretaus miesto atveju būtina įvertinti ir turimus vidinius teritorinius rezervus (tušti, nebaigti užstatyti plotai, užstatymo sutankinimas ir t. t.), todėl 2.2 lentelėje pateikti skaičiai traktuojami kaip papildomų teritorijų poreikiai.

2.2.3 Gyvenamųjų vietovių žemės naudojimas - funkcinis zonavimas

Savivaldybės teritorija pasižymi didele funkcinė ir žemės naudojimo būdų įvairove. BP-2011 sprendiniuose savivaldybės teritorija suskirstyta tvarkymo zonomis, kurios buvo nustatytos pagal vyraujančią žemės naudojimo paskirtį ir jose nurodyti galimi žemės naudojimo būdai ir pobūdžiai, kas, pasikeitus teisei bazei, nebėra savivaldybės teritorijos lygmens BP kompetencijoje.

Atsižvelgiant į 2014 metais pasikeitusią TPD rengimo teisinę bazę, teritorijų tvarkymo zonos yra koreguojamos nekeičiant jų reglamentų, jeigu tai nebuvo įvertinta kaip techninės ar korektūros klaidos.

Koregavimo metu, integruojant SP-2015 sprendiniuose nustatytą kraštovaizdžio tvarkymo funkcinę zonų tvarkymo ir naudojimo režimus, yra koreguojami tvarkymo zonų naudojimo reikalavimai, tvarkymo zonos pakeistos funkcinėmis zonomis, o jų turinys atitinka Kompleksinio teritorijų planavimo taisyklių, Teritorijų planavimo normų ir Teritorijų planavimo erdvių duomenų specifikacijos aktualias redakcijas.

Kadangi, BP koregavimas parengtas M 1:50000, rengiant žemesnio lygmens TPD, viešųjų erdvių, atskirųjų želdynų apsaugos ir plėtra turi būti vykdoma vadovaujantis Atskirųjų rekreacinės paskirties želdynų plotų normomis ir Priklausomųjų želdynų normų (plotų) nustatymo tvarkos aprašu.

Žemės naudojimo būdų palyginimas (Pagrindinė žemės naudojimo paskirtis; Naudojimo būdas (pagal galiojantį BP; Naudojimo būdas nuo 2014 m.; Pobūdis pagal galiojantį BP; Pobūdis nuo 2014 m. -

nereglamentuojamas) teritorijų planavimo dokumentuose tarp: Klaipėdos rajono savivaldybės teritorijos bendrojo plano 2011; Klaipėdos rajono savivaldybės teritorijos kraštovaizdžio tvarkymo specialiojo plano 2015 ir Klaipėdos rajono savivaldybės teritorijos bendrojo plano koregavimo sprendinių yra pateiktas 3 priede.

2.2.4 Urbanistinės plėtros ypatumai

Klaipėdos rajono teritorija urbanistinės plėtros požiūriu turi specifinių bruožų ir išskirtinių sąlygų. Skirtingai nuo kitų Klaipėdos apskrities savivaldybių, Klaipėdos rajono savivaldybėje gyventojų skaičius, kaip Gargžduose, taip ir kaime nuolat didėja, kas iššaukia papildomo būsto poreikį. Klaipėdos rajono teritorija įeina į pajūrio arealą ir ribojasi Baltijos jūros ir Kuršių marių akvatorijomis, turi patrauklius ir skirtingus nuo kitų šalies regionų rekreacinius išteklius. Tokia situacija taip pat papildomai pritraukia investicijas sezoninių būstų arba antrųjų namų plėtrai, kas padidina ir paspartina teritorijų urbanizaciją. Ir pagaliau vienas iš stipriausiai veikiančių rajono teritorijos urbanizacijos veiksnių – stambaus urbanistinio centro, Klaipėdos, turinčios labai ribotus teritorinius rezervus, gretimybė.

Skirtingai nuo kitų regionų, visos šios sąlygos suponuoja didesnę urbanizacijos krūvį rajono teritorijai. Per laikotarpį nuo 2000 metų iki esamos būklės įvertinimo pradžios yra parengta apie 6000 detaliųjų planų ir žemės sklypų formavimo pertvarkymo projektų bei 137 kaimo plėtros žemėtvarkos projektai ūkininko sodybai parinkti.

Koreguojant BP sprendinius pateikiamas toks teritorijos urbanizacijos modelis, kuris leis operatyviau prisitaikyti prie besikeičiančių investicinių poreikių. Jį sudaro polifunkcinis zonavimas.

Kai kuriose rajono teritorijose yra parengti ir patvirtinti bendrieji ir specialieji planai. Šių teritorijų sprendiniai rajono BP korektūroje nekvestionuojami.

Visose rajono teritorijose urbanistinė plėtra turi būti lydiama lygiagrečiu techninės ir socialinės infrastruktūros vystymu. Priklausomai nuo besikeičiančių ekonominių ir demografinių sąlygų urbanistinė plėtra vyks kaip ilgalaikis procesas, kurio metu konkrečioms teritorijoms būtina rengti bendruosius ir detaliuosius planus, teritorijų plėtros urbanistinius pasiūlymus ar studijas, detalizuojant juose planuojamų teritorijų naudojimo, tvarkymo ir apsaugos reglamentus.

BP korektūros gyvenamųjų vietovių ir socialinės infrastruktūros tinklo formavimo apibendrinimai ir išvados galiojančio BP-2011 ir kraštovaizdžio SP-2015 sprendiniams:

1. Koreguojant BP sprendinius išlaikytas urbanistinių centrų skaičius ir numatytas urbanistinių centrų tolimesnis vystymas juos palaikant, plėtojant ir vystant.
2. Koreguojant BP sprendinius įvertinta papildomų žemesnio lygmens urbanistinių ašių atsiradimo galimybė. Dalinai pakoreguotos esamų urbanistinės integracijos ašių koridorių fizinės apimtys.
3. Koreguojant BP sprendinius urbanizuotos teritorijos papildytos naujomis kompaktiškai užstatytais kaimų ir teritorijomis, kurios priskiriamos urbanizuotoms teritorijoms ir kurių plotas sudaro 1980 ha.
4. Įvertinus esamą fizinę būklę ir plėtros tendencijas vakarinėje dalyje, kuri patenka į urbanistinės koncentracijos arealą, žemės ūkio prioriteto gamtinio ir kaimiškos urbanizacijos kaimiško kraštovaizdžio funkcinė zona koreguojama į urbanizuotą ir urbanizuojamą teritorijų funkcinę zoną.
5. Koreguojant BP sprendinius įvertintos SP-2015 nustatytos kraštovaizdžio tvarkymo zonų ribos.
6. Koreguojant BP sprendinius funkcinų zonų ribos pakoreguotos pagal gamtinių ir technogeninių elementų ribas.
7. Koreguojant BP sprendinius pažymėtos miestų, miestelių ir kitų bendrųjų ar specialiųjų planų nustatytos galiojimo ribos. Miestų ir miestelių teritorijose bendraisiais planais, taip pat ir teritorijų specialiais planais nustatyti reglamentai BP koregavimo sprendiniuose nenagrinėjami ir paliekami galioti.
8. BP-2011 nurodytos tvarkymo zonos pakeistos funkcinėmis zonomis, o jų turinys turi atitinka Kompleksinio teritorijų planavimo taisyklių, Teritorijų planavimo normų ir Teritorijų planavimo erdvinių duomenų specifikacijos aktualias redakcijas.
9. Koreguojant BP sprendinius urbanizuojamose teritorijose išskirtos prioritetingos ir neprioritetingos plėtros teritorijos (I ir II etapas).
10. Išsklaidytose plėtros teritorijose sprendinių konkretizavimo rengimo metu turi būti nustatytos statybos galimybės pavieniuose sklypuose integruojant Klaipėdos rajono savivaldybės teritorijos kraštovaizdžio tvarkymo specialiojo plano sprendinius.
11. Koreguojant BP sprendinius nustatyti realūs teritorijos naudojimo funkciniai parametrai sodų masių integracijai ne priemiestinių zonų, o bendrame viso rajono plėtros kontekste.

2.3 Švietimo, mokslo, asmens sveikatos priežiūros, socialinės ir kultūrinės infrastruktūros vystymas

2.3.1 Švietimas

BP-2011 sprendiniuose buvo teigiama, kad Klaipėdos rajono savivaldybės pagrindinis tikslas švietimo sektoriuje – sukurti visiems prieinamą efektyviai veikiančią ikimokyklinio, bendrojo lavinimo ir papildomo neformaliojo ugdymo sistemą ir optimalų šio pobūdžio įstaigų tinklą. Remiamasi švietimui keliamais tikslais įtvirtintais ir Valstybinėje švietimo strategijoje, ir Nacionalinėje darnaus vystymosi strategijoje. Siekiamas išsaugoti esamas infrastruktūrinis švietimo įstaigų tinklas.

Koreguojant BP-2011 sprendinius nekvestionuojama nacionalinė švietimo sistemos svarba. BP koregavimo sprendiniuose vadovujamasi prioritetais, kad būtų sukurta subalansuota socialinė aplinka – pilnavertės gyvenimo ir darbo sąlygos, sveikatos, socialinės apsaugos, švietimo ir ugdymo sistemų veikimas (gyvybingumas). Visi šie faktoriai išimtinai priklauso nuo Valstybės vykdomos politikos ir Švietimo sistemos reformos. Todėl BP yra numatyta besąlyginė galimybė plėtoti švietimo įstaigų tinklą visose visuomeninių įstaigų plėtrai galimose ir potencialiose teritorijose, atsižvelgiant į konkrečius poreikius. Šios funkcijos ir uždaviniai Valstybiniu mastu priklauso strateginio planavimo kompetencijai.

Švietimo objektų ir reikiamų jiems teritorijų poreikis skaičiuojamas atsižvelgiant į analogus:

- 1000 – čiu gyventojų – 140 vietų bendrojo lavinimo mokyklose. Bendroju atveju optimali mokykla yra 500 vietų, jos sklypo dydis 2,0 ha (40 m²/1 vaikui).

- 1000 - čiu gyventojų – 65-70 vietų ikimokyklinio ugdymo įstaigose. Optimalus vienos įstaigos dydis būtų apie 70 vietų, jos sklypo dydis 0,36 ha (40 m²/1 vaikui).

2.3 lentelė. Švietimo įstaigų poreikis (lankančiųjų vaikų skaičius 1000 gyventojų)

Įstaigos pavadinimas	Norma
Ikimokyklinės įstaigos	1000 gyv. / 65-70 vietų
Bendrojo lavinimo mokykla	1000 gyv. / 140 vietų

Siekiant švietimo strategijoje numatytų tikslų, bei norint visiems Klaipėdos rajono savivaldybės vaikams ir paaugliams užtikrinti kokybišką išsilavinimą, siūlytinos šios iniciatyvos strateginio planavimo dokumentų teiginiai ir BP sprendinių įgyvendinimo programai:

1. Saugant infrastruktūrinį švietimo potencialą, mokyklų tinklo reorganizavimą vykdyti išimtinai atskirų periferinių gyvenviečių įstaigų atžvilgiu atliekant mokyklų tinklo stebėseną bei analizuojant mokinių skaičiaus įstaigose dinamiką bei gyvenamojo fondo plėtros tendencijas.

2. Numatyti infrastruktūrinius sprendimus, būtinus didinant ikimokyklinio ugdymo vietų skaičių savivaldybės ikimokyklinio ugdymo įstaigose.

3. Siekiant gerinti mokymosi ir darbo sąlygas bei užtikrinti atitikimą higienos normų keliamiems reikalavimams, renovuoti rajono mokyklas, prioritetą teikiant pastatams, kuriems reikia kapitalinio remonto ir kurių energetinis efektyvumas yra mažas.

2.3.2 Kultūra ir sportas

Šalies gyventojų kultūrinė veikla, dalyvavimas mėgėjų kūrybinėje veikloje išreiškia visuomenės aktyvumą, jos poreikius ir vertybines nuostatas. Kultūrinis Klaipėdos rajono gyvenimas yra labai aktyvus, o kultūros sektoriaus raida aktyvi, kryptinga ir įvairiapusė. Kultūros plėtra, tradicijų gaivinimas, dėmesys ne tik materialiniams, bet ir dvasiniams turtams, asmenybių ugdymui, jautrumo ir pagarbos žmogui skiepijimas, kultūrinės veiklos pagalba, yra itin reikšmingi prioritetai, sprendžiant rajono socialines, ekonomines problemas.

Kultūros įstaigų vaidmuo savivaldybėje yra itin reikšmingas, kadangi turi didelę įtaką socialinei aplinkai. Bazinis kultūros įstaigų tinklas (kultūros centrai ir jų filialai, viešosios bibliotekos ir jų filialai, muziejai) yra svarbus švietimo, informavimo, socialinės integracijos, teritorinės konvergencijos subjektas.

Savivaldybės kultūros centrai teikia kultūros, kultūrinio švietimo ir kitas paslaugas rajono gyventojams, tai pat ir kitiems asmenims. Kultūros centrų tinklą sudaro 8 centrai ir jų 15 skyrių. Gana platus kultūros įstaigų ir objektų tinklas sąlygoja ir tai, kad savivaldybės gyventojai aktyviai dalyvauja meno kolektyvų veikloje (2017 m. duomenimis,

3,6% gyventojų dalyvavo kultūros centrų veikloje), šis rodiklis apčiuopiamai didesnis už šalies vidurkį (1,9%), taip pat Klaipėdos apskrities (1,6%), Vilniaus (1,4%) ar Kauno rajonų (2,7%) savivaldybių vidurkius.

Esant tokiai situacijai, esminis savivaldybės kultūros srities tikslas teritorijų planavimo kontekste yra esamos kultūrinės infrastruktūros išsaugojimas, išlaikant savivaldos viešojo lygmens potencialą, plėtros iniciatyvos skatinimas perkeliant į bendruomeninį lygį, taip pat, numatyta teritorinė galimybė plėtoti kultūros įstaigų tinklą visose galimose ir potencialiose teritorijose, atsižvelgiant į konkrečius poreikius.

Esamos būklės etape buvo užfiksuoti galimi ir siūlytini sprendimai didžiąja dalimi priklauso strateginio planavimo kompetencijai ir BP sprendinių įgyvendinimo programai:

1. Išlaikyti rajone esančius atskirą juridinį statusą turinčius kultūros centrus, o siekiant tenkinti augantį poreikį kultūrinei veiklai ir paslaugoms – išlaikyti ir jų filialų struktūrą.
2. Plėtoti sporto infrastruktūrą Klaipėdos rajono centruose, didelį dėmesį skiriant daugiafunkcių objektų, sukūrimui ir vandens sporto infrastruktūrai.
3. Vykdyti muziejų, bibliotekų ir kultūros centrų bei jų filialų renovacijos ir modernizavimo darbus, skatinti jų plėtrą.
4. Atnaujinti esamus stadionus, sporto aikštynus, kitą laisvalaikio praleidimo infrastruktūrą, ypatingą dėmesį skiriant periferinėms teritorijoms.

2.3.3 Sveikatos apsauga

Siekiant išvengti nepagrįsto valstybės išlaidų sveikatos priežiūrai didėjimo ir jų neigiamo poveikio makroekonominiams stabilumui, būtina užtikrinti sveikatos apsaugos sistemos efektyvumą, prieinamumą ir paslaugų kokybę.

Pagal 10000 gyventojų tenkantį gydytojų skaičių (mažiau nei 9 gyd. 10000 gyventojų) rajono savivaldybė daugiau kaip 5 kartus atsilieka nuo šalies vidurkio.

Kokybiškam kaimo gyventojų aptarnavimui trūksta šeimos gydytojų, jų trūkumas neleidžia pirminės sveikatos priežiūros paslaugas efektyviau priartinti prie kaimo gyventojų.

Remiantis LR galiojančiais teisės aktais, siekiant gerinti sveikatos priežiūros paslaugų kokybę ir prieinamumą, akcentuojamas pirminės ir ambulatorinės priežiūros primatas. Savivaldybės turi užtikrinti pirminės asmens ir visuomenės sveikatos priežiūros paslaugų teikimą ir efektyvumą.

Pirminės sveikatos priežiūros plėtros 2017–2025 metų veiksmų plane pabrėžiama, kad pirminės ambulatorinės asmens sveikatos priežiūros paslaugos vis dar yra labiau orientuotos į sveikatos problemų sprendimą, o ne į sveikatos puoselėjimą ar išsaugojimą, tačiau didesnę dėmesį privalu skirti pirminei priežiūrai kaip veiksmingam prevenciniam ir profilaktiniam instrumentui. Klaipėdos rajono atveju tai ypatingai aktualu dėl demografinės struktūros.

BP yra numatyta besąlyginė galimybė plėtoti sveikatos apsaugos įstaigų tinklą visose visuomeninių ir komercinių įstaigų plėtrai galimose ir potencialiose teritorijose, atsižvelgiant į konkrečius poreikius ir nevaržant nepagrįstais teritoriniais reglamentais.

Pagal esamos būklės įvertinimą siūlytinos šios iniciatyvos strateginio planavimo dokumentų teiginiams ir BP sprendinių įgyvendinimo programai:

1. Įvertinti galimybę reorganizuoti mažai gyventojų aptarnaujančius, šalia didesnių gyvenviečių esančius medicinos punktus.
2. Įvertinti poreikį ir, pastarajam esant identifikuotam, inicijuoti privačių slaugos įstaigų steigimą.
3. Plėtoti ambulatorines, dienos stacionaro, dienos chirurgijos ir dienos reabilitacijos paslaugas.

BP koregavimo sprendiniuose vadovaujamosi valstybine nuostata, kad būtų sukurta subalansuota socialinė aplinka. Tai priklauso nuo Valstybės vykdomos politikos ir sveikatos sistemos reformos. Todėl BP yra numatyta besąlyginė galimybė plėtoti sveikatos įstaigų tinklą visose visuomeninių įstaigų plėtrai galimose ir potencialiose prioritetingose teritorijose, atsižvelgiant į konkrečius poreikius. Sveikatos apsaugos funkcijos ir uždaviniai Valstybiniu mastu priklauso strateginio planavimo kompetencijai.

2.3.4 Socialinė rūpyba

Socialinės paslaugos – tai paslaugos, kuriomis suteikiama pagalba asmeniui (šeimai), dėl amžiaus, neįgalumo, socialinių problemų iš dalies ar visiškai neturinčiam, neįgijusiam arba praradusiam gebėjimus ar galimybes savarankiškai rūpintis asmeniniu (šeimais) gyvenimu ir dalyvauti visuomenės gyvenime.

Socialinių paslaugų tikslas – sudaryti sąlygas asmeniui (šeimai) ugdyti ar stiprinti gebėjimus ir galimybes spręsti savo socialines problemas, palaikyti socialinius ryšius su visuomene, taip pat padėti įveikti socialinę atskirtį. Socialinės paslaugos teikiamos siekiant užkirsti kelią asmens, šeimos, bendruomenės socialinėms problemoms kilti, taip pat visuomenės saugumui užtikrinti.

Vadovaujantis LR socialinių paslaugų įstatymu, Klaipėdos raj. sav. socialinės paslaugos teikiamos visiems gyventojams, atsižvelgiant į jų individualius poreikius. Socialinių paslaugų tinklas rajone yra formuojamas vadovaujantis LR įstatymais ir kitais teisės aktais. Socialines paslaugas įvairaus amžiaus gyventojams teikia aštuonios Klaipėdos rajono įstaigos.

Socialinių paslaugų infrastruktūros sklaida yra tiesiogiai susijusi su gyvenamosios aplinkos kokybe. BP sprendiniuose yra numatyta neatsiejama galimybė plėtoti socialines paslaugas visose galimose teritorijose, atsižvelgiant į konkrečius poreikius ir nevaržant nepagrįstais teritoriniais reglamentais.

Pagal esamos būklės įvertinimą siūlytinos šios iniciatyvos strateginio planavimo dokumentų teiginiams ir BP sprendinių įgyvendinimo programai:

1. Steigti vaikams skirtus socialinių paslaugų dienos centrus, kur tokių centrų dar nėra ir kur tokių centrų įsteigimas didintų socialinių paslaugų prieinamumą rajono gyventojams. Gerinti ir plėtoti socialines paslaugas teikiančių įstaigų infrastruktūrą.
2. Plėtoti bendruomeninių vaikų globos namų infrastruktūrą.
3. Plėtoti nestacionarių, kompleksiškių, integralių, namuose teikiamų socialinių paslaugų spektrą bei apimtį, didinant socialinių darbuotojų skaičių bei suteikiant jiems reikiamą įgūdžių, taip pat perkeltiant dalies paslaugų teikimą į NVO sektorių.

2.4 Sprendinių įgyvendinimo prioritetai

Galiojančiame bendrajame plane numatyti įgyvendinimo prioritetai	Iki 2018 m. įgyvendinti prioritetai / BP korektūroje numatyti įgyvendinti prioritetų tęstinumas
Vystant gyvenamųjų vietovių tinklą teikti pirmenybę integracijos ašių koncentruojančiam urbanistiniam poveikiui stiprinti.	Prioritetas įgyvendinamas ir aktualus / Integralių žemesnio rango ašių stiprinimas – urbanistinės kokybės gerinimas
Gyvenamųjų vietovių tinkle pirmoje eilėje remti rajono ir seniūnijų centrų kompaktišką urbanistinę plėtrą.	Prioritetas įgyvendinamas ir aktualus / Derinti su I ir II plėtros prioritetais.
Inžinerinės infrastruktūros gyvenamosiose vietovėse plėtra ir tobulinimas, ypač formuojant naujus urbanistinius darinius.	Prioritetas įgyvendinamas ir ypač aktualus / Derinti su I ir II plėtros prioritetais.
Kaimiškųjų vietovių rekreacinių funkcijų stiprinimas.	Įgyvendinamas nuolat / Rekreacinio potencialo, investicinių galimybių stiprinimas ir veiklos spektro plėtra rengiant teritorijų DP ir teritorijų plėtros urbanistinius pasiūlymus.
Gyvenamųjų vietovių, pirmoje eilėje seniūnijų centrų, bendrųjų ir detaliųjų planų rengimo inicijavimas ir organizavimas.	Įgyvendintas / Žemesnio rango urbanizuotų vietovių bendrųjų, detaliųjų planų ir teritorijų plėtros urbanistinių pasiūlymų rengimas
Vystyti ir optimizuoti socialinės infrastruktūros tinklą, gerinti jo prieinamumą ir aptarnavimo kokybę.	Įgyvendinamas nuolat / Pirmoje eilėje remti urbanizuotų teritorijų, neturinčių socialinės infrastruktūros realizaciją.

3 KRAŠTOVAIZDŽIO EKOLOGINĖS APSAUGOS UŽTIKRINIMAS

3.1 Gamtinio kraštovaizdžio apsauga

3.1.1 Gamtinio karkaso formavimas

Pagrindinės gamtinio karkaso formavimo nuostatos

Mūsų šalies teritorijos gamtinio karkaso erdvinė koncepcija ir lokalizavimo modelis buvo nustatyti LR BP. Gamtiniu karkasu suprantamas vientisas gamtinio ekologinio kompensavimo teritorijų tinklas, užtikrinantis ekologinę kraštovaizdžio pusiausvyrą, gamtinius ryšius tarp saugomų teritorijų, kitų aplinkosaugai svarbių teritorijų ar buveinių, taip pat augalų ir gyvūnų migraciją tarp jų.

Gamtinio karkaso, kaip kraštovarkinės struktūros, nustatymą formuoja siekiai:

- sukurti vientisą gamtinio ekologinio kompensavimo teritorijų tinklą, užtikrinantį kraštovaizdžio geoekologinę pusiausvyrą ir gamtinius ryšius tarp saugomų teritorijų, sudaryti prielaidas biologinei įvairovei išsaugoti;
- sujungti didžiausią ekologinę svarbą turinčias buveines, jų aplinką bei gyvūnų ir augalų migracijai reikalingas teritorijas;
- saugoti gamtinį kraštovaizdį ir gamtinius rekreacinius išteklius;
- didinti šalies miškingumą;
- optimizuoti kraštovaizdžio urbanizacijos bei technogenizacijos ir žemės ūkio plėtrą.

Gamtinis karkasas jungia įvairias teritorijas: rezervatus, draustinius, valstybinius parkus, atkuriamuosius ir genetinius sklypus, ekologinės apsaugos zonas, taip pat miškų ūkio, gamtines rekreacines ir ekologiškai svarbias agrarines teritorijas. Remiantis aukščiau minėta geoekologine koncepcija gamtinį karkasą sudaro:

- geoekologinės takoskyros – teritorijų juostos, jungiančios ypatinga ekologine svarba bei jautrumu pasižyminčias vietas: upių aukštupius, vandenskyras, aukštųjų ežerynus, kalvynus, pelkynus, priekrantes, požeminių vandenų intensyvaus maitinimo ir karsto paplitimo plotus. Jos skiria stambias gamtines ekosistemas ir palaiko bendrąją gamtinio kraštovaizdžio ekologinę pusiausvyrą;
- geosistemų vidinio stabilizavimo arealai – teritorijos, galinčios pakeisti šoninį nuotėkį ar kitus gamtinės migracijos srautus, taip pat reikšmingos biologinės įvairovės požįriui: želdinių masyvai ir grupės, natūralios pievos, pelkės bei kiti vertingi stambiųjų geosistemų ekotopai. Šios teritorijos kompensuoja neigiamą ekologinę įtaką gamtinėms geosistemoms;
- migracijos koridoriai – slėniai, raguvynai bei dubakloniai, kitos teritorijos, kuriomis vyksta intensyvi medžiagų, energijos ir gamtinės informacijos srautų apykaita ir augalų bei gyvūnų rūšių migracija.

Pagal svarbą gali būti skiriamos europinės, nacionalinės, regioninės ir vietinės (rajoninės) svarbos gamtinio karkaso dalys.

Gamtiniame karkase esančiuose rezervatuose, draustiniuose, valstybiniuose parkuose, biosferos monitoringo (stebėsenos) teritorijose, ekologinės apsaugos zonose, atkuriamuosiuose ir genetiniuose sklypuose veiklos apribojimus nustato LR Saugomų teritorijų įstatymas, gamtinio karkaso nuostatai, kiti veiklą saugomose teritorijose reglamentuojantys dokumentai. Gamtinio karkaso reglamentas teritoriškai diferencijuojamas pagal į jo sudėtį patenkančių žemės naudmenų ūkines kategorijas. Apskritai, gamtinio karkaso teritorijose saugomas natūralus kraštovaizdžio pobūdis, palaikoma ir didinama gamtinė įvairovė, vykdomi rekultivacijos bei renatūralizacijos darbai. Jam priklausančiose rekreacinėse, miškų bei žemės ūkio paskirties teritorijose draudžiama statyti pramonės įmones, kurioms reikalingi taršos integruotos prevencijos ir kontrolės leidimai, ir gyvenamuosius kvartalus. Leidžiama veikla, kuri užtikrina kraštovaizdžio ekologinę pusiausvyrą ir ekosistemų stabilumą, atkuria pažeistas ekosistemas, yra vykdoma vadovaujantis Gamtinio karkaso nuostatų 15 punkto reikalavimais pagal teritorijų planavimo dokumentus.

Klaipėdos rajono BP gamtinio karkaso formavimo koregavimas atliekamas integruojant Klaipėdos rajono savivaldybės teritorijos kraštovaizdžio tvarkymo specialiojo plano sprendinius, t.y. nustatytą gamtinio karkaso teritorijų tinklą papildant trūkstamais (didžiąja dalimi migracijos koridorių) elementais, tikslinant gamtinio karkaso teritorijų ribas. Įvertinant įvykusius žemėnaudos pasikeitimus tikslinamas gamtinio karkaso teritorijų priskyrimas atitinkamoms kraštovaizdžio tvarkymo kryptims.

Konkretizuoti sprendiniai gamtiniam karkasui formuoti

1. Geoekologinėms takoskyroms Klaipėdos rajono savivaldybės gamtiniame karkase priskiriamos šios teritorijų juostos:

- Tarptautinę (europinę) svarbą turinčios Baltijos pajūrio geoekologinės takoskyros pakrantinio ruožo fragmentas pačioje šiaurvakarinėje savivaldybės dalyje Karklės apylinkėse (Pajūrio regioninio parko teritorija);
- Nacionalinės svarbos pamario geoekologinės takoskyros ruožo fragmentas Drevernos-Klaipėdos atkarpoje,
- Nacionalinės svarbos Vakarų Lietuvos geoekologinės takoskyros ruožo fragmentas Girininkų-Raukų-Ablingos atkarpoje, skiriantis Minijos ir Jūros baseinus,
- Regioninės svarbos Minijos-Danės (Akmenos) geoekologinės takoskyros ruožo fragmentas Lingių-Lėbartų-Šakinių-Vaitelių atkarpoje, skiriantis Minijos ir Dangės (Akmenos) bei Smeltalės baseinus,
- Vietinės (rajoninės) svarbos Minijos-Veiviržo geoekologinės takoskyros ruožas Ažpurvių-Gelžinių-Medsėdžių-Stirbių ruože, skiriantis Minijos ir Veiviržo baseinus.

2. Geoekologiniams migracijos koridoriams Klaipėdos rajono savivaldybės gamtiniame karkase rajoninio planavimo lygmenyje priskiriami šie slėnių teritorijų ruožai:

- Nacionalinę svarbą turintis Kuršių marių ir Klaipėdos sąsiaurio migracinio koridoriaus ruožas, kertantis savivaldybės teritoriją šiaurės - pietų kryptimi jos vakariniame pakraštyje;
- Regioninę svarbą turintis Minijos migracinio koridoriaus ruožas, kertantis savivaldybės teritoriją šiaurės-pietų kryptimi;
- Regioninę svarbą turinčio Dangės-Tenžės migracinio koridoriaus ruožo fragmentas Kretingalės-Aukštikių atkarpoje, kertantis šiaurvakarinę rajono dalį;
- Regioninės svarbos Veiviržo ir Šalpės migracijos koridoriai, kertantys rytinę rajono dalį;
- Vietinę (rajoninę) svarbą turintys Agluonos, Aisės, Apšriuočio, Balsės, Baukštės, Bonės, Cinkupio, Cypos, Dirsteikos, Drevernos, Drobūkštės, Drūkties, Dumblys, Dūmėsies, Eketės, Galupalio, Gargždupio, Gerdaujės, Graumenos, Graužupio, Gruodės, Judrės, Juodupio, Karaliaus Vilhelmo kanalo, Kirnupalio, Kisupės, Klietės, Klišupės, Lašupio, Lungurio, Pašaltinio, Piktvardės, Purlės, Ražės, Rikinės, Rokupio, Šalpalės, Šilupio, Šliūžmės, Skinijos, Smeltaitės, Smeltalės, Šveistralio, Švėkšnalės, Trumpės, Upitos, Vėžių upelio, Vinkurės, Vytauto, Žiogupio, Žirgupalio, Žvelsos, Žvizdrės ir kitų upelių migracijos koridoriai.

3. Vidinio stabilizavimo arealams Klaipėdos rajono savivaldybės gamtiniame karkase priskiriamos šios teritorijos:

- Regioninę svarbą turintys Pažvelsio ir Veiviržėnų (Mikužių-Pėžaičių) apylinkių miškų masyvai,
- Vietinės (rajoninės) svarbos Mataičių-Rudgalvių apylinkių miškų masyvai,
- Vietinę (rajoninę) svarbą turintys Šernų, Katkų, Samališkių, Lyverių, Brožių ir kitų smulkesnių miškų masyvai, taip pat kai kurie nuotėkio formavimosi zonas sudarantys agrariniai arealai.

4. Klaipėdos rajono savivaldybės teritorijos ribose išskirtos gamtinio karkaso teritorijos užima apie 57,4% rajono teritorijos ploto. Struktūriškai gamtinio karkaso teritorijų tarpe vyraujančią dalį (40,7%) sudaro geoekologinės takoskyros, migracijos koridoriams bei geosistemų vidinio stabilizavimo arealams tenka atitinkamai 25,4% ir 33,9% gamtinio karkaso teritorijų ploto.

Gamtinio karkaso teritorijų lokalizacija Klaipėdos rajono savivaldybėje pateikiama grafinėje dalyje, gamtinio karkaso teritorijų apimtis pagal struktūrines dalis - 3.1 lentelėje.

3.1 lentelė. *Gamtinio karkaso teritorijų apimtis Klaipėdos rajono savivaldybėje*

Gamtinio karkaso struktūrinės dalys	Plotas, ha	% gamtinio karkaso ploto	% rajono ploto (120 729,4 ha)
GEOEKOLOGINĖS TAKOSKYROS	30891,1	40,7	23,3
MIGRACINIAI KORIDORIAI	19342,6	25,4	14,6
VIDINIO STABILIZAVIMO AREALAI	25746,3	33,9	19,5
VISAS GAMTINIS KARKASAS	75980,0	100	57,4

5. Pagal kraštovaizdžio natūralumo laipsnį ir gebėjimą atlikti ekologinio kompensavimo funkcijas Klaipėdos rajono savivaldybės gamtiniame karkase išskiriamos **patikimo, riboto, silpno, pažeisto ir stipriai pažeisto geoekologinio potencialo gamtinio karkaso teritorijos**. Geoekologinio potencialo vertinimas atliekamas

vadovaujantis Gamtinio karkaso nuostatais. Remiantis geoekologinio potencialo vertinimu yra nustatytos šios, kraštovaizdžio natūralumo apsaugos ir formavimo tipus išreiškiančios, gamtinio karkaso teritorijų tvarkymo kryptys:

- 1) išlaikomas ir saugomas esamas natūralus kraštovaizdžio pobūdis (**T1, M1, S1**),
- 2) palaikomas ir stiprinamas esamas kraštovaizdžio pobūdis ir natūralumas (**T2, M2, S2**),
- 3) gražinami ir gausinami kraštovaizdžio natūralumą atkuriantys elementai (**T3, M3, S3**),
- 4) urbanizuotų arba technogenizuotų ekologinės kompensacijos funkcijų pilnai negalinčių atlikti teritorijų tvarkymas (**T4, M4, S4**), tame tarpe:
 - 4.1) natūralumą atkuriančių elementų gražinimas ir/ar degraduotos teritorijos rekultivacija (**T4.1, M4.1, S4.1**);
 - 4.2) kraštovaizdžio natūralumą ir gyvybingumą atstatančių elementų integravimas ir atkūrimas degraduotose (urbanizuotose) teritorijose (**T4.2, M4.2, S4.2**).

1) Pirmasis kraštovaizdžio natūralumo apsaugos ir formavimo tipas (T1, M1, S1), kuriam priskiriamos visos patikimo geoekologinio potencialo gamtinio karkaso teritorijos, yra lokalizuotas ištisiniais miško masyvais apaugusiose gamtinio karkaso teritorijose - zonose, išsaugojusiose natūralų (gamtinį) kraštovaizdžio pobūdį bei ekologinio kompensavimo potencialą. Šios teritorijos – tai turimas rajono gamtinio karkaso funkcionavimo pagrindas kurio perspektyva susijusi su racionalaus subalansuoto miškų ūkio tvarkymu, miškų regeneracinio potencialo išsaugojimu, rekreacinio naudojimo reguliavimu bei nustatyto režimo užtikrinimu šiose zonose įsteigtoms ypač saugomoms teritorijoms.

Teritorijų ūkinio naudojimo pobūdis. Pagrindinė šių teritorijų naudojimo kryptis yra tausojantis miškų ūkis. Miškų ūkio atveju – ūkininkavimas pagal ekosistemų apsaugos, rekreacinių ir apsauginių miškų (II–III miškų grupės) tvarkymo reikalavimus, nenaudojant plynų kirtimų arba juos taikant labai ribotai, plynus kirtimus taikant tik išskirtiniais atvejais, kai atkurti ir (ar) ugdyti miškus neplynų kirtimų būdais nėra galimybių. Galimos veiklos susijusios su racionaliu šalutinių miško išteklių naudojimu, poilsinis turizmas. Mišku neapaugusiose teritorijos dalyse pagrindinė naudojimo kryptis yra tausojančio žemės ūkio sistemos diegimas. Žemės ūkio naudmenų struktūroje išsaugomos šlapynės, natūralios pievos. Išlaikomi ir/ar formuojami vandens telkinių pakrančių apsaugos juostų (žolinės ir miško augmenijos) želdiniai.

2) Antrasis kraštovaizdžio natūralumo apsaugos ir formavimo tipas (T2, M2, S2), kuriam priskiriamos riboto geoekologinio potencialo gamtinio karkaso teritorijos, lokalizuotas mišrios naudmenų mozaikos teritorijose, kuriose kaitaliojasi miškų ir žemės ūkio naudmenos, taip pat smarkiai pakeistos arba pažeistos gamtinės struktūros miškuose, migracijos koridorių atkarpose. Šių teritorijų tvarkymas yra kur kas sudėtingesnis, reikalingas tiek esamų funkcijų subalansavimas, tiek regeneracinės priemonės ekologinėms kompensacinėms gamtinės struktūros galioms stiprinti.

Teritorijų ūkinio naudojimo pobūdis. Stiprinant ekologinio kompensavimo funkcijas, gamtinio karkaso teritorijose (išskyrus želdynus, pelkes, pievas, ganyklas ir kitas agrarines teritorijas, kuriose vystoma ekologinė žemdirbystė, taikomos agrarinės aplinkosaugos priemonės) pageidautinas apželdinimas mišku. Miškingumas turėtų būti didinamas mažiau našių, didelio drėgnumo (tame tarpe dėl blogai funkcionuojančių sausinimo sistemų) žemių sąskaita, apželdinant ar savaiminės renatūralizacijos keliu. Skatinamas ekologinės žemdirbystės ir agrarinės aplinkosaugos priemonių taikymas, didinama stambių dirbamų laukų masyvų sąskaita įveisiant apsauginių želdinių grupes ar juostas. Taikomos techninės priemonės, mažinančios sausinamosios melioracijos poveikį, sudarančios sąlygas pelkėdarai, upelių ar jų ruožų, natūralių vandentakų atsistatymui, natūraliam augalų bendrijų ir gyvūnų populiacijų ir jų migracijos kelių formavimui.

3) Trečiasis kraštovaizdžio apsaugos ir formavimo tipas (T3, M3, S3), kuriam priskiriamos silpno geoekologinio potencialo gamtinio karkaso teritorijos, taikytas žmogaus veiklos, pirmiausia agrarinės, gerokai pakeistose gamtinio karkaso teritorijose. Šios zonos susiformavo dėl technokratiško nesubalansuoto žemės naudojimo pažeidžiant ekologinės pusiausvyros sąlygas, nesilaikant racionalios gamtonaudos reikalavimų. Tai sovietinės žemės ūkio didžiojo intensyvavimo politikos rezultatas, ypač palietęs vakarinę Klaipėdos rajono dalyje esančias geoekologines takoskyras, migracinius koridorius bei vidinio stabilizavimo arealus. Šiose zonose gamtinio kraštovaizdžio formavimo kryptis yra regeneracinė - restauracinė, susijusi su sudėtingų renatūralizacinių priemonių įgyvendinimu, ekologinių nuostatų stiprinimu ir tausojančio šių teritorijų naudojimo vystymu.

Teritorijų ūkinio naudojimo pobūdis. Stiprinant ekologinio kompensavimo funkcijas, šiose gamtinio karkaso teritorijose: skatinamas ekologinės žemdirbystės ir agrarinės aplinkosaugos priemonių taikymas; būtinas žemėnaudos sąskaidos didinimas įveisiant įvairaus dydžio želdinių juostas bei grupes; taikomos techninės

priemonės, mažinančios sausinamosios melioracijos poveikį, sudarančios sąlygas pelkėdarai, upelių ar jų ruožų, natūralių vandentakų atsistatymui, natūraliam augalų bendrijų ir gyvūnų populiacijų ir jų migracijos kelių formavimui; nustatytose vietose teritorijos pritaikomos ekstensyviai rekreacijai; didinamas bendras teritorijų miškingumas apželdant ir savaiminės renatūralizacijos keliu mažai našių ir nenaudojamų žemių sąskaita; gyvenamosiose vietovėse (kitos paskirties žemė) įveisiami atskirieji ir priklausomieji želdynai. Įgyvendinus tvarkymo priemones šių gamtinio karkaso teritorijų geoekologinis potencialas turėtų padidėti.

4) Ketvirtasis kraštovaizdžio apsaugos ir formavimo tipas - urbanizuotų arba technogenizuotų ekologinės kompensacijos funkcijų pilnai negalinčių atlikti teritorijų tvarkymas (T4, M4, S4). Šiai tvarkymo kryptčiai priskiriamos pažeisto ir stipriai pažeisto (degraduoto) geoekologinio potencialo gamtinio karkaso teritorijos, kurios yra praradusios natūralią kraštovaizdžio struktūrą ir/arba vertingiausias gamtinius elementus, jų dalis ir nebegalinčios pilnai atlikti ekologinio kompensavimo funkcijų. Jos yra lokalizuotos 8% gamtinio karkaso teritorijų ploto. Šis rodiklis yra orientacinis, nes detalizacijos lygmenyje M 1:50000 nėra galimybės tiksliai ir pilnai identifikuoti pažeistas gamtinio karkaso teritorijas, todėl jų lokalizavimo ir tvarkymo klausimai turi būti tikslinami rengiant savivaldybės dalių, miestų, miestelių bei kitų gyvenamųjų vietovių teritorijų planavimo dokumentus, parengtais vadovaujantis Gamtinio karkaso nuostatais.

Įvertinant geoekologinio potencialo pažeidimo intensyvumą ši tvarkymo krypttis diferencijuojama į kelis tipus:

4.1) natūralumą atkuriančių elementų grąžinimas ir/ar degraduotos teritorijos rekultivacija (T4.1, M4.1, S4.1). Šiam tvarkymo tipui priskiriami antropogeniškai pakeisti dirbtinių žemėveikslių plotai – agrarinių naudmenų (dirbami laukai ir kitos žemės ūkio naudmenos), formuojantys didelius ištisinius arealus, neskaidomus natūralių žemėveikslių; dideliuose arealuose chaotiškai išsidėsčiusios užstatytos teritorijos; naudingųjų iškasenų eksploatavimo pažeistos teritorijos.

Teritorijų ūkinio naudojimo pobūdis. Atkuriant ir naujai formuojant natūralų kraštovaizdžio pobūdį pažeisto geoekologinio potencialo gamtinio karkaso teritorijose gali būti vykdomi vandens telkinių atkūrimo, teritorijų ir akvatorijų išvalymo nuo užteršimo darbai, visais atvejais tikslingas žaliųjų plotų (miškų, atskirųjų želdynų ir kitų želdinių) įveisimas. Natūralių žemėveikslių neturinčiuose agrarinių naudmenų arealuose aktualu didinti naudmenų fragmentaciją, suformuojant laukų apsauginių želdinių juostas ir/ r saleles. Naudingųjų iškasenų eksploatavimo ar kitų veiklų transformuotuose plotuose, vadovaujantis „Pažeistų žemių, iškasas naudingąsias iškasenas rekultivavimo metodika“, visų pirma reikia atlikti rekultivavimo ir natūralizavimo darbus. Įveisiant želdinius, formuojant vandens telkinius, kraštovaizdžio estetinio potencialo gerinimas, horizontalios ir vertikalios sąskaidos didinimas. Pagrindus poreikį ir ekologinę naudą taikytinas sureguliuotų upelių renatūralizavimas, Pernelyg nusaustose žemėse gamtinę įvairovę tikslinga atkurti pagal parengtus melioracijos rekonstrukcijos projektus.

Esamų chaotiškai užstatytų gamtinio karkaso teritorijų atveju prioritetas teikiamas išlikusių gamtinių kraštovaizdžio elementų išsaugojimui, jų fragmentacijos mažinimui, rekreacinės ir ekologinės paskirties želdynų įveisimui bei darniam tvarkymui, priklausomųjų želdinių įveisimui kitos paskirties žemės sklypuose. Nustatant gamtinio karkaso kitos paskirties žemės sklypų užstatymo tankį turi būti vadovaujama Gamtinio karkaso nuostatų reikalavimais.

4.2) kraštovaizdžio natūralumą ir gyvybingumą atstatančių elementų integravimas ir atkūrimas degraduotose (urbanizuotose) teritorijose (T4.2, M4.2, S4.2). Šiam tvarkymo tipui priskiriami antropogeniškai stipriai pakeisti dirbtinių žemėveikslių plotą - užstatytos teritorijos, praradusios natūralią kraštovaizdžio struktūrą ir/arba vertingiausias gamtinius elementus, jų dalis ir nebegalinčios atlikti ekologinio kompensavimo funkcijų (vertinamos kaip stipriai pažeisto geoekologinio potencialo teritorijos).

Teritorijų ūkinio naudojimo pobūdis. Šiam tvarkymo tipui priskirtoms gamtinio karkaso teritorijoms keliami ne tik geoekologinių funkcijų išsaugojimo ir stiprinimo reikalavimai, kaip labai svarbi išskiriama ir *socialinė funkcija*, kuri realizuojama per gyvenamosios aplinkos kokybės gerinimą, rekreacinių poreikių patenkinimą. Šiose teritorijose prioritetas teikiamas žaliųjų plotų sistemos grandžių – miškų, atskirųjų rekreacinės bei apsauginės ir ekologinės paskirties želdynų palaikymui ir formavimui, priklausomųjų želdynų plotų normų užtikrinimui. Žemesnio lygmens teritorijų planavimo dokumentuose, pagrindus poreikį bei socialinę ir ekologinę naudą, gali būti atliekami degraduotų teritorijų rekultivacijos ir natūralumo atstatymo darbai, kuomet atkuriamą teritoriją numatoma integruoti į urbanizuotos teritorijos žaliųjų plotų sistemą.

3.2 lentelė. Gamtinio karkaso teritorijos (tūkst. ha / %) Klaipėdos rajono savivaldybėje

Gamtinio karkaso teritorijų potencialas ir formavimo kryptys		Plotas, ha	Dalis gamtinio karkaso ploto (%)	Dalis rajono ploto 132336,5 ha (%)
Geoekologinis potencialas ¹	Kraštovaizdžio formavimo kryptys			
GEOEKOLOGINĖS TAKOSKYROS		30891,1	40,7	23,3
Patikimas	1. Išlaikomas ir saugomas esamas natūralus kraštovaizdžio pobūdis (T1)	10559,4	14,0	8,0
Ribotas	2. Palaikomas ir stiprinamas esamas kraštovaizdžio pobūdis ir natūralumas (T2)	7602,2	10,0	5,7
Silpnas	3. Gražinami ir gausinami kraštovaizdžio natūralumą atkuriantys elementai (T3)	8978,6	11,8	6,8
	4. Urbanizuotų arba technogenizuotų ekologinės kompensacijos funkcijų pilnai negalinčių atlikti teritorijų tvarkymas (T4), tame tarpe:	3750,9	4,9	2,8
Pažeistas	4.1. Natūralumą atkuriančių elementų gražinimas ir/ar degraduotos teritorijos rekultivacija (T4.1)	1850,3	2,4	1,4
Stipriai pažeistas	4.2. Kraštovaizdžio natūralumą ir gyvybingumą atstatančių elementų integravimas ir atkūrimas degraduotose (urbanizuotose) teritorijose (T4.2)	1900,6	2,5	1,4
MIGRACINIAI KORIDORIAI		19342,6	25,4	14,6
Patikimas	1. Išlaikomas ir saugomas esamas natūralus kraštovaizdžio pobūdis (M1)	5003,9	6,6	3,8
Ribotas	2. Palaikomas ir stiprinamas esamas kraštovaizdžio pobūdis ir natūralumas (M2)	9959,8	13,1	7,5
Silpnas	3. Gražinami ir gausinami kraštovaizdžio natūralumą atkuriantys elementai (M3)	2945,9	3,9	2,2
	4. Urbanizuotų arba technogenizuotų ekologinės kompensacijos funkcijų pilnai negalinčių atlikti teritorijų tvarkymas (M4), tame tarpe:	1433,0	1,8	1,1
Pažeistas	4.1. Natūralumą atkuriančių elementų gražinimas ir/ar degraduotos teritorijos rekultivacija (M4.1)	866,6	1,1	0,7
Stipriai pažeistas	4.2. Kraštovaizdžio natūralumą ir gyvybingumą atstatančių elementų integravimas ir atkūrimas degraduotose (urbanizuotose) teritorijose (M4.2)	566,4	0,7	0,4
GEOSISTEMŲ VIDINIO STABILIZAVIMO AREALAI		25746,3	33,9	19,5
Patikimas	1. Išlaikomas ir saugomas esamas natūralus kraštovaizdžio pobūdis (S1)	15499,3	20,4	11,7
Ribotas	2. Palaikomas ir stiprinamas esamas kraštovaizdžio pobūdis ir natūralumas (S2)	5418,4	7,1	4,1
Silpnas	3. Gražinami ir gausinami kraštovaizdžio natūralumą atkuriantys elementai (S3)	3906,7	5,1	3,0
	4. Urbanizuotų arba technogenizuotų ekologinės kompensacijos funkcijų pilnai negalinčių atlikti teritorijų tvarkymas (S4), tame tarpe:	921,9	1,3	0,7
Pažeistas	4.1. Natūralumą atkuriančių elementų gražinimas ir/ar degraduotos teritorijos rekultivacija (S4.1)	661,2	0,9	0,5
Stipriai pažeistas	4.2. Kraštovaizdžio natūralumą ir gyvybingumą atstatančių elementų integravimas ir atkūrimas degraduotose (urbanizuotose) teritorijose (S4.2)	260,7	0,4	0,2
Iš viso:		75980,0	100	57,4

Gamtinio karkaso teritorijų ekologinis optimizavimui tikslinga didinti bendrąjį atskirų rajono dalių miškingumą², ypač šiaurinėje, dalinai vidurinėje rajono dalyse. Tai ypač aktualu Agluonėnų, Veiviržėnų, Vėžaičių, Dauparų-

¹ - pagal kraštovaizdžio natūralumo laipsnį ir gebėjimą atlikti ekologinio kompensavimo funkcijas Klaipėdos rajono savivaldybės gamtiniame karkase išskiriamos *patikimo, riboto, silpno, pažeisto ir stipriai pažeisto geoekologinio potencialo gamtinio karkaso teritorijos*. Geoekologinio potencialo vertinimas atliekamas vadovaujantis Gamtinio karkaso nuostatais.

² Moksliniais tyrimais bei konkrečiais ekologinio kompensavimo poreikiais pagrįsta ši ekologinė norma mūsų šalies sąlygomis siekia 40-45% teritorijos ploto, užtikrinant racionalų teritorinį miškų pasiskirstymą. Tiek bendras Klaipėdos rajono (26%), tiek

Kvietinių bei Kretingalės seniūnijose. Miškingumo didinimo programa turi būti orientuojama į labiausiai ekologiškai nusukdintas trečiajam kraštovaizdžio natūralumo apsaugos ir formavimo tipui priskirtas zonas, išaiškėjusias gamtinio karkaso konkretizavimo metu.

Pagal LR Seimo patvirtintas LR BP nuostatas Valstybės (Vyriausybės ir savivaldybių) politika gamtinio karkaso formavimo ir palaikymo srityje numatoma vykdyti šiais būdais:

- 1) palaikant fizinių bei juridinių asmenų teikiamas gamtinio kraštovaizdžio natūralumo didinimo iniciatyvas;
- 2) ieškant bei skatinant gamtinio kraštovaizdžio natūralumo didinimo iniciatyvas bei investicijas;
- 3) gamtinio kraštovaizdžio natūralumo didinimo iniciatyvų aktyvus organizacinis bei finansinis rėmimas (pvz. per mokestines lengvatas už turimą žemę).

Konkretus veiklos būdas turi būti pasirenkamas įvertinant šiuos veiksnius:

- gamtinio karkaso teritorijų santykinę kompensacinę svarbą šalies ir regiono kontekste,
- realią gamtinio kompensacinio potencialo būklę,
- ypač saugomų (konservacinių) gamtinių teritorijų buvimą,
- biologinės įvairovės turtingumą,
- rekreacinės funkcijos intensyvumą.

Gamtinio karkaso teritorijose veikiant trims ar daugiau iš aukščiau nurodytų veiksmų tikslinga taikyti aktyviausią Valstybės politikos gamtinio kraštovaizdžio apsaugoje vykdymo būdą - kraštovaizdžio natūralumo didinimo iniciatyvų realų organizacinį bei finansinį rėmimą.

Gamtiniame karkase numatytos ekologinio kompensavimo juostos bei arealai nustato svarbiausius teritorinius gamtinio kraštovaizdžio išsaugojimo prioritetus, būtinus bendrajai ekologinei šalies pusiausvyrai palaikyti. Gana sudėtinga šių nuostatų realizuoti būna ekologinio stabilizavimo ašį sankirtoje su urbanistinio-ūkinio vystymo ašimis, ypač pastarųjų centrums patenkant į geoekologinių takoskyrų ar migracinių koridorių teritorijas. Deja, bet nemaža dalis Klaipėdos rajono savivaldybės vystymo centrų (Gargždai, Karklė, Dreverna, Svencelė, Priekulė, Kretingalė, Veiviržėnai) yra būtent tokioje kraštovarkinį konfliktą generuojančioje kontraversinėje situacijoje. Vienintelis šio konflikto sprendimo kelias yra kraštovarkinio kompromiso ir konsensuso paieškos, įvertinančios abi interesų grupes.

3.1.2. Gamtinio kraštovaizdžio įvairovės apsauga

Bendrają Klaipėdos rajono savivaldybės teritorijos gamtinio kraštovaizdžio įvairovės (jo geogenetinio fondo) apsaugos sistemą užtikrina specialus pagal LR Saugomų teritorijų įstatymą įsteigtų instituciškai (turinčių administraciją) ir neinstituciškai organizuotų konservacinės apsaugos prioriteto (išsaugančių)³ bei kompleksinių⁴ saugomų teritorijų tinklas, kuriam priklauso šios saugomų teritorijų grupės:

- 1) institucinės saugomos teritorijos:
 - valstybiniai parkai.
- 2) neinstitucinės saugomos teritorijos:
 - valstybiniai draustiniai,
 - atkuriamieji sklypai,
 - biosferos poligonai.

Konkrečių Klaipėdos rajono savivaldybėje gamtinio kraštovaizdžio įvairovės apsaugą vykdančių saugomų teritorijų suvestinė pagal atskiras LR Saugomų teritorijų įstatymu nustatytas saugomų teritorijų grupes pateikiama lentelėje.

kai kurių jo dalių, ypač vakarinės bei šiaurvakarinės miškingumas nesiekia šios normos, pats miškų teritorinis išsidėstymas taip pat nėra optimalus, nes visos vakarinės rajono pusės miškingumas yra aiškiai nepakankamas. Miškingumui didinti yra palanki pati ekonominė konjunktūra, pirmiausiai, dėl žemės ūkio teritorinės plėtros problemiško ir miškų įveisimo rėmimo ES agrarinės politikos kontekste. Dalyje gamtinio karkaso teritorijų želdiniai galėtų būti gausinami ne tiek dėl ekonominių faktorių, kiek didinant gamtinės aplinkos ekologinį arba rekreacinį pilnavertiškumą, ypač intensyvėjant „antrųjų namų“ statybai vakarinėje rajono pusėje.

³ Konservacinės apsaugos prioriteto (išsaugančios) teritorijos – teritorijos, kuriose saugomi unikalūs arba tipiški gamtinio ir (ar) kultūrinio kraštovaizdžio kompleksai bei objektai ir biologinė įvairovė.

⁴ Kompleksinės saugomos teritorijos – gamtinių ir (ar) kultūrinių vientisumu pasižyminčios teritorijos, kuriose pagal bendrą apsaugos, tvarkymo ir naudojimo programą sujungiamos įvairių apsaugos kryptių prioriteto, taip pat rekreacinės ir ūkinės zonos.

3.3 lentelė. Gamtinio kraštovaizdžio įvairovę išsaugančios saugomos teritorijos

Saugomų teritorijų grupė	Saugomos teritorijos pavadinimas	Isteigimo data	Bendras ST plotas /dalis rajone (ha)	Svarbiausi apsaugos tikslai
VALSTYBINIAI PARKAI	1. Kuršių nerijos nacionalinis parkas /dalis NP priskirtos Kuršių marių akvatorijos/	1991	27388,7	Išsaugoti vertingiausią gamtiniu bei kultūriniu požiūriu Lietuvos pajūrio kraštovaizdžio kompleksą su unikaliu Europoje kopagūbriu bei etnokultūrinio paveldo vertybes.
	2. Pajūrio regioninis parkas	1992	5847 / 2378,7	Išsaugoti žemyninio pajūrio kraštovaizdį, jo gamtinę ekosistemą bei kultūros paveldo vertybes
BIOSFEROS POLIGONAI	3. Vainuto miškų	2005	14687 /1,2	Išsaugoti Vainuto miškų komplekso ekosistemą, ypač siekiant išlaikyti juodojo gandro (<i>Ciconia nigra</i>) ir vapsvaėdžio (<i>Pernis apivorus</i>) populiacijas teritorijoje
	4. Kuršių marių	2009	31138,0/ 8228,6	Išsaugoti vertingą Kuršių marių vandens ekosistemą, ypač siekiant išlaikyti: prioritetinę Europos Bendrijos svarbos natūralią buveinę 1150 *Lagūnas, Europos Bendrijos svarbos žuvų ir nęgių rūšių: perpelį (<i>Alosa fallax</i>), ožkų (<i>Pelecus cultratus</i>), salačių (<i>Aspius aspius</i>) buveines, lašišų (<i>Salmo salar</i>), upinių nęgių (<i>Lampetra fluviatilis</i>) ir kitų saugomų žuvų rūšių, verslinių žuvų neršto vietas ir migracijos kelią; migruojančių paukščių rūšių: mažųjų gulbių (<i>Cygnus columbianus</i>), smailiauodegių ančių (<i>Anas acuta</i>), didžiųjų dančiasnapių (<i>Mergus merganser</i>), mažųjų dančiasnapių (<i>Mergus albellus</i>), mažųjų kirų (<i>Larus mintus</i>), jūrinių erelių (<i>Haliaetus albicilla</i>) reguliarių sankauptų vietas
VALSTYBINIAI DRAUSTINIAI	5. Kliošių kraštovaizdžio draustinis	1998	2 618,9 / 2618,9	Išsaugoti pamario lygumos šlapių miškų ir pelkių kraštovaizdį su botaninėmis ir zoologinėmis vertybėmis
	6. Minijos senslėnio kraštovaizdžio draustinis	1992	1 655,7/ 1654,8	Išsaugoti raiškų Minijos upės erozinio senslėnio kraštovaizdį
	7. Veiviržo kraštovaizdžio draustinis /šiaurinė dalis/	1992	1777,9 /691,7	Išsaugoti Veiviržo ir Ašvos upių slėnių miškingą kraštovaizdį
	8. Reiskių tyro telmologinis draustinis /pietiniai pakraščiai/	1960	4045,7 / 47,6	Išsaugoti pelkinį kompleksą Žemaičių aukštumos vakariniame šlaite
	9. Svencelės telmologinis draustinis /šiaurinė pusė/	1992	1206,7 / 813,0	Išsaugoti botaniniu ir zoologiniu požiūriais vertingą Svencelės aukštapelkę
	10. Graumenos hidrografinis draustinis /šiaurinė pusė/	1992	273,4 / 131,6	Išsaugoti negilus salpinio slėnio stipriai vingiuotą Graumenos žemupį
	11. Ablingos geomorfologinis draustinis	1992	452,5 / 452,5	Išsaugoti Endriejavo moreninio kalvagūbrio fragmentą
	12. Lužijos botaninis draustinis	1998	67,6 / 67,6	Išsaugoti pamario smėlio paplūdimių bendrijas su retomis halofitinėmis rūšimis bei Kuršių marių pakrantės užliejamas pievas su retais augalais
	13. Svencelės pievų botaninis -zoologinis draustinis	2005	49,8 / 49,8	Išsaugoti meldines nendrinukes (<i>Acrocephalus paludicola</i>)
	14. Veiviržo ichtiologinis draustinis		1710,1 / 1348,8	Išsaugoti lašišų, šlakių, upėtakių ir žiobrių nerštavietes, saugomas rūšis: didysis auksinukas, kraujalakinis melsvys, ovalioji geldutė, paprastasis kūjagalvis, pleištinė skėtė, upinė nėgė, ūdra.

	15. Minijos ichtiologinis draustinis		2020,9 / 525,2	Išsaugoti vertingų žuvų migracijos kelią ir nerštavietes, saugomų gyvūnų (Baltijos lašišos, kūdrinio pelėausio, paprastojo kirtiklio, salačio, šarvuotosios skėtės, ūdros) buveines
	16. Mažeikių miško beržo genetinis draustinis		5,9 / 5,9	Išsaugoti Mažeikių miško karpotojo beržo (<i>Betula pendula</i> Roth.) populiacijos genetinę įvairovę kintančios aplinkos sąlygomis ir užtikrinti šios populiacijos atsikūrimą arba atkūrimą jos dauginamąja medžiaga
ATKURIAMIEJI SKLYPAI	17. Kalvių		36,7 / 36,7	Apsaugoti gausiausią Lietuvoje upinių žuvėdrų (<i>Sterna hirundo</i>) kolonijų jų veisimosi vietoje

Visos konservacinės apsaugos prioriteto, kompleksinės ir atkuriamosios apsaugos prioriteto saugomos teritorijos rajone užima 19113,7 ha arba 14,4% teritorijos ploto (rodiklis yra artimas vidutiniam šalyje – 17,63%).

Valstybės saugomų gamtos paveldo objektų grupę savivaldybėje sudaro 14 objektų, vienas iš jų (Lapiškės akmuo) paskelbtas gamtos paminklu. Valstybės saugomų gamtos paveldo objektų sąrašas teikiamas lentelėje.

3.4 lentelė. Valstybės saugomi gamtos paveldo objektai

Eil. Nr.	Pavadinimas	Vietovė, saugoma teritorija
Geologiniai objektai		
1.	Lapiškės akmuo* (riedulys)	Vėžaičių sen., Kretingos miškų urėdijos Mikoliškių g-jos (8 kv.) teritorija, Lapiškės miškas, Minijos senslėnio valstybinis kraštovaizdžio draustinis
2.	Kalniškės akmuo	Vėžaičių sen. Kalniškės k.
3.	Šernų akmuo	Dovilų sen., Šernų k., Kretingos miškų urėdijos Šernų g-jos (25 kv., 5 skl.) teritorija, Šernų miškas
Geomorfologiniai objektai		
4.	Olandų kepurės skardis	Kretingalės sen., Karklės k., Kretingos miškų urėdijos Klaipėdos g-jos (1 kv., 3, 6-7, 12-14 skl.; 2 kv., 1, 3-5, 17 skl.) teritorija, Kukuliškių miškas, Pajūrio regioninis parkas, Olandų kepurės kraštovaizdžio draustinis
Botaniniai objektai		
5.	Svencelės ažuolas	Priekulės sen., Šilutės miškų urėdijos Kintų g-jos (3 kv.) teritorija, Svencelės k.
6.	Šernų ažuolas	Dovilų sen., Kretingos miškų urėdijos Šernų g-jos (25 kv.) teritorija, Šernų miškas
7.	Rudaičių ažuolas	Vėžaičių sen., Rudaičių k., Kretingos miškų urėdijos Mikoliškių g-jos (904 kv., 7 skl.) teritorija, Minijos senslėnio valstybinis kraštovaizdžio draustinis
8.	Lūžgalių ažuolas
9.	Šperberių ažuolas
10.	Vingio parko ažuolas
11.	Trakių vinkšna	Kretingalės sen., Trakių k.
12.	levos Simonaitytės bukas
13.	Kliošų parko bukas
14.	Kliošų parko kėnis

Klaipėdos rajono savivaldybės gamtinio kraštovaizdžio įvairovės apsaugos sistemos plėtojimas sietinas su naujų valstybinių ar savivaldybių draustinių bei kitų saugomų teritorijų steigimu. Klaipėdos rajono savivaldybės bendrojo plano koregavimo sprendiniuose šie siūlymai teikiami remiantis Klaipėdos rajono savivaldybės teritorijos bendrojo plano bei Nacionaliniame kraštovaizdžio tvarkymo plano rekomendacijomis dėl perspektyvinės kraštovaizdžio teritorinės apsaugos, atitinkamai pakoreguojant, papildant saugomų teritorijų tinklą ir (ar) steigiant naujus kraštovaizdžio teritorinei apsaugai ir racionaliam naudojimui skirtus teritorinius vienetų. Šios rekomendacijos paliečia ir Klaipėdos rajono savivaldybės teritoriją. Rekomenduojamos perspektyvinės saugomos teritorijos: *Lamatos (Švėkšnos–Veiviržėnų) istorinis regioninis parkas* (dalis); *Kiškėnų geomorfologinis draustinis* - Kiškėnų miško vakarinės dalies arealas, kur rekomenduojama išsaugoti dar išlikusią nesuniokotą vienintelio Pajūrio ir Vakarų Žemaičių kraštovaizdžio srityse keiminio geomorfologinio komplekso dalį; *Pylpelkių telmologinis draustinis*, skirtas išsaugoti Kapstato duburio pietinės dalies žemapelkę su retomis paukščių bei žinduolių rūšimis, įvairiarūšė pelkine augmenija; *Samališkių botaninis draustinis*, apimantis ypač gausią miško kertinių buveinių sankaupą į pietus nuo Vėžaičių esančio Ažuolijos miško šiaurinėje dalyje.

Pateikiamas rekomendacijas, kitus siūlymus saugomų ir kitų teritorijų plėtros klausimais gali įgyvendinti valstybės valdymo ir (ar) savivaldos institucijos, šių teritorijų steigimo pagrindimą, ribas, teritorijų apsaugos ir naudojimo reglamentus nagrinėjant savivaldybės, vietovės lygmens teritorijų planavimo dokumentuose, taip pat strateginio planavimo dokumentuose

3.2 Biologinės įvairovės apsauga

3.2.1. Ekologinio tinklo formavimas

Pagrindinės nuostatos:

Mūsų šalyje ekologinio tinklo bendroji erdvinė koncepcija nustatyta LR Seimo patvirtintame LR BP. Sudarymo principai remiasi 2001 m. priimtame LR Saugomų teritorijų įstatyme įteisinta ekologinio tinklo sampratos bioekologine koncepcija. Pagal ją – **ekologiniu tinklu suprantama gamtinio karkaso dalis, jungianti didžiausią bioekologinę svarbą turinčias buveines⁵, jų aplinką bei gyvūnų ir augalų migracijos koridorius**. Iš esmės, tai tarpusavyje sujungta natūralių ir pusiau natūralių ekosistemų, rūšių ir bendrijų su jų buveinėmis kraštovaizdyje visuma. Šalyse, įteisinusiose analogišką gamtinio karkaso idėjai universalesnę kraštovarkinę planinę struktūrą, apimančią ir visas biologinę vertę turinčias teritorijas, ekologinis tinklas tampa tik papildoma organizacine aplinkosaugos priemone.

Ekologinio tinklo pagrindas yra Natura 2000 teritorijų tinklas, kaip Vyriausybės įgaliotos institucijos nustatyta tvarka išskiriamas Europos Bendrijos svarbos saugomų teritorijų bendras tinklas, susidedantis iš buveinių⁶ ir paukščių⁷ apsaugai svarbių teritorijų, skirtas išsaugoti, palaikyti ir prireikus atkurti natūralius buveinių tipus ir gyvūnų bei augalų rūšis Europos Bendrijos teritorijoje.

Saugomoms teritorijoms, turinčioms tarptautinės svarbos saugomos teritorijos statusą ir (ar) įrašytoms į tarptautinės reikšmės saugomų teritorijų sąrašus, taikomi tarptautinėse konvencijose, sutartyse nustatyti reikalavimai. Natura 2000 teritorijose yra draudžiama arba ribojama veikla, galinti turėti neigiamą poveikį saugomoms natūralioms buveinėms, rūšių buveinėms ir saugomoms augalų bei gyvūnų rūšims. Leidžiama tokia veikla, kuri užtikrina tinkamą buveinių ir rūšių būklę. Veikla turi būti vykdoma atsižvelgiant į konkrečius buveinių tipus ar rūšis ir remiantis teritorijų planavimo dokumentais ir gamtotvarkos planais.

Buveinių apsaugai svarbių teritorijų apsaugos režimas nustatomas subalansuotomis priemonėmis: išsaugojimo (konservacinėmis), prevencinėmis priemonėmis, teritorijų planavimo dokumentų bei planų sprendiniais, taip pat vertinimo priemonėmis, nustatančiomis projektų poveikį buveinių apsaugai svarbioms teritorijoms. EB svarbos buveinių ar paukščių apsaugai svarbių teritorijų tvarkymo ypatumus nustato Vyriausybės patvirtinti Bendrieji buveinių ar paukščių apsaugai svarbių teritorijų nuostatai.

Paukščių apsaugai svarbiose teritorijose yra draudžiama arba ribojama veikla, galinti pakenkti saugomoms paukščių rūšims, jų buveinėms, perėjimo, mitybos, šėrimosi, poilsio ir migracijų susitelkimo vietose. Jose statyti bei rekonstruoti statinius, tiesti ir rekonstruoti kelius, vamzdynus, elektros tiekimo ir ryšių linijas bei įgyvendinti kitus planus ir projektus, galinčius turėti poveikį paukščių apsaugai svarbioms teritorijoms, galima tik šiame įstatyme nustatyta tvarka įvertinus jų poveikį paukščių apsaugai svarbioms teritorijoms ir teisės aktų nustatyta tvarka gavus leidimą.

Biologinės įvairovės apsaugai svarbių teritorijų rajone sistema identifikuota pagal Europos Tarybos ekspertų parengtas ekologinių tinklų plėtros rekomendacijas, naudojantis naujausių šalyje atliktų biologinės įvairovės apsaugos darbų (Ramsaro vietovių, CORINE biotopų, paukščiams svarbių teritorijų, Lietuvos ekologinio tinklo ir Natura 2000 projektų, kertinių miško buveinių⁸ inventorizacijos projekto) medžiaga.

⁵ Natūrali buveinė – sausumos arba vandens plotai su jiems būdingais geografiniais, abiotiniais ir biotiniais visiškai natūraliais ar pusiau natūraliais požymiais.

⁶ Buveinių apsaugai svarbios teritorijos (BAST) – saugomos teritorijos, skirtos apsaugoti ar atkurti Europos Bendrijos svarbos natūralių buveinių tipus, saugomų gyvūnų ir augalų rūšių buveines dėl jų svarbos gyvūnų ir augalų rūšių išsaugojimui.

⁷ Paukščių apsaugai svarbios teritorijos (PAST) – saugomos teritorijos, skirtos laukinių paukščių rūšių natūralioms populiacijoms jų paplitimo arealuose išsaugoti, taip pat migruojančių paukščių perėjimo, šėrimosi, mitybos, poilsio ir migracijos susitelkimo vietoms išsaugoti, atsižvelgiant į poreikį konkrečiame jūros ar sausumos areale.

⁸ Kertinės (specifinės) miško buveinės (KMB) – ypatingą apsauginę vertę turintys nepažeisti miško plotai, kuriuose yra didelė tikimybė aptikti nykstančių, pažeidžiamų, retų ar saugotinių specializuotųjų rūšių. Tai rūšys priklausomos nuo tam tikros kokybės

Su šalies gamtinių karkasu subordinuotą biologinės apsaugos teritorinę sistemą – ekologinį tinklą sudaro tokie nustatyti struktūriniai jos elementai:

- 1) europinės ir nacionalinės bei regioninės svarbos bioekologiniai branduoliai (core areas), kaip nustatomos ar prognozuojamos didžiausios biologinės įvairovės arealai, skirti išsaugoti vertingas natūralias ar pusiau natūralias ekosistemas, augmenijos, grybijos ir gyvūnijos rūšis ir jų buveines. Juose gali būti numatomi biocentra, kaip ypatingą europinę ar nacionalinę svarbą bei įteisintą specialią apsaugos organizaciją turinčios branduolių dalys, paprastai, gamtiniai rezervatai;
- 2) ekologiniai koridoriai (bioekologinės jungtys), kaip biomigracijos (gyvūnų judėjimo, rūšių plitimo, genetinės informacijos tarp atskirų populiacijų keitimosi) ryšius užtikrinančios vientiso (continuous) ar segmentiško (step stones) pobūdžio teritorijos, dažniausiai slėniai, dubakloniai ir miškingos juostos agrarinėje ar urbanizuotoje aplinkoje;
- 3) buferinės apsaugos zonos, kaip stabilizuojantį (mažinantį neigiamą antropogeninį poveikį) ekologinį vaidmenį bioekologinių branduolių ar ekologinių koridorių atžvilgiu atliekančios prie jų prisišliejusios gretimoms miškingoms teritorijoms.

Nustatyti bioekologiniai branduoliai bei ekologiniai koridoriai laikytini pagrindiniais biologinės įvairovės apsaugai skirtų saugomų teritorijų (rezervatų, draustinių) steigimo paieškų poligonais.

Konkretizuoti sprendiniai ekologiniam tinklui formuoti

1. Klaipėdos rajono savivaldybės ekologinį tinklą formuoja šie bioekologiniai branduoliai:
 - 1) Europinės (ir nacionalinės) svarbos Kuršių marių regiono bioekologinis branduolys, išskirtas Kuršių nerijos nacionalinio parko, Kliošių bei Svencelės valstybinių draustinių bei Kuršių marių, kaip gamtinių buveinių ir paukščių apsaugai svarbių Natura 2000 teritorijų komplekso, pagrindu. Klaipėdos rajono savivaldybei priklauso šiaurietinė šio branduolio dalis.
 - 2) Europinės (ir nacionalinės) svarbos Rytų Baltijos priekrantės bioekologinis branduolys, išskirtas Baltijos jūros talasologinių draustinių bei Pajūrio regioniniame parke esančio Plazės gamtinio rezervato ir dalies Nemirsetos bei Šaiپیų kraštovaizdžio draustinių, kaip paukščių ir gamtinių buveinių apsaugai svarbių Natura 2000 teritorijų komplekso, pagrindu. Klaipėdos rajono savivaldybei priklauso tik rytinis šio branduolio pakraštys (Plazės gamtinis rezervatas ir dalis Šaiپیų kraštovaizdžio draustinio).
 - 3) Europinės (ir nacionalinės) svarbos Veiviržo-Ašvos bioekologinis branduolys, išskirtas Veiviržo kraštovaizdžio ir ichtiologinio draustinių bei gretimų miško masyvų, kaip gamtinių apsaugai svarbių Natura 2000 teritorijų komplekso, pagrindu. Klaipėdos rajono savivaldybei priklauso šiaurinė šio branduolio dalis (Stirnaičių-Bilviečio miškai).
 - 4) Europinės (ir nacionalinės) svarbos Kulių bioekologinis branduolys, išskirtas paukščių ir buveinių apsaugai svarbių Natura 2000 teritorijų (Rietavo miškai, Reiskių ir Aukštojo tyro pelkės) komplekso, pagrindu. Klaipėdos rajono savivaldybei priklauso tik pietvakarinė šio branduolio dalis (Vėžaitinės, Margių ir Šakinių miškai).
 - 5) Europinės svarbos Vainuto bioekologinis branduolys, išskirtas Vainuto miškų biosferos poligono, kaip paukščių apsaugai svarbių Natura 2000 teritorijų komplekso, pagrindu. Klaipėdos rajono savivaldybei priklauso tik šiaurietinis šio branduolio pakraštys (Kelvėtų miškas).
2. Ekologiniams koridoriams Klaipėdos rajono savivaldybės ekologiniame tinkle priskiriami šie slėnių bei agrarinių ar miškingų teritorijų ruožai:
 - 1) Europinės (ir nacionalinės) svarbos Minijos žemupio bei vidurupio slėnio ekologinio koridoriaus ruožas Pikeikių-Gargždų-Priekulės-Lankupių atkarpoje.
 - 2) Europinės (ir nacionalinės) svarbos Veiviržo ir Šalpės-Graumenos slėnių ekologiniai koridoriai.
 - 3) Europinės svarbos Meškių-Spraudės-Plunkėnų-Judrėnų miškų ekologinio koridoriaus ruožas Stančaičių-Judrėnų rytinėse apylinkėse.
 - 4) Nacionalinę svarbą turintys Aisės, Uпитos ir Šlužmės slėnių ekologiniai koridoriai.
3. Buferinėms apsaugos zonoms Klaipėdos rajono savivaldybės ekologiniame tinkle priskiriamos šios teritorijos:
 - 1) Europinės ir nacionalinės svarbos teritorijų apsaugai skirtas Rudgalvių, Pašalpės, Kelmynės, Liepaičių, Kalno, Dauskių ir Mataičių miškų kompleksas palei Veiviržo, Šalpės ir Uпитos ekologinius koridorius.

specifinių (kertinių) miško buveinių ir ilgai neišgyvenančios ūkiniuose miškuose. Kertinių miško buveinių statusas daugiausiai pripažįstamas mišrių bei plačialapių, ypač šlapių ir pelkinių miškų bei paežerių ir paupių buveinėms.

- 2) Europinės ir nacionalinės svarbos teritorijų apsaugai skirtas Piliakalnio, Aisėnų, Padumblės ir Ganyklų miškų kompleksas palei Veiviržo ir Aisės ekologinius koridorius.
- 3) Regioninės svarbos teritorijų apsaugai skirti Pašerkšnės bei Paaitrės miškų kompleksai.

3.2.2. Biologinės įvairovės apsauga

Bendrają Klaipėdos rajono savivaldybės teritorijos biologinės įvairovės (genetinio fondo) apsaugos sistemą užtikrina speciali pagal LR Saugomų teritorijų įstatymą įsteigtų saugomų teritorijų sistema bei su ja koordinuojamas ir jai subordinuojamas pagal Europos Sąjungos paukščių (EEC 79/409) ir buveinių (EEC 92/43) Direktyvas formuojamas europinę biologinę svarbą turinčių Natura 2000 teritorijų tinklas. Klaipėdos rajono savivaldybėje tai yra šios saugomų teritorijų grupės:

- 1) nacionalinės institucinės saugomos teritorijos
 - valstybiniai parkai
- 2) nacionalinės neinstitucinės saugomos teritorijos
 - valstybiniai draustiniai
 - biosferos poligonai
 - atkuriamieji sklypai
- 3) nacionalinę ST sistemą perdengiančio Europos ekologinio tinklo Natura 2000 teritorijos
 - paukščių apsaugai svarbios teritorijos (PAST)
 - buveinių apsaugai svarbios teritorijos (BAST)

Didelė dalis savivaldybės gamtinio kraštovaizdžio įvairovę saugančių saugomų teritorijų vykdo ir biologinės įvairovės apsaugą. Pirmiausiai, tai kompleksinės saugomos teritorijos – nacionaliniai ir regioniniai parkai, taip pat kraštovaizdžio bei telmologiniai draustiniai. Biologinės įvairovės apsaugai yra steigiami specializuoti botaniniai, zoologiniai bei botaniniai-zoologiniai draustiniai, taip pat paukščių apsaugai yra skirti ir visi dabartiniai biosferos poligonai.

Konkrečių biologinės įvairovės apsaugą vykdančių saugomų teritorijų suvestinė pagal atskiras LR Saugomų teritorijų įstatymu nustatytas nacionalinių saugomų teritorijų grupes bei pagal Natura 2000 kategorijas pateikiama lentelėse.

3.5 lentelė. Biologinę įvairovę saugančios Natura 2000 - paukščių apsaugai svarbios teritorijos (PAST)

Eil. Nr.	Paukščių apsaugai svarbi teritorija, ES kodas	Bendras ST plotas / dalis rajone (ha)	Aptinkama europinės svarbos saugomų rūšių paukščių, teritorijos svarba migruojantiems paukščiams
1.	<i>Baltijos jūros priekrantė</i> LTPALB001	17096,7 / 2,1	Sibirinių gagų (<i>Polysticta stelleri</i>), klykuolių (<i>Bucephala clangula</i>), didžiųjų dančiasnapių (<i>Mergus merganser</i>) ir mažųjų kirų (<i>Larus minutus</i>) žiemojimo ir migracinių sankaupų vietos apsaugai
2.	<i>Kalvių karjeras</i> LTKLAB003	36,7 / 36,7	Upinės žuvėdros (<i>Sterna hirundo</i>) apsaugai
3.	<i>Kuršių marios</i> LTKLAB010	6648,2/4807,1	Migruojančių mažųjų gulbių (<i>Cygnus columbianus</i>), smailiauodegių ančių (<i>Anas acuta</i>), didžiųjų dančiasnapių (<i>Mergus merganser</i>), mažųjų dančiasnapių (<i>Mergus albellus</i>), mažųjų kirų (<i>Larus minutus</i>), jūrinių erelių (<i>Haliaeetus albicilla</i>) sankaupų vietų apsaugai
4.	<i>Kuršių nerijos nacionalinis parkas</i> LTKLAB001	23859,1 / 25,1	Jūrinių erelių (<i>Haliaeetus albicilla</i>), ligučių (<i>Lullula arborea</i>), dirvoninių kalviukų (<i>Anthus campestris</i>); migruojančių mažųjų kirų (<i>Larus minutus</i>) ir upinių žuvėdrų (<i>Sterna hirundo</i>) sankaupų vietų Kuršių mariose ir Baltijos jūroje ir žiemojančių nuodėgulių (<i>Melanitta fusca</i>) ir alkų (<i>Alca torda</i>) sankaupų vietų Baltijos jūroje, taip pat paukščių migracinių srautų susiliejimo vietų apsaugai
5.	<i>Minijos upės slėnis</i> LTKLAB005	2175,4 / 1081,4	Griežlės (<i>Crex crex</i>), tulžių (<i>Alcedo atthis</i>) apsaugai
6.	<i>Nemirsetos smiltpievės</i> LTKREB001	150,7 / 150,7	Dirvoninių kalviukų (<i>Anthus campestris</i>) apsaugai
7.	<i>Aukštojo tyro pelkė</i> LTPLUB003	1294,5 / 0,15	Dirvinių sėjiku (<i>Pluvialis apricaria</i>), tikučių (<i>Tringa glareola</i>) apsaugai
8.	<i>Reiškių tyro pelkė</i>	4045,7 / 47,6	Dirvijinių sėjiku (<i>Pluvialis apricaria</i>), tikučių (<i>Tringa glareola</i>) apsaugai

	LTPLUB002		
9.	Svenčelės pievos LTKLAB009	55,0 / 49,9	Meldinės nendrinukės (<i>Acrocephalus paludicola</i>) apsaugai
10.	Tyrų pelkė LTKLAB002	2234,5 / 2234,5	Juodkrūčių bėgikų (<i>Calidris alpina</i>), meldinės nendrinukės (<i>Acrocephalus paludicola</i>) apsaugai
11.	Vainuto miškai LTSLUB004	14679,4 / 1,2	Juodųjų gandrų (<i>Ciconia nigra</i>), vapsvaėdžių (<i>Pernis apivorus</i>) apsaugai

3.6 lentelė. Biologinę įvairovę saugančios Natura 2000 - buveinių apsaugai svarbios teritorijos (BAST)

Eil. Nr.	Vietovės pavadinimas ES kodas	Plotas / dalis rajone (ha)	Vertybės, dėl kurių atrinkta vietovė
1.	Baltijos jūros priekrantė LTPAL0001	12633,6 / 2,1	1170, Rifai; Upinė nėgė
2.	Graumena ir jos slėniai LTSIU0016	273,4 / 131,6	9160 Skroblynai; 6510 Šienaujamos mezofitų pievos; 9180 Griovų ir šlaitų miškai; 91E0 Aliuviniai miškai; 9190 Sausieji ažuolynai; 6270 Rūšių turtingi smilgynai; 9070 Medžiais apaugusios ganyklos; 6230 Rūšių turtingi briedgaurynai; 9010 Vakarų taiga; 9020 Plačialapių ir mišrūs miškai
3.	Kuršių marios LTSIU0012	37909,9/ 8228,7	1130, Upių žiotys; 1150, Lagūnos; Baltijos laiša; Kartuoelė; Ožka; Paprastasis kirtiklis; Perpelė; Salatis; Upinė nėgė
4.	Lužijos ir Tyrų pelkės LTKLA0005	2686,5/ 2686,5	2320 Pajūrio smėlynų tyruliai; 6120 Karbonatinių smėlynų smiltpievės; 6410 Melvenynai; 6430 Eutrofiniai aukštieji žolynai; 6450 Aliuvinės pievos; 6510 Šienaujamos mezofitų pievos; 7120 Degradavusios aukštapelkės; 91D0 Pelkiniai miškai; Kraujalakinis melsvys
5.	Minijos upė LTKLA0007	1869,9/ 586,6	Kartuoelė; Ovalioji geldutė; Paprastasis kirtiklis; Paprastasis kūjagalvis; Pleištinė skėtė; Ūdra; Upinė nėgė
6.	Minijos upės slėnis LTKLA0003	1620,6 / 1619,8	3260 Upių sraunumos su kurklių bendrijomis; 6210 Stepinės pievos; 6430 Eutrofiniai aukštieji žolynai; 6510 Šienaujamos mezofitų pievos; 8220 Silikatinė uolienų atodangos; 9070 Medžiais apaugusios ganyklos; 9160 Skroblynai; 9180 Griovų ir šlaitų miškai; 91E0 Aliuviniai miškai; 91F0 Paupių guobynai; Ūdra; Paprastasis kirtiklis; Kartuoelė; Paprastasis kūjagalvis; Ovalioji geldutė
7.	Pajūrio kopos LTKLA0009	425,0 / 291,9	2110, Užumazginės pustomos kopos; 2120, Baltosios kopos; 2130, Pilkosios kopos; 2170, Kopų gluosynai; 2180, Medžiais apaugusios pajūrio kopos; 2320, Pajūrio smėlynų tyruliai; 6210, Stepinės pievos; 6510, Šienaujamos mezofitų pievos; Pajūrinė linažolė
8.	Rietavo miškai LTPLU0010	30109,5/ 6263,2	3160, Natūralūs distrofiniai ežerai; 6450, Aliuvinės pievos; 6510, Šienaujamos mezofitų pievos; 7110, Aktyvios aukštapelkės; 7140, Tarpinės pelkės ir liūnai; 7150, Plikų durpių saidrynai; 7160, Nekalkingi šaltiniai ir šaltiniuotos pelkės; 9010, Vakarų taiga; 9050, Žolių turtingi eglynai; 9080, Pelkėti lapuočių miškai; 9160, Skroblynai; 91D0, Pelkiniai miškai; 91E0, Aliuviniai miškai; Kraujalakinis melsvys; Lūšis; Ovalioji geldutė; Pleištinė skėtė
9.	Svenčelės pelkė LTKLA0001	1206,7/ 813,1	7120 Degradavusios aukštapelkės; 3160 Natūralūs distrofiniai ežerai; 7110 Aktyvios aukštapelkės; 91D0 Pelkiniai miškai
10.	Veiviržo ir Šalpės upės LTKLA0010	1713,5/ 1389,1	Didysis auksinukas; Kraujalakinis melsvys; Ovalioji geldutė; Paprastasis kūjagalvis; Pleištinė skėtė; Ūdra; Upinė nėgė
11.	Veiviržo upės slėnis LTKLA0006	1729,4/ 675,3	2330 Nesusivėrusios žemyninės smiltpievės; 3150 Natūralūs eutrofiniai ežerai su plūdžių arba aštrių bendrijomis; 3260 Upių sraunumos su kurklių bendrijomis; 6120 Karbonatinių smėlynų smiltpievės; 6210 Stepinės pievos; 6410 melvenynai; 6450 Aliuvinės pievos; 6430 Eutrofiniai aukštieji žolynai; 6510 Šienaujamos mezofitų pievos; 6530 Miškapiėvės; 9010 Vakarų taiga; 9020 Plačialapių ir mišrūs miškai; 9070 Medžiais apaugusios ganyklos; 9080 Pelkėti lapuočių miškai; 9180 Griovų ir šlaitų miškai; 9190 Sausieji ažuolynai; 91E0 Aliuviniai miškai; Kraujalakinis melsvys; Pleištinė skėtė; Didysis auksinukas; Ovalioji geldutė

Klaipėdos rajono savivaldybės teritorija nepasižymi biologinę įvairovę saugančių gamtos paveldo objektų gausa. Joje paskelbta 10 botaninių gamtos paveldo objektų.

Biologinės įvairovės apsaugos plėtojimo pagrindimas reikalauja gana detalių, bendrojo plano rengimo užduotims nepriklausančių, teritorijos botaninių bei zoologinių tyrimų ir jo apimtyje negali būti įvykdomas. Vis tik, įvertinant šalyje inventorizuotų kertinių miško buveinių išsidėstymą savivaldybėje, rekomenduoja steigti naują Samališkių botaninį draustinį, apimantį ypač gausią šių buveinių sankaupą į pietus nuo Vėžaičių esančio Ažuolijos miško šiaurinėje dalyje. Iš esmės, tai botaninis draustinis de facto, nes gana griežtą miško bendrijų apsaugos režimą turinčios 16 kertinių buveinių užima 2/3 viso rekomenduojamo miško masvyvo ploto (apie 130 ha).

Remiantis Endriejavo mokyklos direktoriaus biologo A.Žemgulis atliktais tyrimais biologinės įvairovės išsaugojimo tikslu BP rekomenduoja steigti apie 30 ha ploto Pylpelkių telmologinį draustinį skirtą išsaugoti Kapstato duburio pietinės dalies žemapelkę su retomis paukščių bei žinduolių rūšimis, įvairiarūšę pelkine augmenija.

3.3 Sprendinių įgyvendinimo prioritetai

3.3.1 Gamtinio kraštovaizdžio apsaugai

- BP identifiкуotos gamtinio karkaso ribos integruojamos į visus rengiamus savivaldybės dalių, miestų, miestelių bei kitų gyvenamųjų vietovių planus. Patvirtintomis gamtinio karkaso ribomis ir teisės aktų nustatytas veiklos apribojimais vadovaujamosi rengiant miškotvarkos, žemėtvarkos projektus, ŽSFP bei kitus teritorijų planavimo dokumentus, atsižvelgiant į detalizacijos lygmenį numatant konkrečias kraštovaizdžio apsaugos ir tvarkymo priemones;
- Tobulinti žemėnaudos politiką – miškų ūkio plėtros strategijos ir miškingumo didinimo klausimą spręsti kompleksiskai (kraštovaizdžio ir biologinės įvairovės, ekologiniu, socialiniu, ekonominiu aspektais) įvertinus naujų miškų įveisimo reikalingumą, prioritetą skiriant ekologiškai nuskurdintoms gamtinio karkaso teritorijoms želdyti, išvengiant kai kurių teritorijų nesisteminio apželdymo faktų, atitinkamuose teritorijų planavimo dokumentuose numatant optimalius sprendimus, suderinant miškų teritorinio išdėstymo ir gamtinio karkaso formavimo klausimus;
- Pasiiekti rezultata, kad vykdant melioracijos sistemų atnaujinimo, priežiūros ir kitus panašaus pobūdžio kraštovaizdžiui teigiamą poveikį darančius darbus būtų parenkamos ir taikomos aplinkai tinkamos, ekologiškos, kraštovaizdį ir jo įvairovę atkuriančios veiklos, pavyzdžiui, upių ar jų vertingiausių atkarpu renatūralizavimas, hidrografinių vertybių, pažeistų reljefo formų atkūrimas, kt.;
- Tobulinti išmokų už agrarinės aplinkosaugos priemonių vykdymą politiką, joje numatant ūkininkų skatinimą už kraštovaizdžio būklei stiprinti, kraštovaizdžio vizualinei raiškai ir estetinei būklei pagerinti vykdomus darbus;
- Inicijuoti BP rekomenduojamų saugomų teritorijų steigimo procedūras;
- Ekologinių kompensacinių funkcijų stiprinimas grąžinant ir gausinant kraštovaizdžio natūralumą atkuriančius elementus į labiausiai nuskurdintas rajono gamtinio karkaso teritorijas – agrarines takoskyras bei migracijos koridorius;
- Atsakomybės už nustatytą gamtinio kraštovaizdžio apsaugos nuostatų vykdymą esamose konservacinio prioriteto saugomose teritorijose bei pakrančių apsaugos juostose ir zonose realus įgyvendinimas;
- Gamtinio kraštovaizdžio apsaugos kriterijų realizavimas vertinant statybos bei ūkinės veikos projektus;
- Gamtinio kraštovaizdžio apsaugos svarbos įtvirtinimas rajono ekologinio švietimo programose.

3.3.2 Biologinės įvairovės apsaugai

- Užbaigti buveinių apsaugai svarbių teritorijų (BAST) tinklo įteisinimo procedūras;
- Inicijuoti biologinės įvairovės išsaugojimui svarbių saugomų teritorijų steigimo procedūras;
- Numatytų ekologinių koridorių funkcinės biologinės kokybės stiprinimas;
- Atsakomybės už nustatytą biologinės įvairovės apsaugos nuostatų vykdymą nacionalinėse saugomose ir Natura 2000 teritorijose realus įgyvendinimas;
- Miško, pelkių ir natūralių pievų ekosistemų biologinės įvairovės palaikymas ir degradavimo sustabdymas.

4 REKREACINIŲ TERITORIJŲ VYSTYMAS IR KULTŪROS PAVELDAS

4.1 Rekreacijos ir turizmo vystymo galimybės

4.1.1 Bendrosios nuostatos

1. Klaipėdos rajono savivaldybėje gali būti įgyvendinama šių krypčių rekreacinė veikla:

- 1) **Bendroji rekreacija** (poilsis gamtoje/kaimė) – tai bendro pobūdžio, jėgas atstatantis įvairaus aktyvumo laipsnio žmogaus poilsis gamtinėje ar kaimiškoje aplinkoje (kaimo turizmas), nekeliantis papildomų specialių tikslų;
- 2) **Specialių tikslų siekiančios rekreacijos rūšys**, tarp jų:
 - a) pažintinė rekreacija (pažintinis turizmas) - tai kelionės bei poilsis gamtinėje ar kultūrinėje aplinkoje norint tikslingai pažinti šią aplinką, krašto gamtos ir kultūros paveldo kompleksus ir objektus, kraštovaizdį, istoriją, išplėsti kultūrinį akiratį, mokytis;
 - b) sportinė rekreacija (aktyvus poilsis) – tai aktyvus poilsis gamtinėje arba dirbtinėje aplinkoje, mėgėjiškai žaidžiant sportinius žaidimus, plaukiojant įvairiomis valtimis, vandens slidėmis, buriuojant, skraidant oro balionais ir kt., siekiant fizinės kultūros tikslų, o ne profesionalių sportinių rezultatų;
 - c) pramoginė rekreacija (pramogos) – tai poilsis gamtoje ar tam tikslui pritaikytoje dirbtinėje aplinkoje, dalyvaujant įvairaus pobūdžio pramogose ir renginiuose, lankant specializuotus pramogų parkus ir pan.;
 - d) verslinė rekreacija (laisvalaikis gamtoje) – tai verslo požymių galintis įgauti aktyvus poilsavimas gamtinėje aplinkoje orientuotas į bioprodukcijos naudojimą, t. y. renkant miško gėrybes, medžiojant, žūklaujant, laisvalaikio leidimą dirbant kolektyviniame/individualiame sode ir pan.;
 - e) kurortinė/gydomoji rekreacija (sveikatinimas) – tai poilsis kurortinėse sanatorijose, SPA centruose ir pan., naudojant nustatytas specialias procedūras, padedančias atstatyti ar pagerinti sveikatą.

2. Savivaldybės teritorijos rekreacinis diferencijavimas, naudojimas ir kryptys bei tvarkymas priklauso nuo šių pagrindinių veiksnių: a) gamtinės aplinkos išteklių turtingumo, b) kultūros paveldo turtingumo, c) esamo rekreacinės infrastruktūros išvystymo lygio, d) vietos gyventojų ekonominių galimybių, e) aplinkos sveikumo, f) aplinkos ekologinio atsparumo, g) socialinės aplinkos saugumo, h) rekreacinio aptarnavimo tradicijų.

3. Pagrindinius rekreacinės aplinkos išteklius sudaro:

- 1) gamtinė aplinka, tinkanti poilsiui (vaizdingas gamtovaizdis, miškai, vandens telkiniai, kiti gamtos ištekliai) bei sveikatos ir darbingumo atstatymui (terapinio pobūdžio gamtinės aplinkos klimatinės savybės, giluminiai mineraliniai vandenys);
- 2) rekreacijos reikmėms tinkantis kultūros paveldas (vertingą kultūros paveldą turintys miestai, miesteliai ir kaimų gyvenvietės bei vietovės, kultūros pažinimo požiūriu vertingi pavieniai objektai bei gyvosios kultūros reiškiniai ir pavyzdžiai);
- 3) specialiai sukurti rekreacinės infrastruktūros objektai (rekreacijai naudojamos poilsio, turizmo, sveikatinimo, pramogų paslaugas teikiančios įmonės ar įstaigos, centrai, turizmo trasos).

4.1.2 Rekreacijos ir turizmo vystymo galimybių vertinimas

4. Teritorijos rekreaciniai ištekliai bei jų savybės formuoja bendrąjį rekreacinį potencialą, kuris gali būti diferencijuotas į santykinės vertės kategorijas, kaip 1) mažas, 2) gana mažas, 3) mažesnis už vidutinį, 4) vidutinis, 5) didesnis už vidutinį, 6) didelis ir 7) labai didelis. Šios kategorijos dažnai lemia arealuose numatomos rekreacijos perspektyvinės plėtros lygmenis, t.y.:

- 1) galimybę kurti daugiausiai lokalinės svarbos rekreacines sistemas bei pavienius vietinės svarbos objektus (1-ji, 2-ji ir 3-ji, dalinai 4-ji bei 5-ji, potencialo kategorijos).
- 2) galimybę sukurti ir regioninės svarbos rekreacines sistemas (4-ji ir 5-ji, taip pat 6-ji bei 7-ji, potencialo kategorijos);
- 3) galimybę plėtoti regioninės, netgi nacionalinės, svarbos rekreacines sistemas (6-ji ir 7-ji, kartais ir 5-ji, potencialo kategorijos);

5. Savivaldybės teritorija pagal gamtinių išteklių turtingumą, kultūros paveldo turtingumą, rekreacinės aplinkos sveikumą bei rekreacinės aplinkos ekologinį atsparumą suskirstyta į 43 rekreacinius resursinius

arealus. Didžiausio rekreacinio potencialo arealams priskirti kontinentinio pajūrio arealai, vidutinio bei didesnio nei vidutinio potencialo kategorijoms – teritorijos palei Kuršių marias, Miniją, Dangę, Veiviržą, taip pat Agluonėnų bei šiaurinės Judrėnų apylinkės.

6. Įvertinus išskirtų rekreacinių resursinių arealų potencialo kategoriją (1-7), taip pat atsižvelgus į esamą rekreacinės infrastruktūros lygį, gyventojų ekonomines galimybes ir aptarnavimo tradicijas, taip pat turimus aplinkosauginius apribojimus rekomenduoti visų resursinių arealų galimos perspektyvinės plėtros lygmenys bei nustatytos juose vystytinos (prioritetinės ir papildomos) rekreacijos rūšys. Teikiami tokie rekreacijos perspektyvinės plėtros lygmenys:
 - R3** – aukštas (galimybė kurti ir vystyti regioninės ir net nacionalinės svarbos rekreacinę infrastruktūrą);
 - R2** – vidutinis (galimybė plėtoti vietinės ir regioninės reikšmės rekreacinę infrastruktūrą);
 - R1** – žemas (galimybė formuoti tik lokalinės reikšmės rekreacinę infrastruktūrą);
 - R0** – ypač žemas, apspręstas griežtų gamtosauginių ribojimų (Plazės gamtinis rezervatas Pajūrio regioniniame parke) arba rekreacinių išteklių nepakankamumo (bemiškės, nutolusios nuo jūros ir neturinčios žymesnių vandens telkinių teritorijos).
7. Didžiausias galimybes perspektyvinei rekreacijos ir turizmo plėtrai turi Karklės-Kukuliškių, Kuršių marių, kiek mažesnes: Drevernos-Svencelės, Šernų, Gargždų, Priekulės, Girkalių, Kretingalės, Vyskupiškių-Šarkiškiškių, Agluonėnų, Veiviržėnų ir kai kurie kiti resursiniai arealai. Daugiau nei pusė Klaipėdos rajono savivaldybės teritorijos (bemiškiai Vakarų Žemaičių moreninės žemumos bei Vakarų Žemaičių plynaukštės plotai) neturi bent kiek ženklesnių rekreacijos vystymo perspektyvų ir teikia galimybes kurti tik pavienius lokalinės rekreacinės svarbos objektus.

4.2 Rekreacinių teritorijų sistema

4.2.1 Bendrosios nuostatos

1. Nacionalinę rekreacinių teritorijų sistemą sudaro planavimo dokumentuose nustatomi ar moksliniais tyrimais išaiškinami rekreaciniu geografiniu (resursiniu ir funkcinu) vientisumu bei rekreacinio naudojimo prioritetu pasižymintys skirtingų erdvinių lygmenų (taksonominių pakopų) arealai bei vietovės. Lietuvos sąlygomis šią sistemą sudaro: 1) rekreacinės vietovės (rekreacijos aptarnavimo centrai), 2) rekreaciniai rajonai (įskaitant priemiestines rekreacines zonas) ir 3) rekreacinės sritys (rekreaciniai regionai). Rekreacinio naudojimo prioriteto raiška stiprėja einant link smulkesnių pakopų teritorinių vienetų.
2. Rekreacinę vietovę arba rekreacijos aptarnavimo centrą sudaro poilsiui, turizmui ar gydymui naudojamas arba numatomas naudoti atitinkamų gamtinės, kultūrinės bei socialinės aplinkos išteklių ir rekreacinės infrastruktūros lokalinis teritorinis kompleksas (žemės sklypų grupė), kuriam planavimo dokumentuose yra nustatomas rekreacinio naudojimo prioritetas. Rekreacinėje vietovėje, atsižvelgiant į planavimo lygmenį, žemės sklypų pagrindinę tikslinę paskirtį, teritorijų tvarkymo reglamento ar naudojimo ir tvarkymo režimo ypatumus, skiriamos viena ar keletas atskirų tvarkymo zonų. Antra vertus, rekreacinės vietovės, paprastai skiriamos į kurortines bei poilsio vietoves ir turizmo centrus, o kurortinės vietovės šalyje teisiškai skirstomos į kurortus ir kurortines teritorijas.
3. Rekreacinį rajoną sudaro gamtinės aplinkos ir kultūros paveldo ištekliais pasižymintis ir funkcinu rekreacinio naudojimo bei rekreacinės infrastruktūros vientisumu išsiskiriantis vidutinio dydžio arealas, apjungiantis grupę gretimų rekreacinių vietovių. Specifinę rekreacinių rajonų atmainą sudaro rekreacinės priemiestinės zonos, apjungiančios artimiausioje miesto aplinkoje esančias ir daugiausiai kasdieniniam bei savaitgalio poilsiui naudojamas rekreacines užmiesčio vietoves.
4. Rekreacinę sritį (regioną) sudaro dislokacinį ir organizacinį bendrumą bei išreikštą rekreacinį vystymo profilį turintis stambus koncentruotų rekreacinių išteklių arealas, apjungiantis keletą nustatytų rekreacinių rajonų.
5. Mūsų šalies rekreaciniame planavime dar 1965 m. (antroji nacionalinė poilsio ir turizmo planavimo schema) buvo išskirtas Pajūrio poilsio ir turizmo regionas, apimantis didžiąją Klaipėdos rajono dalį.
6. Rengiant šį bendrąjį planą buvo analizuoti Klaipėdos apskrities bei Klaipėdos rajono savivaldybės turimi arba rengiami strateginiai, bendrieji planai ar specialieji planai, Pajūrio regioninio parko ir Minijos senslėnio kraštovaizdžio draustinio specialieji planai, turimi saugomų teritorijų nuostatai, taip pat Gargždų turizmo

informacijos centro Internete bei specialiuose leidiniuose teikiama informacinė medžiaga apie Klaipėdos rajoną, atskirus turizmo maršrutus. Tačiau Klaipėdos rajono savivaldybės bendrasis planas nėra minėtų dokumentų rekreacinės informacijos suvestinė, o pateikia apibendrintą principinį rekreacijos bei turizmo vystymo savivaldybėje erdvinį modelį, akcentuojantį rekreacinių teritorijų bei turistinių maršrutų sistemos, o ne atskirų rekreacinės infrastruktūros objektų, turinčių tapti specialiujų rekreacinio vystymo planų rengėjų dėmesio centru, lokalizavimą.

4.2.2 Rekreacinių teritorijų sistemos struktūra

7. Įvertinus turimą planavimo patirtį bei dabartinę situaciją buvo išskirti dviejų aukščiausio taksonominio rango teritorinių rekreacinių vienetų dalys:
 - 1) Lietuvos kontinentinio rekreacinės srities pietinė dalis, apimanti visą pajūrinę savivaldybės dalį tarp Girulių ir Nemirsetos. Ją sudaro funkciniais ryšiais apibrėžtas teritorines rekreacines sistemas formuojantys du rekreaciniai rajonai: **A - Karklės-Girulių**, turintis išreikštą Klaipėdos priemiestinę rekreacinę įtaką ir **B - Šaiپیų-Nemirsėtos**, apjungiantys 7 rekreacinių išteklių arealus bei infrastruktūrą, paprastai, su dideliu ir didesniu nei vidutiniu potencialu.
 - 2) Kuršių marių regiono rekreacinės srities šiaurinė dalis, apimanti savivaldybei priskirtą Kuršių marių dalį bei prie jų prieinančias teritorijas. Ją taip pat sudaro du rekreaciniai rajonai: **C – Kairių-Smiltynės**, turintis išreikštą Klaipėdos priemiestinę rekreacinę įtaką ir **D – Drevernos-Juodkrantės**, apjungiantys 9 rekreacinių išteklių arealus bei infrastruktūrą, paprastai, su didesniu nei vidutiniu ir vidutiniu potencialu.
8. Atskiriems autonomiškiems rekreacinių sričių neformuojantiems rekreaciniams rajonams Klaipėdos rajono savivaldybės teritorijoje priklauso:
 - 1) *Dangės slėnyje ir paslėniuose*: Kretingalės-Kretingos rekreacinio rajono (E) pietinė dalis ir Gvildžių-Tauralaukio rekreacinio rajono (F) šiaurinis pakraštys;
 - 2) *Minijos slėnyje ir paslėniuose*: Pikteikių-Radaičių rekreacinis rajonas (G), Gargždų-Dovilų rekreacinis rajonas (H), Šernų rekreacinis rajonas (J), Priekulės-Lankupių rekreacinis rajonas (K);
 - 3) *Veiviržo slėnyje ir paslėniuose*: Veiviržėnų-Mockaičių rekreacinis rajonas (L);
 - 4) Agrariniame-miškingame kraštovaizdyje: Judrėnų-Mataičių rekreacinis rajonas (M), Agluonėnų rekreacinis rajonas (N).
9. Pagrindinėmis rekreacinių vietovių formavimo bei vystymo kryptimis numatyta laikyti: a) poilsį gamtoje/kaime, b) bendrąjį turizmą, c) pažintinį turizmą, d) pramoginę rekreaciją, e) sportinę rekreaciją, f) verslinę rekreaciją. Svarbiausi rekreacijos aptarnavimo centrai savivaldybės teritorinėje sistemoje, paprastai, yra polifunkcinio pobūdžio ir jungia dvi ar daugiau rekreacinės specializacijos kryptių.
10. Kurortinio statuso teritorijų perspektyva Klaipėdos rajono savivaldybėje gali būti sietina su Kukuliškių rekreacinės gyvenvietės vystymu, kuri turėdama turtingą įvairiapusiam poilsiui gamtoje tinkamą aplinką ir esant tikslingoms investicijoms į specialią sveikatinimo (gydomąją) infrastruktūrą, galėtų ateityje vykdyti ir būdingas kurortines teritorijos funkcijas. Svarstyti ir Svencelės/Drevernos perspektyvinės kurortinės teritorijos galimybė.
11. Savivaldybės teritorijoje numatyta virš 130 rekreacinių vietovių, galimų panaudoti poilsiui bei pramoginei ar sportinei rekreacijai gamtinėje aplinkoje organizuoti. Iš jų trečdalis yra dalinai įsisavintos arba pradedamos įsisavinti, o likusios priklauso prie perspektyvinių rekreacinių teritorijų. Ypatingą vietą turėtų užimti dabar eksploatuojamų žvyro karjerų Agluonėnų rekreaciniame rajone rekultivacija pritaikant juose suformuotus vandens telkinius rekreaciniam naudojimui. Nepakankamas yra ir dabartinis Kuršių marių ir didžiųjų rajono upių (Minijos, Veiviržo, Dangės) pakrančių, taip pat turimų ežerų bei tvenkinių, rekreacinio potencialo panaudojimas, dėl ko bendrasis planas lokalizuoja šias neišnaudotas galimybes perspektyvinių poilsio vietovių tinklo plėtroje, kartu akcentuodamas būtinumą vystymo programose atsižvelgti į didelei jų daliai taikytinus privalomuosius aplinkosauginius apribojimus (draustinių ar Natura 2000 teritorijų reglamentai).
12. Didžiosios dalies dabartinių ir naujų poilsiui gamtoje galimų panaudoti vietovių perspektyva labai priklauso nuo jų rekreacinės aplinkos kokybės esminio pagerinimo. Tai sietina su sovietmečiu nuplikintų upių (Dangės, Judrės, Šlūžmės, Smeltalės, dalinai Minijos, Šalpės, Žvelsos) atkarpų, daugelio rajone įrengtų tvenkinių agrarinių pakrančių želdinimu bei miškingo užnugario formavimo.

13. Rajono rekreacinėje sistemoje be tradicinių turizmo centrų, kuriais yra esamas savivaldybės centras (Gargždai) bei Pajūrio regioninio parko centras (Karklė), svarbiais pažintinio turizmo centrais jau pradeda tapti Priekulė ir Dreverna. Kaip lokalius turizmo aptarnavimo centrus tikslinga būtų vystyti Kretingalę, Agluonėnus, Veiviržėnus, Judrėnus, Vėžaičius, Svencelę.

4.3 Rekreacijos ir turizmo infrastruktūros vystymas

4.3.1 Bendrosios nuostatos

1. Konkrečių rekreacinės infrastruktūros objektų, pirmiausiai sklypinių, lokalizavimo klausimai, iš esmės, gali būti sprendžiami specialiojo rekreacinio planavimo dokumentuose. Savivaldybės bendrasis planas formuoja principines nuostatas dėl šių objektų rūšių išdėstymo.
2. LR Turizmo įstatymas numato rekreacinės infrastruktūros objektų skirstymą į teikiančius:
 - 1) viešbučio tipo apgyvendinimo paslaugas (viešbučius, motelius, svečių namus),
 - 2) specialaus apgyvendinimo paslaugas (kurortų sanatorijas, kurortų reabilitacijos centrai, kempingai, turizmo centrai, poilsio namai, jaunimo nakvynės namai ir pan.),
 - 3) kaimo turizmo (tiksliau poilsio kaime) paslaugas,
 - 4) nakvynės ir pusryčių paslaugas,
 - 5) turistinės stovyklos (stovyklavietės) paslaugas (palapinėse ar pastatuose),
 - 6) vandens turizmo paslaugas (laivai, prieplaukos),
 - 7) turizmo informacijos paslaugas (turizmo informacijos centrai).
3. Be įstatymu apibrėžtų objektų bei tradicinių plažų, želdynų ir miško parkų infrastruktūros kompleksų sklypinei rekreacinei infrastruktūrai priskirtini ir specializuoti, pirmiausiai, sportinei bei pramoginei rekreacijai kuriami įvairūs kompleksai ar parkai: sporto (lauko teniso ir kt.) aikštynai, golfo laukai, hipodromai, pramoginiai restorano-svetainės kompleksai, SPA kompleksai, hidroparkai ir akvaparkai, skulptūrų parkai, slidinėjimo parkai, akmenų parkai ir kt., dažnai galintys suformuoti netgi atskiras specializuotas rekreacines vietas. Pažintinės rekreacijos vystymo tikslams taip pat aktyviai tarnauja muziejų ar muziejinių ekspozicijų, taip pat vadinamųjų „teminių kaimų“ (amatų, gandrų ir pan.) infrastruktūriniai kompleksai.
4. Svarbi yra pažintinio, iš esmės, tikrojo turizmo plėtra Klaipėdos rajono savivaldybėje, ypač jos svarbiausiose saugomose teritorijose (regioniniame parke, draustiniuose), nes būtent ši rekreacijos forma vaidina svarbiausią vaidmenį tiek ugdant gimtojo krašto sampratą bei meilę, tiek reprezentuojant rajoną regiono ar nacionaliniame kontekste. Klaipėdos rajono savivaldybei tikslingas apgalvotas ir racionalus vietos pažintinio turizmo išteklių naudojimas, inovacijų poreikis, sisteminiiais principais pagrįstas marketingas. Būtinai formuotinių nacionalinė, regioninės bei rajoninės svarbos linijinių rekreacinės infrastruktūros objektų – turistinių trasų ir maršrutų – tinklas, galintis padėti atskleisti šio rajono privalumus.
5. Pažintinio turizmo sistema numatyta plėtoti turint tikslą eksponuoti gamtinius bei kultūrinius rajono savitumus, jo kraštovaizdžio vertybes. Turi būti tvarkomi ir eksponuojami pažintinę vertę turintys gamtiniai bei kultūriniai objektai, jų grupės, kompleksai, reiškiniai:
 - 1) Lietuvos valstybingumo istorijos, kovos už valstybės išsaugojimą bei atkūrimą etapai, faktai, vietovės, paminklai ir kt.,
 - 2) būdingi bei unikalūs gamtiniai bei kultūriniai kraštovaizdžio kompleksai ir objektai,
 - 3) gyvosios etnokultūros bei moderniosios kultūros židiniai, faktai bei reiškiniai,
 - 4) saugomo gamtos ir kultūros paveldo apsaugos ir tvarkymo būdai.
6. Pajūrio regioninis parkas bei Minijos senslėnio kraštovaizdžio draustinis pagal specialius tvarkymo planus kuria savo vidines detalizuotas rekreacijos ir pažintinio ar mokomojo turizmo bei jų infrastruktūros vystymo programas. Klaipėdos rajono savivaldybės bendrajame plane yra perimti tik svarbiausi tokių planų sprendiniai, kartu rekomenduojant kai kuriuos papildymus, iššauktus bendrųjų visos savivaldybės poreikių.

4.3.2 Rekreacinės infrastruktūros vystymas

7. Remiantis teritorijų planavimo lygmenų ypatumais bei realiomis galimybėmis sklypinių rekreacinės infrastruktūros objektų kūrimo klausimus rekomenduojama spręsti atsižvelgiant į rekreacinių vietovių specifiką:

- 1) Esamose ir numatytose poilsio vietovėse racionalus yra plažų, miško parkų, svečių namų, poilsio namų, poilsio kaime (kaimo turizmo), restoranų-svetainių, kempingų, stovyklaviečių, sporto aikštelių ar panašių rekreacinės infrastruktūros objektų kūrimas ir palaikymas pagal specialiuosiuose planuose šioms teritorijoms numatytas vystymo programas, detalius vietovių planus bei konkrečių investicijų preferenciją.
 - 2) Esamuose ir numatytuose turizmo centruose bei jų artimojoje aplinkoje atsižvelgiant į šių centrų santykinę svarbą tikslinga yra palaikyti bei kurti turizmo informacijos centrus, turizmo kompleksus, viešbučius, motelius, restoranus-svetaines, kempingus, jaunimo nakvynės namus ir kitus panašius rekreacinės infrastruktūros objektus
 - 3) Perspektyvinių kurortinių teritorijų vietovėse (Kukuliškės-Giruliai, Svencelė) bei jų artimojoje aplinkoje, įvertinant regioninio parko apribojimus, tikslingas yra plažų, želdynų, miško parkų, turizmo informacijos centrų, turizmo kompleksų, SPA kompleksų, sporto aikštynų ir kitų panašaus pobūdžio rekreacinės infrastruktūros objektų kūrimas.
8. Inicijuoti kūrimą specializuotų teminių pažintinės-pramoginės rekreacijos infrastruktūros objektų kūrimą – parkų, galinčių reprezentuoti savivaldybių specifiką ir padėti formuoti jų įvaizdį rekreacinio marketingo sistemoje. Perspektyviomis idėjomis šiam tikslui galėtų būti senųjų baltiškųjų Lamatos ir Pilsoto žemių istorijos, Mažosios Lietuvos, Minijos legendų ar panašios specializuotų reprezentacinių parkų organizavimo tematikos.
 9. Aktyvinti golfo laukų tinklo kūrimo mūsų šalyje ir savivaldybės teritorijoje koncepcijos vystymą.
 10. Savivaldybė turi geras galimybes teikti kaimo turizmo paslaugą. Iš esmės, tai kaimo viešbučių su papildomu pramoginiu ar turistiniu aptarnavimu paslauga, kuriai plėtoti šalyje šiuo metu atidaryta žalia gatvė. Netgi saugomose teritorijose šios rūšies paslaugos vystymas ribojamas tik esamų ar atkuriamų kaimo sodybų skaičiumi.
 11. Rajoninės turizmo sistemos pagrindą sudaro tokie Klaipėdos rajoną pristatantys autoturizmo maršrutų bei dviračių turizmo (veloturizmo) maršrutų žiedai:
 - 1) Autoturizmo maršrutas „Lamatos žiedas“.
 - 2) Autoturizmo maršrutas „Pilsoto žiedas“.
 - 3) Dviračių turizmo maršrutas „Lamatos žiedas“.
 - 4) Dviračių turizmo maršrutas „Pilsoto žiedas“.
 12. BP teikia ir per rajoną praeinančių galimų regioninių automobilių ir dviračių turizmo maršrutų atkarpos:
 - 1) Autoturizmo maršruto „Vakarų Žemaitijos kelias“.
 - 2) Dviračių turizmo maršruto „Vakarų Žemaitijos kelias“.
 13. Rajono teritoriją taip pat kerta tokių galimų tarptautinių ir nacionalinių autoturizmo maršrutų atkarpos:
 - 1) Tarptautinės „Gintaro kelio“ (Krantas–Rasytė–Nida–Klaipėda–Palanga–Liepoja) trasos dalis.
 - 2) Nacionalinės „Kuršių kelio“ (Šilutė–Priekulė–Klaipėda–Palanga–Skuodas–Plateliai–Plungė) trasos dalis.
 - 3) Nacionalinių maršrutų „Lietuvos kultūros-istorijos vėrinys“ bei „Lietuvos kurortų kelias“ (Druskininkai–Alytus–Birštonas–Kačerginė–Smalininkai–Šilutė–Klaipėda–Neringa–Palanga) dalys, sutampančios su „Gintaro kelio“ ruožu.
 14. Savivaldybės teritoriją taip pat kerta tokių galimų tarptautinių ir nacionalinių dviračių turizmo maršrutų atkarpos:
 - 1) Tarptautinės „Eurovelo 10“ (Krantas–Rasytė–Nida–Klaipėda–Palanga–Liepoja) trasos dalis.
 - 2) Nacionalinio „Pietų Žemaitijos ir Aukštaitijos trakto“ maršruto (Klaipėda–Ukmergė–Švenčionys) dalis.
 - 3) Nacionalinio „Didžiųjų miestų trakto“ maršruto (Klaipėda–Kaunas–Vilnius) dalis.
 15. Vandens turizmo sistemos pagrindą Klaipėdos rajono savivaldybėje sudaro:
 - 1) Nacionalinę svarbą turinčios vandens turizmo trasos – Minijos vandens kelio dalis Pikteikių–Lankupių atkarpoje.
 - 2) Regioninės svarbos Klaipėdos (Vilhelmo) kanalo vandens kelias Klaipėdos–Lankučių atkarpoje.

- 3) Regioninės svarbos Dangės ir Veiviržo vandens kelių, skirtų vandens turizmui baidarėmis/kanojomis, dalinai valtimis, atkarpos.
- 4) Kuršių marių vandens kelių (turizmo trasų) sistema iš Drevernos ir Svencelės.

Vandens turizmo vystymui, pramoginiam bei pažintiniam plaukiojimui išnaudojamas Kuršių marių, Akmenos–Danės upės, karaliaus Vilhelmo kanalo potencialas bei Smeltalės upelis. Karaliaus Vilhelmo kanalo potencialas vandens turizmo vystymui, pramoginiam bei pažintiniam plaukiojimui galėtų būti naudojamas tik iškėlus Klaipėdos miesto trečiąją vandenvietę. Ši vandenvietė geriamojo vandens ruošimui požeminio vandens išteklius papildo iš Karaliaus Vilhelmo kanalo. Bet kokia veikla tiesiogiai nesusijusi su požeminio vandens paėmimu, gerinimu ir tiekimu yra draudžiama LR specialiuoju žemės naudojimo sąlygų įstatymu.

4.4 Nekilnojamojo kultūros paveldo teritorijų naudojimas ir apsauga

4.4.1 Bendrosios nuostatos

Klaipėdos raj. BP nekilnojamojo kultūros paveldo sprendinių dalyje detalizuojamos LR BP numatytos kultūros paveldo teritorijų saugojimo ir naudojimo sistema bei gairės. Dalies „Kultūros paveldo teritorijų naudojimas ir apsauga“ tikslas – išsaugoti Lietuvos nekilnojamojo kultūros paveldą ir perduoti ateities kartoms, sudarant sąlygas visuomenei jį pažinti ir juo naudotis.

Šiame skyriuje nagrinėjami visi teritoriniai kultūros paveldo objektai, atstovaujantys šio Lietuvos regiono kultūrinį paveldą. Tai archeologinio, urbanistinio paveldo objektai, statinių kompleksai, statiniai, laidojimo, įvykių vietos. Mažosios Lietuvos regionus atstovauja etnoarchitektūrinės sodybos ir senosios kapinės.

Klaipėdos rajono savivaldybės Nekilnojamojo kultūros paveldo vertybių, nagrinėjamų bendrajame plane registro sąrašas pagal KPD skelbiamus duomenis internete pateikiamas sprendinių dalies priede.

Klaipėdos rajono bendrojo plano kultūros paveldo dalis nustato savivaldybės teritorijos nekilnojamojo kultūros paveldo tvarkybos ir naudojimo prioritetus bei priemones, užtikrinančias kultūros paveldo objektų išsaugojimą. Plano sprendiniai vadovaujasi Lietuvos nacionaline darnaus vystymosi strategija, kur nurodoma, kad Lietuvos kultūrinio savitumo išsaugojimas yra vienas iš Lietuvos darnaus vystymosi prioritetų.

Sprendiniai atitinka rajono savivaldybės lygmens teritorijų planavimo dokumentų reikalavimus. Pateikiamos sąvokos ir sprendinių turinys atitinka Lietuvos nekilnojamojo kultūros paveldo apsaugos įstatymą, bei kitų kultūros paveldo apsaugą reglamentuojančių nacionalinių ir Lietuvos ratifikuotų tarptautinių teisės aktų reikalavimus ir LR BP, kuris įtvirtina principą, kad kultūros paveldo išsaugojimą būtina vertinti kaip svarbų veiksnių, įtakojančių vietovės ekonominę plėtrą.

Nekilnojamojo kultūros paveldo išsaugojimas laikomas neatsiejama Klaipėdos rajono savivaldybės teritorijos plėtros dalimi. Pagrindinė strateginė teritorijos plėtros kryptis – plano koncepcija atitinka integralios kultūros paveldo apsaugos sampratą – siekiama kultūros paveldo objektų išsaugojimo, naudojant juos visuomenės reikmėms.

Pateikiami sprendiniai taip pat atitinka tikslus, numatytus Lietuvos ratifikuotoje Pasaulio kultūros ir gamtos paveldo globos konvencijoje:

- 1) priimti generalinę politiką, kuri siektų kultūros ir gamtos paveldui suteikti tinkamą vaidmenį bendruomenės gyvenime ir to paveldo globą integruoti į bendras planavimo programas;
- 2) vystyti mokslinius ir techninius tyrimus bei tyrinėjimus ir paruošti veiksmingas priemones, kurios įgalintų valstybę neutralizuoti grėsmę, iškilusią kultūros ir gamtos paveldui;
- 3) imtis tinkamų įstatyminių, mokslinių, techninių, administracinių ir finansinių priemonių, būtinų šio paveldo identifikavimui, globai, išsaugojimui (konservavimui), prezentavimui bei reabilitavimui.

Pateikiami sprendiniai yra siejami su kraštovaizdžio ir gamtos paveldo apsaugos reikalavimais ir atitinka aplinkos tvarkymo tikslus, nustatytus Lietuvos ratifikuotoje Europos kraštovaizdžio konvencijoje:

- 1) įteisinti kraštovaizdį kaip svarbią žmonės supančios aplinkos sudedamąją dalį, jų bendro kultūros ir gamtos paveldo apraišką bei jų savasties pagrindą;

- 2) integruoti kraštovaizdį kaip reiškinį į savo teritorijų ir miestų planavimo politiką bei savo kultūros, aplinkos, žemės ūkio, socialinę ir ekonominę politiką, taip pat į kiekvieną kitą politikos sritį, galinčią turėti poveikį kraštovaizdžiui;
- 3) nustatytus kraštovaizdžius įvertinti, atsižvelgiant į suinteresuotų dalyvių ir atitinkamos gyventojų grupės jiems priskiriamą ypatingą vertę.

Nekilnojamojo kultūros paveldo objektai, jų teritorijos ir apsaugos zonos grafiškai pažymėtos sprendinių brėžiniuose. Nekilnojamojo kultūros paveldo objektų, sugrupuotų pagal sandarą, sąrašas pateiktas šio BP sprendinių priede. LR kultūros vertybių registras nuolat tikslinamas, papildomas naujais kultūros paveldo objektais arba objektų apsauga panaikinama, todėl šiame bendrajame plane pateikti sąrašai atitinka tik esamą situaciją tačiau nėra baigtiniai ir laikui bėgant gali kisti. Rengiant kitus teritorijų planavimo dokumentus ar schemas pagal bendrojo plano nuostatas, būtina vadovautis naujausia kultūros vertybių registro informacija bei parengtais ir patvirtintais nekilnojamojo kultūros paveldo apsaugos dokumentais.

„Rekreacijos, turizmo, gamtos ir kultūros paveldo plėtojimo brėžinyje“ parodyti reikšmingiausi rekreacijos ir turizmo plėtrai kultūros paveldo objektai.

4.4.2 Nekilnojamojo kultūros paveldo vertybių teritorinė sklaida kraštovaizdyje

Archeologijos kultūros paveldo objektai

Ypač reikšmingą kultūriniam kraštovaizdžiui kultūros paveldo objektų grupę sudaro piliakalniai, iš kurių 7 yra kompleksiniai dariniai su senovės gyvenvietėmis. Piliakalniai glaudžiai susiję su kraštovaizdžiu, išsidėstę daugiausia upių slėniuose.

Klaipėdos apskrities teritorijos bendrajame (generaliniame) plane Klaipėdos rajono teritorijoje išskirti Veiviržo ir Gargždų kultūros vertybių sankaupų arealai. Veiviržo areale Veiviržo upės pakrantėse yra Veiviržėnų, Vyskupiškių, Mockaičių (Šiūraičių), Skomantų piliakalniai, kurie formuoja patrauklų turizmo požiūriu kraštovaizdį. Veiviržėnų seniūnijoje yra 8 kapinynai. Gargždų arealas apima archeologijos paveldo objektus, išlikusius Minijos pakrantėse: Kalniškės (Gargždų), Dovilų, Gerduvėnų, Antkainio (Gribžinių) piliakalnius.

Danės ir Eketės upių santakoje yra vienas gražiausių rajone Eketės piliakalnis. Prie Smeltalės upės yra Žardės piliakalnis.

Šiaurės rytiniame rajono pakraštyje netoli Endriejavo yra Žvaginių piliakalnis (jo vakariniame šlaite – Ablingos memorialinis ansamblis).

Reikšmingiausi rajono archeologinio paveldo objektai yra netoli svarbių kelių ir prie vandens turizmo trasų.

Gausiausią archeologijos paveldo objektų dalį sudaro kapinynai, kurie išsidėstę įvairiose rajono vietose, daugiausia jų Veiviržėnų sen. ir vakarinėje rajono teritorijos dalyje.

Urbanistikos kultūros paveldo objektai

Klaipėdos rajone LR Nekilnojamojo kultūros vertybių registre įrašyta tik Priekulės miesto istorinė dalis (33624). Joje yra daug originalios architektūros XIX a. pab. XX a. pirmosios pusės pastatų ir jų kompleksų. Priekulė yra labai patogioje turistiniu požiūriu vietoje, greta kelio Jurbarkas – Klaipėda ir Pagėgių – Klaipėdos geležinkelio, per miestą teka Minijos upė.

Kitos senos, turinčios turtingą istoriją ir išsaugojusios planinę struktūrą, turinčios daug kultūros vertybių registre įrašytų objektų gyvenvietės – Veiviržėnų miestelio istorinis centras su originalia urbanistine struktūra, senasis Drevernos kaimas, esantis prie potencialios vandens turizmo trasos Karaliaus Vilhelmo kanalo ir prie Kuršių marių nėra įrašytos į Nekilnojamojo kultūros vertybių registrą kaip Kultūros paveldo vietovės. Savivaldybei tikslinga inicijuoti Veiviržėnų miestelio ir Drevernos kaimo teisinės apsaugos suteikimą.

Statinių kompleksai ir statiniai

Klaipėdos rajone didžiausią statinių kompleksą – Vėžaičių dvaro sodybą galima priskirti Gargždų kultūros vertybių sankaupos arealui. Šis objektas yra greta Klaipėdos – Vilniaus automagistralės, labai patogioje turizmo reikmėms vietoje. Iš stambesnių dvarų paveldo objektų galima paminėti Lėbartų dvaro sodybą, Priekulės dvaro sodybą, tačiau tai menkesnę kultūrinio pažintinio turizmui reikšmę turintis objektas.

Rajone vienintelis statinių kompleksų ir statinių sankaupų arealas yra Priekulės miestas, kuriame esantys originalios architektūros statiniai yra būdingi Mažosios Lietuvos regionui. Nėra didelių sakralinių ar kitos paskirties statinių kompleksų. Kompleksai iš kelių statinių ar atskiri statiniai yra pasklidę po visą rajono teritoriją.

Mažosios Lietuvos regionui būdingi statiniai yra Evangelikų liuteronų bažnyčios. Jos dislokuojasi vakarinėje rajono dalyje šiam regionui priskirtinose Agluonėnų, Priekulės, Dovilų, Kretingalės seniūnijose. Rytinėje – žemaitiškoje rajono dalyje, Judrėnų, Veiviržėnų, Endriejavo, Vėžaičių seniūnijose sakralinį paveldą atstovauja Katalikų bažnyčios.

Klaipėdos rajone, prie Kuršių marių, yra unikalus Lietuvoje Pajūrio technikos paveldo objektas – Karaliaus Vilhelmo kanalas su tiltais ir šliuzais.

Planuojamoje teritorijoje išlikę karinio paveldo objektų. Vienas jų – baterija Kukuliškių k., įrašytas į Nekilnojamųjų kultūros vertybių registrą. Minijos pakrantėse, Endriejavo, Judrėnų apylinkėse yra betoninių vadinamosios Molotovo linijos (1940-1941 m.) statinių – dzotų, slėptuvių. Linija kerta Lietuvos teritoriją nuo Kapčiamiesčio šiaurės vakarų kryptimi iki Palangos. 2007-2008 m. atliktų tyrimų metu šie objektai inventorizuoti dalinai, tačiau pilnai neištyrinėti, į Nekilnojamųjų kultūros paveldo vertybių registrą dar neįrašyti. Šie statiniai – potencialūs kultūrinio pažintinio turizmo objektai, esantys prie vandens kelio (Minijos), netoli Vilniaus–Klaipėdos automagistralės (kadangi jų dislokacija dar nėra tiksliai nustatyta brėžinyje šie objektai neužfiksuoti).

Laidojimo vietos

Klaipėdos rajonas pasižymi senųjų kapinių, kurios įrašytos į Nekilnojamųjų kultūros vertybių registrą, gausa. Viso įrašyta 242 kapinės ir kapavietės, 207 jų – valstybės saugomos. Vakarinėje rajono dalyje vyrauja evangelikų liuteronų kapinės. Jose yra originalių, būdingų tik šiam kraštui kryžių. Šiose teritorijose yra didesnės kapinių sankaupos, nors jos pasklidę visoje teritorijoje. Dalis jų – reikšmingos kultūrinio – pažintinio turizmo požiūriu yra prie turistinių trasų. Neveikiančių senųjų kapinių žemės sklypai, vadovaujantis Žemės įstatymo 28 str., priskiriami konservacinei paskirčiai, kapinės saugomos Nekilnojamųjų kultūros vertybių apsaugos įstatymo ir jo poįstatyminių teisės aktų nurodyta tvarka.

Monumentalus nekilnojamoji dailės kūriniai

Klaipėdos rajone yra virš šimto medinių koplytėlių, koplytstulpių, kryžių. Šis paveldas yra ypač jautrus ir lengvai pažeidžiamas. Objektai išsidėstę įvairiose rajono vietose, kiti – tiesiog gyventojų sodybose. Mediniai dailės objektai atspindi regiono savitumą. Iš kitų objektų reikia paminėti Ablingos memorialinį ansamblį, paminklus, skirtus Mažosios ir Didžiosios Lietuvos susivienijimui.

Išvados:

1. Gausiausias Klaipėdos rajone yra savitas Mažosios Lietuvos regiono laidojimo vietų paveldas, kuris pasklidęs daugiausia vakarinėje teritorijos dalyje.
2. Reikšmingiausi kultūriniam kraštovaizdžiui yra piliakalniai, kurie dislokuojasi daugiausia prie Minijos ir Veiviržo upių, atskiri objektai yra įvairiose rajono vietose. Saviti kraštovaizdžio formantai yra ir kiti archeologijos paveldo objektai.
3. Rajone yra vienas urbanistikos paveldo, statinių ir statinių kompleksų sankaupos arealas – Priekulės miestas.
4. Dvarų sodybų paveldas nėra gausus.
5. Rajono vakarinėje (Mažosios Lietuvos) dalyje pasklidęs būdingos šiam regionui architektūros evangelikų liuteronų, o rytinėje (Žemaitiškoje) dalyje – katalikų sakralinių statinių paveldas.
6. Rytinėje rajono dalyje yra daugiau medinių sakralinių ir kitos paskirties statinių būdingų Žemaitijos regionui.
7. Rajono savitumą atspindi Priekulės miesto mūriniai pastatai, etnoarchitektūrinės sodybos, sodyba – S.Dariaus memorialinis parkas, technikos paveldo objektas – Karaliaus Vilhelmo kanalo kompleksas, Ablingos memorialinis skulptūrinis ansamblis, senosios evangelikų liuteronų kapinės.
8. Rajono teritorijoje yra dar pilnai neištyrinėtų, neįrašytų į Nekilnojamųjų kultūros vertybių registrą, bet potencialių turizmo požiūriu objektų – Molotovo gynybinės linijos statinių.
9. Rajone vyrauja išlikęs urbanizuotas kraštovaizdis su pavieniais istorinių tipų kraštovaizdžio elementais.

4.4.3 Kultūros paveldo rūšių teritoriniai prioritetai ir tvarkymo kryptys

Kultūros paveldo vietovių apsaugą, pritaikymą ir naudojimą užtikrina valstybinės ilgalaikės programos:

- 1) etninės kultūros plėtros valstybinė programa, patv. LR Vyriausybės 2003-06-19 d. nutarimu Nr. 793. Tikslas – nustatyti etninės plėtros prioritetines kryptis, sudaryti finansines ir teises prielaidas, užtikrinti kultūros paveldo išsaugojimą, pažinimą ir naudojimą, plėtoti etnografinių regionų savitumą, integruoti etninę kultūrą į švietimo sistemą, gerinti etninės kultūros subjektams tinkamas veiklos sąlygas, didinti etninės kultūros vaidmenį bendrame kultūros procese. Remiantis šia programa galimas nykstančios etninės kultūros gaivinimas regione. Tai padėtų išsaugoti išlikusius tradicinės architektūros elementus.

Tai ypač aktualu Drevernos kaimui, kur nyksta autentiškos sodybos ir tradicinis gyvenimo būdas, etnoarchitektūrinės sodyboms, turinčioms puoselėti tradicinius amatus, folklorą, kulinarinį paveldą. Šios teritorijos nėra registruotos kultūros paveldo vietovės, todėl būtų tikslinga parengti vertinimo medžiagą ir svarstyti vertinimo taryboje dėl teisinės apsaugos suteikimo.

- 2) Ilgalaikė dvarų paveldo objektų – istorinių želdynų (parkų) tvarkymo darbų programa, patv. 2005-01-10 d. KVAD (KPD) įsakymu Nr. Į-09. Įgyvendinant šią programą būtina puoselėti dvarų kultūros paveldą regione, atkurti istorinio kraštovaizdžio elementų atkūrimas Klaipėdos rajono savivaldybės teritorijoje.

Nekilnojamųjų kultūros vertybių registre buvo įrašytos penkių dvarų sodybos, dėl sunykusių vertingųjų savybių apsauga panaikinta dviem sodyboms, todėl ši programa ypatingai aktuali Vėžaičių dvaro sodybos (249), Lėbartų dvaro sodybos (243) ir Priekulės dvaro sodybos (245) tvarkybai, priežiūrai ir pritaikymui.

- 3) LR Vyriausybės nutarimas: Dėl dvarų paveldo išsaugojimo programos ir dvarų paveldo išsaugojimo programos įgyvendinimo priemonių patvirtinimo (2003-04-18 d. Nr. 481). Programos tikslas – užtikrinti sąlygas dvarų paveldą įvairiapusiškai integruoti į bendrą šalies ekonominę, socialinę, kultūrinę plėtrą, išsaugoti šias kultūros paveldo vertybes, įtvirtinti nuostatą, kad išsaugotas dvarų paveldas padeda stiprinti tautinį tapatumą, plačiau supažindinti pasaulį su Lietuvos kultūros istorija.
- 4) Kultūrinio turizmo plėtros programa. (Vilnius, 1998). Joje numatytos kultūrinio turizmo plėtros programos tikslai ir uždaviniai, programos realizavimo priemonės. Priemonių planui įgyvendinti Klaipėdos rajono savivaldybėje turizmo infrastruktūros plėtra derinama su atrinktais viešam pažinimui ir naudojimui kultūros paveldo objektų dislokacija.

Laukiami rezultatai įgyvendinant su kultūros paveldo išsaugojimu bei pritaikymu susijusias programas:

- sudaromos palankesnės sąlygos kultūros paveldo objektų išsaugojimo užtikrinimui ir integravimui į visuomenės gyvenimą;
 - efektyvesnis ES fondų ir kitos tarptautinės paramos panaudojimas;
 - sudaromos palankesnės sąlygos pristatyti Europoje Lietuvos kultūros paveldą;
 - sudaromos palankesnės sąlygos valstybės ekonominei, socialinei ir kultūrinei raidai, geresniems kultūrinės tapatybės elementų, tradicijų ir gyvenimo būdo ryšiams nacionaliniu, regioniniu bei vietiniu lygiais.

4.4.4 Nekilnojamojo kultūros paveldo tvarkyba, tvarkomieji statybos darbai ir objektų naudojimas

Klaipėdos rajono bendrojo plano sprendiniai įgyvendinami remiantis pagrindinėmis kultūros paveldo apsaugos nuostatomis:

- išsaugoti Lietuvos kultūros paveldą ir perduoti jį ateities kartoms kaip tautos savasties išlikimo garantą, kraštovaizdžio sudėtinę dalį bei Lietuvos įvaizdžio formavimo priemonę, sudarant sąlygas visuomenei jį pažinti ir juo naudotis;
- išsaugoti ir atgaivinti paveldėtą regiono savitumą atspindintį kultūros paveldą;
- skatinti aktyvų dialogą tarp visuomenės ir už kultūros paveldo apsaugą atsakingų institucijų. Kultūros paveldo politika ilgą laiką buvo sutelkta į reglamentavimą ir kontrolę, skirti daugiau dėmesio visuomenės ir paveldo objektų valdytojų sąmoningumui ir gebėjimams ugdyti, pozityviai komunikacijai apie paveldo ir tradicijų svarbą. (Lietuvos kultūros politikos strategija, patvirtinta LR Vyriausybės 2019-06-26 nutarimu Nr. 665).

Kultūros paveldo objektai kartu yra ir kultūrinio turizmo ištekliai. Klaipėdos rajono kultūros paveldo objektai saugomi ir pritaikomi naudojimui, kultūriniam turizmui plėtoti. Remiantis Europos kultūros paveldo apsaugos dokumentais, kultūros vertybės saugomos jas tinkamai naudojant.

Saugomų objektų teritorijos, saugomos vietovės, apsaugos zonos tvarkomos ir veikla jose plėtojama pagal bendrojo ir specialiojo teritorijų planavimo bei strateginio planavimo dokumentus ir jais nustatomus paveldosaugos reikalavimus, parengtus vadovaujantis Nekilnojamojo kultūros paveldo apsaugos įstatymo, Saugomų teritorijų, Teritorijų planavimo įstatymų nuostatomis.

Kultūros paveldo objekto tvarkyba atliekama: pagal tokiam objektui nustatytus paveldosaugos reikalavimus; pagal kultūros paveldo statinio tvarkomųjų statybos darbų reglamentus (statybos techninius reglamentus), patvirtintus aplinkos ir kultūros ministrų; pagal kultūros ministro patvirtintus paveldo tvarkybos reglamentus, nustatančius reikalavimus konkrečioms tvarkybos darbams.

Urbanistikos paveldo objektai

Priekulės miestas tvarkomas pagal parengtą bendrąjį planą. Parengti kultūros paveldo vietovės – Priekulės miesto istorinės dalies (33624) nekilnojamojo kultūros paveldo apsaugos specialiojo teritorijų planavimo dokumento – vietovės ir jos apsaugos zonos tvarkymo planą, kuris užtikrintų Priekulės miesto istorinės dalies ir jos teritorijos išsaugojimą, nustatytų paveldosaugos reikalavimus ir konkrečių tvarkymo priemonių sistemą teritorijoje ir apsaugos zonoje. Specialiojo planavimo dokumentuose nustatyti paveldosaugos reikalavimai yra privalomi rengiant bendruosius, specialiuosius ir detaliuosius teritorijų planavimo dokumentus. Paveldosaugos reikalavimai specialiojo planavimo dokumentuose, be kitų įstatymuose nustatytų reikalavimų, taip pat reglamentuoja žemės darbus, statinių ar įrenginių statybą, statinių aukštį, tūrį, užstatymo tankį ir intensyvumą, išorės apdailos medžiagas, apželdinimą, želdinių aukštį, tankį, rūšį, transporto srautus, jų intensyvumą.

Archeologijos paveldo objektai

1. Saugomų archeologinio paveldo objektų teritorijoms, turėtų būti nustatoma konservacinė paskirtis, vadovaujantis NKPAJ 11 str. 5 d, bei Žemės įstatymo 28 str. nuostatomis.
2. Neiširtame moksliniam pažinimui saugomame archeologijos paveldo objekte (kapinynai, senovės gyvenvietės, dvarvietės, pilkapiai, senovės gynybiniai įtvirtinimai), vadovaujantis LR Nekilnojamojo kultūros paveldo apsaugos įstatymo (NKPAJ) 17 straipsnio nuostatomis, valdytojas gali vykdyti tik priežiūros ir konservavimo darbus. Jeigu prižiūrėti ir naudoti moksliniam pažinimui saugomą objektą, vietovę ar jų dalį valdytojui yra nuostolinga, jis gali kreiptis į instituciją, atsakingą už objekto ar vietovės apsaugą, ir prašyti leidimo organizuoti mokslinį to objekto, vietovės ar jų dalies ištyrimą arba perimti iš jo saugomą objektą, vietovę ar jų dalį.
3. Archeologijos paveldo objektus – piliakalnius, kurie saugomi moksliniam pažinimui bei viešajam pažinimui ir naudojimui tvarkyti, vadovaujantis LR NKPAJ 17 ir 19 straipsnių nuostatomis. Projektuoti atliktų archeologinių tyrimų pagrindu. Galimi piliakalnių tvarkymo darbai - šlaitų tvarkymai, ir medžių, krūmų genėjimas, laiptų, aikštelių, takų įrengimas informacinių stendų, privažiavimo kelių įrengimas. Pritaikymas – lankytojų srautus reguliuojančių priemonių įrengimas. Kraštovaizdį formuojantis želdinių pašalinimas nuo piliakalnių sudarytų sąlygas juos eksponuoti aplinkoje, išryškintų jų, kaip kultūrinio kraštovaizdžio formantų vaidmenį ir sudarytų sąlygas tinkamai sutvarkyti piliakalnių lankymą. Piliakalnių teritorijų tvarkyba, priežiūra ir pritaikymas turi būti vykdomi vadovaujantis NKPA įstatymo reikalavimais ir nurodymais, paveldo tvarkybos reglamento PTR 2.13.01:2011 „Archeologinio paveldo tvarkyba“ Ir kitų nekilnojamojo kultūros paveldo apsaugą reglamentuojančių teisės aktų reikalavimais. Archeologinio paveldo pritaikymo tikslas – pertvarkyti archeologinio paveldo objektą ar jo sudedamąsias dalis naudoti, suderinant valdytojo ir visuomenės poreikius, minimaliai keičiant vertingąsias savybes ir sudarant galimybes atkurti būklę, buvusią iki šių pakeitimų. Pritaikymo darbų metu archeologinio paveldo objektuose ar prie archeologinio paveldo objektų gali būti įrengiamos funkcinės ir/arba ekspozicinės priemonės bei inžinerinės infrastruktūros statiniai ir įrenginiai, skirti piliakalnių pritaikymui lankymui. Numatomi pritaikymo darbai negali pažeisti kultūros paveldo objekto apskaitos dokumentuose nustatytų vertingųjų savybių bei autentiškumo požymių.
4. Reikšmingiausius Lietuvos istorijai, įspūdingiausius archeologijos objektus įtraukti į turistinius maršrutus.

Statinių kompleksai, statiniai

1. Statinių kompleksus ir atskirus statinius, kurie saugomi viešajam pažinimui ir naudojimui, tvarkyti vadovaujantis LR NKPAJ 19 straipsnio nuostatomis, sakralinių, memorialinių statinių kompleksus (sodybas) ir statinius, kurie saugomi viešajam pažinimui bei naudojimui ir viešajai pagarbai, tvarkyti vadovaujantis LR NKPAJ 19 ir 20 straipsnių nuostatomis.
2. Kultūros paveldo objektų tvarkyba atliekama pagal tokiam objektui nustatytus paveldosaugos reikalavimus, kultūros paveldo statinio tvarkomųjų statybos darbų reglamentus (statybos techninius reglamentus), patvirtintus aplinkos ir kultūros ministrų ir pagal kultūros ministro patvirtintus paveldo tvarkybos reglamentus, nustatančius reikalavimus konkrečioms tvarkybos darbams bei vadovaujantis nekilnojamojo kultūros paveldo vertinimo tarybų aktais patvirtintų objektų ar vietovių vertingųjų savybių aprašais. Prioritetą taikyti objektams, patenkantiems į turizmo ir rekreacinės veiklos vystymo arealus, Mažosios Lietuvos regiono kultūros paveldą atstovaujantiems objektams.
3. Etnoarchitektūrinės sodybas pritaikant turizmui, jose turi būti numatytas rajono etnografinių tradicijų puoselėjimas ir propagavimas, turi būti maksimaliai išsaugotas tradicinis kraštovaizdis, statinių architektūrinis vaizdas, medžiagiškumas, dekoras, mažosios architektūros formos.
4. Inicijuoti lengvatų sistemos sukūrimą etnoarchitektūrinių sodybų ir kitų statinių kompleksams bei statiniams, kuriuos norima naudoti turizmui ar regiono kultūrą propaguojančiai veiklai. Jos sudarytų sąlygas išsaugoti tradicines statybines medžiagas ir suformuoti kraštovaizdį.
5. Tvarkymo prioritetas turi būti taikomas Mažosios Lietuvos regioną atstovaujančiam statinių kompleksų ir statinių paveldui, etnoarchitektūros objektams, numatant jų tinkamiausią pritaikymą šiuolaikinėms reikmėms ir priemonės, įgalinančias pritraukti investicijas. Įtraukti šiuos objektus į turistinius maršrutus.
6. Inicijuoti visų Klaipėdos rajone išlikusių „Molotovo linijos“ objektų inventorizaciją, jų vertingųjų savybių nustatymą, įrašymą į LR Nekilnojamųjų kultūros vertybių registrą. Šie objektai turėtų sujungti į bendrą Molotovo linijos statinių juostą, praeinančią per Lenkijos, Baltarusijos ir Lietuvos teritorijas. Lietuvoje šie statiniai išlikę Lazdijų, Marijampolės, Šakių, Tauragės, Klaipėdos, Kretingos rajonuose, Palangos mieste. Turėtų būti nuspręsta dėl jų apsaugos lygmenų.

Laidojimo, įvykių vietos, monumentalūs nekilnojamieji dailės kūriniai

1. Senosioms kapinėms ir kapavietėms, įvykių vietoms, monumentaliems nekilnojamesiems dailės kūriniams, kuriems suteikta teisinė apsauga arba kurie yra paskelbti saugomais kultūros paveldo objektais, būtina užtikrinti vertingųjų savybių išsaugojimą, skirti lėšas jų teritorijų ir prieigų tvarkymui. Numatyti ir įrengti privažiavimus, priėjimo takus, informacinius ženklus, nuorodas. Laidojimo vietų tvarkymo ir priežiūros darbai vykdomi vadovaujantis LR Vyriausybės nutarimų, kapinių tvarkymo taisyklių numatyta tvarka. Į Kultūros vertybių registrą įrašytų kapinių ir kapinėse esančių kultūros paveldo objektų tvarkymui šios taisyklės taikomos tiek, kiek tai neprieštarauja Lietuvos Respublikos nekilnojamojo kultūros paveldo apsaugos įstatymui ir kitiems teisės aktams, reglamentuojantiems nekilnojamojo kultūros paveldo objektų apsaugą. Kultūros paveldo objektų tvarkyba atliekama pagal tokiam objektui nustatytus paveldosaugos reikalavimus, kultūros paveldo objekto tvarkomųjų statybos darbų reglamentus (statybos techninius reglamentus), patvirtintus aplinkos ir kultūros ministrų ir pagal kultūros ministro patvirtintus paveldo tvarkybos reglamentus, nustatančius reikalavimus konkrečioms tvarkybos darbams bei vadovaujantis nekilnojamojo kultūros paveldo vertinimo tarybų aktais patvirtintų objektų ar vietovių vertingųjų savybių aprašais. Prioritetą taikyti objektams, patenkantiems į turizmo ir rekreacinės veiklos vystymo arealus, Mažosios Lietuvos regiono kultūros paveldą atstovaujantiems objektams.
2. Inicijuoti į Kultūros vertybių registrą neįrašytų senųjų kapinių, kapaviečių, įvykių vietų, monumentalių nekilnojamųjų dailės kūrinių tyrimus, kurių tikslas – nekilnojamųjų kultūros vertybių atskleidimą, teisinės apsaugos suteikimą, nustatant kultūros vertybių reikšmingumą, vertingąsias savybes, apibrėžiant teritorijos ribas bei kultūros paveldo objektų apsaugos zonų ribas. Nekilnojamųjų kultūros vertybių reikšmingumą, kultūros paveldo objektų ar vietovių vertingąsias savybes nustato ir jų teritorijų bei kultūros paveldo objektų apsaugos zonų ribas apibrėžia Departamento ir savivaldybių sudarytos nekilnojamojo kultūros paveldo vertinimo tarybos.

3. Geriausiai atspindinčias regiono savitumą senąsias kapines, reikšmingiausias Lietuvos ir regiono istorijai kapavietes, reikšmingiausias, pažymintčius svarbius Lietuvai ir regionui įvykius, vertingiausias meniniu požiūriu monumentus ir mažosios architektūros objektus įtraukti į turistines trasas.

Klaipėdos rajono savivaldybės kultūros paveldo apsauga realizuojama jį pritaikant viešajam naudojimui ir kultūriniam bei pažintiniam (vietiniam bei tarptautiniam) turizmui vystyti, kultūros puoselėjimui ir propagavimui.

Nekilnojamosios kultūros vertybės, jų teritorijos, apsaugos zonos tvarkomos ir veikla jose plėtojama pagal kompleksinio ir specialiojo teritorijų planavimo, strateginio planavimo dokumentus, apsaugos reglamentus ir jais nustatomus paveldosaugos reikalavimus, parengtus vadovaujantis Nekilnojamojo kultūros paveldo apsaugos įstatymo, Specialiųjų žemės naudojimo sąlygų įstatymo, Saugomų teritorijų įstatymo ir Teritorijų planavimo įstatymo nuostatomis.

Būtina pritraukti investuotojus, norinčius pritaikyti kultūros vertybes šiandieniniam naudojimui – kultūrinėms, komercijos, aptarnavimo, turizmo reikmėms, taip pat investuotojus, norinčius įsigyti ar išsinuomoti ilgesniam laikui ir galinčius restauruoti, atkurti kultūros paveldo vertybes.

Kultūros paveldo išsaugojimui ir tausojančiam naudojimui labai svarbus informacijos skleidimas ir visuomenės švietimas. Informacija turi būti visuomenei prieinama ir tinkamai pateikta. Reikia vystyti informacijos infrastruktūrą. Strategiškai patogiose vietose išdėstyti informacinės sistemos standus. Plėtoti informacijos apie kultūros paveldo objektus leidybą ir platinimą.

Nekilnojamojo kultūros paveldo sąrašai

Klaipėdos rajone esantys kultūros paveldo objektai, sugrupuoti pagal jų sandarą, pateikiami šio aiškinamojo rašto 1 priede. Priedas sudaryta remiantis 2020-03-31 Kultūros vertybių registro duomenimis. LR kultūros vertybių registras nuolat tikslinamas, papildomas naujais kultūros paveldo objektais arba objektų apsauga panaikinama, todėl šiame bendrajame plane pateikti sąrašai atitinka tik esamą situaciją tačiau nėra baigtiniai ir laikui bėgant gali keistis. Rengiant kitus teritorijų planavimo dokumentus ar schemas pagal bendrojo plano nuostatas, būtina vadovautis naujausia kultūros vertybių registro informacija bei parengtais ir patvirtintais nekilnojamojo kultūros paveldo apsaugos dokumentais.

4.5 Sprendinių įgyvendinimo prioritetai

1. Formuojant savivaldybės perspektyvinę rekreacinių teritorijų sistemą prioritetais pripažįstama:
 - Rekreacinės aplinkos kokybės gerinimas numatytoje perspektyvinėje poilsio vietovėse, ypač dabar eksploatuojamų žvyro karjerų Agluonėnų rekreaciniame rajone rekultivacija pritaikant juose suformuotus vandens telkinius rekreaciniam naudojimui.
 - Numatytų turizmo centrų formavimas ir stiprinimas.
 - Funkciniais ryšiais susietų rekreacinių teritorinių sistemų formavimas Karklės-Girulių, Drevernos-Juodkrantės, Judrėnų-Mataičių ir Veiviržėnų-Mockaičių rekreaciniuose rajonuose.
 - Svarbiausių regiono rekreacinių rajonų (Šernų, Drevernos-Juodkrantės, Priekulės-Lankupių), įskaitant priemiestinius (Gargždų-Dovilų, Kretingalės-Kretingos, Kairių-Smiltynės) - naudojimo intensyvinimas.
 - Vandens turizmo Kuršių mariose aktyvinimas.
 - Kurortinės teritorijos statuso siekimas Kukuliškių-Girulių urbanistiniam kompleksui.
2. Vystant savivaldybės rekreacijos ir turizmo infrastruktūrą prioritetinėmis kryptimis nustatoma:
 - Esamo Pajūrio regioninio parko bei kraštovaizdžio draustinių pažintinio turizmo infrastruktūros kūrimas.
 - Numatytų dviračių turizmo trasų sistemos ir jų infrastruktūros formavimas.
 - Poilsio kaime (kaimo turizmo) plėtojimas numatytoje poilsio vietovėse.
 - Minijos ir Veiviržo vandens kelių trasų įsisavinimui reikalingos rekreacinės infrastruktūros sukūrimas.
 - Reprerentacinių rajoninės svarbos sportinės-pramoginės arba pažintinės-pramoginės rekreacinės infrastruktūros kompleksų (parkų, golfo laukų) ženkliai įtakojančių viso rajono (netgi regiono) turistinį konkurentiškumą, kūrimo inicijavimas.
3. Įgyvendinant kultūros paveldo objektų ir jų teritorijų apsaugą užtikrinančius BP sprendinius, išskirti šie kultūros paveldo naudojimo ir apsaugos prioritetai:

- Prioritetą teikti savitam Mažosios Lietuvos regiono kultūros paveldui: statiniams, jų kompleksams, etnoarchitektūros objektams, numatant jų tinkamiausią pritaikymą šiuolaikinėms reikmėms ir priemonės, įgalinančias pritraukti investicijas.
- Prioritetą taip pat teikti archeologinio paveldo – piliakalnių tvarkymui, pritaikant juos lankymui. Piliakalnių teritorijų tvarkyba, priežiūra ir pritaikymas turi būti vykdomi vadovaujantis NKPAJ reikalavimais ir nurodymais, paveldo tvarkybos reglamento PTR 2.13.01:2011 „Archeologinio paveldo tvarkyba“ ir kitų nekilnojamojo kultūros paveldo objektų apsaugą reglamentuojančių teisės aktų reikalavimais. Archeologinio paveldo pritaikymo tikslas – pertvarkyti archeologinio paveldo objektą ar jo sudedamąsias dalis naudoti, suderinant valdytojo ir visuomenės poreikius, minimaliai keičiant vertingąsias savybes ir sudarant galimybes atkurti būklę, buvusią iki šių pakeitimų. Pritaikymo darbų metu archeologinio paveldo objektuose ar prie archeologinio paveldo objektų gali būti įrengiamos naujos funkcinės ir/arba ekspozicinės priemonės bei inžinerinės infrastruktūros statiniai ir įrenginiai, skirti piliakalnių pritaikymui lankymui. Numatomi pritaikymo darbai negali pažeisti kultūros paveldo objekto apskaitos dokumentuose nustatytų vertingųjų savybių, objekto autentiškumo požymių.
- Saugant Priekulės istorinį centrą parengti kultūros paveldo vietovės – Priekulės miesto istorinės dalies (33624) nekilnojamojo kultūros paveldo apsaugos specialiojo teritorijų planavimo dokumento – vietovės ir jos apsaugos zonos tvarkymo planą, kuriame būtų nustatyti paveldosaugos reikalavimai. Paveldosaugos reikalavimai specialiojo planavimo dokumentuose, be kitų įstatymuose nustatytų reikalavimų, taip pat reglamentuoja žemės darbus, statinių ar įrenginių statybą, statinių aukštį, tūrį, užstatymo tankį ir intensyvumą, išorės apdailos medžiagas, apželdinimą, želdinių aukštį, tankį, rūšį, transporto srautus, jų intensyvumą.
- Numatyti registruotų kultūros vertybių, kurios nėra paskelbtos savivaldybės ar valstybės saugomomis, inicijavimą skelbti savivaldybės ar valstybės saugomomis, nustatant apsaugos tikslus. (Pagal NKVAJ 10 str. 3 p. nacionalinio reikšmingumo lygmens kultūros paveldo objektus ir vietoves, kurie neskelbiami kultūros paminklais, ir regioninio reikšmingumo lygmens kultūros paveldo objektus ir vietoves valstybės saugomais skelbia kultūros ministras. O pagal NKVAJ 10 str. 4 p. vietinio reikšmingumo lygmens kultūros paveldo objektus ir vietoves savivaldybės saugomais skelbia savivaldybės taryba).
- Pagrindinis Klaipėdos rajono savivaldybės kultūros paveldo išsaugojimo prioritetas yra kultūros paveldo teritorijų integravimas į krašto gyvenimą, užtikrinant kultūros paveldo objektams, jų teritorijoms bei apsaugos zonoms teisės aktais nustatytus apsaugos tikslus. Planuojant gyvenviečių plėtrą privaloma atsižvelgti į vertingąsias urbanistikos paveldo savybes. Saugomi istorinės urbanistinės erdvės struktūros bruožai, architektūros paveldo objektai, gamtinė aplinka..
- Jeigu bendrojo plano reglamentai prieštarauja kultūros vertybių registre nurodytoms ir/ar nekilnojamojo kultūros paveldo vertinimo tarybų aktais (Aktai) nustatytomis objektų ar vietovių vertingosioms savybėms arba tipiniais kultūros paveldo objektų (KPO) apsaugos reglamentais, arba planuojamoje teritorijoje esančių nekilnojamųjų kultūros vertybių nekilnojamojo kultūros paveldo apsaugos specialiaisiais planais – tvarkymo planais (toliau – tvarkymo planai) nustatytiems paveldosaugos reikalavimams, pirmenybė teikiama reikalavimams, nustatytiems tvarkymo planais, Aktais arba KPO apsaugos reglamentais.

5 TECHNINĖS INFRASTRUKTŪROS VYSTYMAS

5.1 Susisiekimo infrastruktūra

Svarbiausias ES tikslas susisiekimo srityje – sistemingai kurti ekonomišką transporto sistemą naikinant barjerus tarp skirtingų susisiekimo rūšių, maksimaliai panaudojant kelių transporto infrastruktūros pajėgumus, optimizuojant eismo srautus, integruojant eismo saugos sprendimus, kuriant naujas intelektualias mobilumo sistemas urbanistinei aplinkai. Taigi, ir rajono savivaldybės teritorijai numatomas svarbus vaidmuo kuriant veiksmingą, lanksčią ir saugią susisiekimo sistemą, skatinančią šalies ūkio raidą, ekonominę patrauklumą, užtikrinančią būtiną žmonių mobilumą.

LR valstybinės reikšmės kelių priežiūros ir plėtros strategija iki 2030 metų yra tvirtas pamatas Lietuvos ateities keliams. Šis strateginis dokumentas yra skirtas automobilių kelių naudotojams ateityje užtikrinti efektyvios ir aukštos kokybės eismo paslaugas leidžiančias nevaržomai vykdyti savo kasdieninę veiklą, kuri padeda užtikrinti socialinę ir ekonominę gerovę. 2030 metų strateginė programa remiasi darnios plėtros principais ir apžvelgia keturis pagrindinius automobilių kelių sektoriaus tikslus: judėjimo laisvė, visapusiška sauga, aplinkos ir visuomenės sveikatos interesų užtikrinimas, efektyvus resursų valdymas.

Igyvendinus programą iki 2030 metų tikimasi:

- išasfaltuoti intensyviai naudojamus rajoninius kelius su žvyro dangą;
- įdiegti eismo valdymo ir kontrolės sistemas (greičio valdymo ir įspėjimo, eismo įvykių nustatymo ir kt.) pagrindiniuose transporto koridoriuose;
- diegti efektyvias inžinerines eismo saugos priemones susidaranciuose ir numatomuose avaringuose ruožuose. Aktyviai siekti 2030 metais valstybinės reikšmės keliuose avaringų ruožų skaičių sumažinti iki minimumo;
- išplėsti ir pritaikyti valstybinės reikšmės kelių eismo informacinę sistemą platesniam panaudojimui;
- plėtoti/modernizuoti infrastruktūrą, skatinančią viešojo maršrutinio ir dviračių transporto plėtrą;
- prisidėti prie spartesnės elektromobilių pakrovimo/ baterijų keitimo infrastruktūros plėtros;
- tęsti sistemingą aplinkos triukšmo lygio valdymą prie valstybinės reikšmės kelių.

Darni ir subalansuota urbanistinė teritorijos plėtra, kurią lydi darnaus judrumo principais formuojama regiono susisiekimo sistema, yra pagrindinis tikslas formuojant ir tobulinant susisiekimo tinklą visomis galimomis kelionių rūšimis. Skirtingai nuo miestų susisiekimo sistemų, kur šiuo metu didelis dėmesys skiriamas autotransporto srautų mažinimui ir pėsčiųjų ir dviratininkų eismo intensyviniui, situacija rajono teritorijoje yra kiek kitokia, nes kelionių ilgiai yra ženkliai didesni. Jų realizavimui reikalingos galingesnės transporto priemonės, todėl subalansuotai susisiekimo plėtrai išplėstinėje teritorijoje pagrindinė alternatyva automobiliams bus viešasis transportas.

Reikalinga integruota viešojo transporto maršrutinio tinklo sistema, kuri tinkamai jungtų su pagrindiniu pajūrio regiono centru – Klaipėda, tinkamai užtikrintų transporto ryšius tarp gretimų savivaldybių ir rajono seniūnijų centrų. Viešojo transporto trasos ir optimizuotas maršrutinis tinklas turi tapti pagrindiniu kriterijumi tiek vystant naują kelių/gatvių tinklą, tiek atliekant kelių rekonstrukciją ar dangos asfaltavimo darbus. Nes pasirinkta viešojo transporto trasa byloja, kad keleivių srautas bus pakankamas jo ekonomiškam eksploatavimui, kas reiškia, kad ir automobilių srautas čia turi būti sąlyginai didelis. Būtina įsisąmoninti paprastą tiesą, kad viena iš privalomų viešojo transporto eismo organizavimo elementų yra saugūs keliai ir gatvės, kas įprastinėje praktikoje dažniausiai siejama tik autotransporto srautais ir jų didėjimu.

5.1.1 Automobilių kelių tinklas

Bendram pajūrio zonos kelių tinklo apkrovimui tiesiogiai daro įtaką esami tarptautiniai ar šalies transporto koridoriai, kurie sutraukia pagrindinius tranzitinius transporto srautus iš aplinkinių teritorijų.

Pirma, pagrindinė Lietuvos ir tarptautinė transporto ašis – magistralinis kelias A1, jungiantis 3 pagrindinius Lietuvos miestus ir Klaipėdos jūros uostą. VMPEI šiame kelyje siekia iki 26,5 tūkst. transporto priemonių, iš kurių apie 2,65 tūkst. – sunkusis tranzitinis transportas. Šis kelias yra tarptautinis IXB transporto koridorius ir tuo pačiu yra ir pagrindinė Klaipėdos rajono transporto ašis vakarų – rytų kryptimi.

Antra, pajūrio transporto ašis šiaurės pietų kryptimi – magistralinis kelias A13 ir krašto kelias 141. Magistraliniame kelyje A13 VMPEI yra didesnis nei automagistralėje A1 ir siekia iki 35,2 tūkst. automobilių. Apie trečdalį transporto srauto sudaro Klaipėdos miesto ir artimos priemiestinės zonos automobiliai, kuriems šis kelias yra kaip ir miesto rytinis aplinkkelis. Analogiška situacija yra krašto kelyje 141, tačiau kadangi čia nėra srauto link Palangos poilsio zonos VMPEI yra apie 13,7 tūkst. automobilių.

Trečia, tarptautinis transporto koridorius IA, kuris jungia Baltijos šalis su Kaliningrado sritimi ir turi nemažą įtaką transporto srautų (ypatingai tranzitinio transporto) sumažinimui ir nukreipimui nuo Klaipėdos rajono savivaldybės teritorijos.



5.1 pav. Tarptautinių transporto koridorių tinklas Lietuvoje (šaltinis: <http://www.fez.lt>)

5.1 lentelė. Vidutinis metinis paros eismo intensyvumas Klaipėdos raj. sav. valstybinės reikšmės magistraliniuose ir krašto keliuose ir jo prognozė 2030 metams

Eil. Nr.	Kelias	Kelio reikšmė	Eismo intensyvumas, tūkst. aut./parą				
			2003	2007	2013	2018	Prognozė 2030
1.	A1 (E85) Vilnius – Kaunas - Klaipėda	automa-gistralė	7,1-16,0	10,4-9,1	24,8-8,0	26,5-11,6	39,5-24,6
2.	A13 (E272) Klaipėda - Liepoja	magistra-linis	11,1-7,7	21,1-11,1	24,9-10,3	35,2-9,7	41,0-15,0
3.	141 Kaunas – Jurbarkas – Šilutė - Klaipėda	krašto	3,4-7,8	5,4-11,1	10,3-4,3	13,7-5,3	25,0-7,8
4.	166 Plungė - Vėžaičiai	krašto	2,5	3,8	3,6	4,3	6,5
5.	168 Klaipėda - Kretinga	krašto	5,9-10,0	8,3-13,5	10,9-7,4	11,5-8,8	12,6-12,1
6.	197 Kryžkalis – Rietavas - Vėžaičiai	krašto	1,1	1,5	1462	4,3	6,3
7.	216 Gargždai - Kretinga	krašto	195	3,1	3,1-2,1	3,8	5,5
8.	217 Klaipėda - Jokūbavas	krašto	1,5	1,8	1,15	1,7	3,35
9.	227 Jakai – Dovilai - Laugaliai	krašto	1,2	3,9	4,5-5,0	5,4	6,5
10.	228 Dauparai – Gargždai - Vėžaičiai	krašto	5,0	5,5	4,5	5,00	6,3

Vadovaujantis LR specialiųjų žemės naudojimo sąlygų įstatymo, kuris galioja nuo 2020-01-01, 18 straipsniu „Kelių apsaugos zonų dydis“:

1. Magistralinių kelių apsaugos zona – žemės juosta po 70 metrų į abi puses nuo kelio briaunų.
2. Krašto kelių apsaugos zona – žemės juosta po 50 metrų į abi puses nuo kelio briaunų.
3. Rajoninių kelių apsaugos zona – žemės juosta po 20 metrų į abi puses nuo kelio briaunų.

4. Vietinės reikšmės I, II ir III kategorijos kelių apsaugos zona – žemės juosta po 10 metrų į abi puses nuo kelio briaunų.

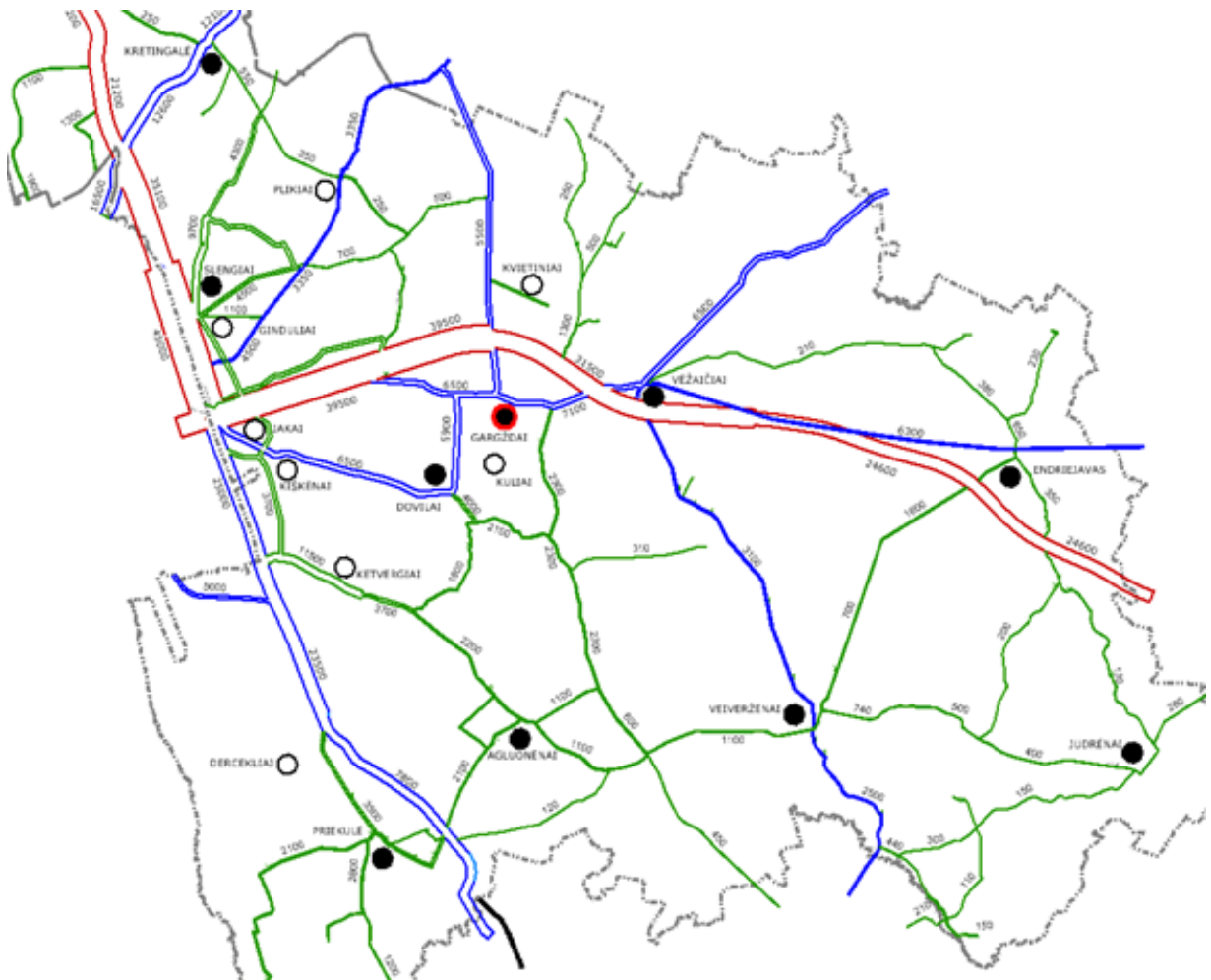
5. Vietinės reikšmės IV kategorijos kelių apsaugos zona – žemės juosta po 3 metrus į abi puses nuo kelio briaunų.

Visi objektai (dviračių, pėsčiųjų takai, visi inžineriniai tinklai (ir planuojamas plačiajuostis interneto tinklas), privažiuojamieji keliai ir t.t.) bei jų komunikacijos turi būti planuojami tik už valstybinės reikšmės kelių juostų ribų (esant poreikiui šalia valstybinės reikšmės kelių numatant inžinerinių komunikacijų koridorius).

Elektroninių ryšių infrastruktūros įrengimą, apsaugą, bendrą naudojimą ir priežiūrą reglamentuoja Teritorijų planavimo įstatymas, Statybos įstatymas, Saugomų teritorijų įstatymas, Planuojamos ūkinės veiklos poveikio aplinkai vertinimo įstatymas, Kelių įstatymas, Ryšių reguliavimo tarnybos tvirtinamos elektroninių ryšių infrastruktūros įrengimo ir naudojimo taisyklės ir kiti teisės aktai.

Urbanizuojant teritorijas ir rengiant žemesnio lygmens teritorijų planavimo dokumentus atsižvelgti į galimybę šiose vietovėse plėtoti inžinerinės infrastruktūros tinklus, rezervuoti teritorijas komunikaciniams koridoriams šių tinklų tiesimui ir naujų transformatorių įrengimui.

Vadovaujantis statybos techninio reglamento STR 2.06.04:2014 „Gatvės ir vietinės reikšmės keliai. Bendrieji reikalavimai“, patvirtinto Lietuvos Respublikos aplinkos ministro 2014 m. birželio 17 d. įsakymu Nr. D1-533, 4 punktu, valstybinės reikšmės keliai, miestuose, miesteliuose, kompaktiškai užstatyose kaimų teritorijose, sutampantys su gatvėmis ir įtraukti į Valstybinės reikšmės automobilių kelių sąrašą, patvirtintą 1999 m. birželio 9 d. Lietuvos Respublikos Vyriausybės nutarimu Nr. 757 „Dėl valstybinės reikšmės automobilių kelių sąrašo patvirtinimo“, projektuojami vadovaujantis šiuo reglamentu.



5.2 pav. Perspektyviniai paros transporto srautai Klaipėdos raj. sav. valstybiniuose keliuose 2030m.

Perspektyvinis VMPEI rajono keliuose paskaičiuotas įvertinant esamų valstybinių kelių trumpalaikes ir ilgalaikes transporto srautų pokyčio tendencijas, perspektyvinį gyventojų skaičių atskirose seniūnijose, automobilizacijos lygį, gyventojų kelionių struktūrą ir gyventojų ir krovinių transportinius ryšius. Transporto srautų perspektyvinėje schemoje juodai parodyti seniūnijų ir rajono centras, papildomai - gyvenvietės, kuriose gyventojų skaičius daugiau nei 500. Tai yra pagrindiniai susisiekimą traukos potencialai rajono savivaldybės teritorijoje, neskaitant gretimo pagrindinio pajūrio zonos traukos punkto – Klaipėdos miesto. Esant neišvystytai darbo, socialinei ir aptarnavimo infrastruktūrai savivaldybės teritorijoje, daugumą jos gyventojų sieja su Klaipėda.

Skirtingai nuo ženklau lengvojo transporto srautų augimo, sunkiojo transporto eismo pokyčiai 2013 - 2018 metais nebuvo tokie ryškūs. Magistraliniuose A1 ir A13 keliuose šiuo laikotarpiu srautai nusistovėjo ir siekė atitinkamai 2650 ir 1520 sunkiojo transporto priemonių per vidutinę parą. Perspektyvoje augimo tikėtis galima tik tuo atveju, jei pasikeis Klaipėdos valstybinio uosto pervežimų procentinė struktūra tarp geležinkelio ir autotransporto arba bus pastatytas giliavandenis uostas, kuris įgalins ženkliai padidinti uosto krovos apimtį. Ryškesnės sunkiojo transporto srautų augimo tendencijos minėtu laikotarpiu fiksuotos magistraliniame kelyje 141 kur VMPEI padidėjo nuo 900 iki 1250 automobilių ir perspektyvoje gali siekti iki 1700 - 1900 aut. per parą. Krašto keliuose Nr. 168, 166, 216, 227 paros vidutinis srautas siekė apie 400 sunkiojo transporto priemonių ir perspektyvoje galima tikėtis padidėjimo iki 450 - 470 automobilių per parą. Likusiuose krašto keliuose perspektyvinis sunkiojo transporto paros srautas stabilizuosis ties 150 - 270 automobilių.

Vykstant neišvengiamiems intensyviems urbanizacijos procesams šalia pagrindinių magistralinių ir krašto kelių, vienas iš svarbiausių tikslų yra jų apsauga nuo aplinkinės teritorijos vietinių jungčių ir papildomų sankryžų, išlaikant aukštą susisiekimo greitį ir eismo dalyvių saugumą. Šalia jų būtina pradėti formuoti dubliuojančias vietines transporto jungtis, kurios perimtų vietinius transporto srautus. Rekomenduojama vykdyti intensyvių šių kelių apželdinimą kelio apsaugos juostuose, įrengti ties numatomais gyvenamaisiais kvartalais akustines sienutes, jeigu triukšmo ir taršos lygis perspektyvoje viršytų leistinas normas.

Teritorinė Klaipėdos rajono magistralinių ir krašto kelių tinklo tankio analizė rodo, kad daugiau nei pusė savivaldybės pietrytinės dalies teritorijos tokių kelių neturi, kas byloja apie tokio tinklo rišlumo galimą problemą perspektyvoje.

Perspektyvoje iki 2030 metų pagrindiniai rekomenduojami susisiekimo infrastruktūros plėtros objektai turėtų būti realizuojami Klaipėdos miestui artinamoje aplinkoje formuojant vietinių kelių/gatvių tinklą, skirtą urbanizuojamų teritorijų aptarnavimui, dubliuojančių jungčių įrengimui šalia magistralinių kelių A1 ir A13, tiesioginių jungčių įrengimui tarp gretimų gyvenviečių centrų ir tų centrų formavimui, steigiant bent minimalią socialinę ir aptarnavimo infrastruktūrą. Tai atitiktų ir pramonės, ekonominių zonų bei logistikos centrų formavimo šalia pagrindinių šalies kelių lūkesčiams.

Klaipėdos rajono vakarinėje dalyje numatomas svarbus regionui valstybinės reikšmės Klaipėdos miesto pietinis aplinkkelis, kuris skirtas saugiam tiek tranzitinio, tiek ir krovinio transporto srautų judėjimui į Klaipėdos jūrų uostą bei viešąjį logistikos centrą.

Pietinėje rajono dalyje tikslinga užbaigti Priekulės rytinį aplinkkelį, kuris leistų eliminuoti iš šios teritorijos sunkiųjų tranzitinį transportą.

Susisiekimo infrastruktūros plėtra vykdoma pagal numatomą „Ilgalaikę valstybinės reikšmės kelių priežiūros ir plėtros iki 2035 m. strategiją“.

5.1.2 Viešasis transportas

Formuojant Klaipėdos rajono darnaus judrumo principinę susisiekimo schemą pagrindinis dėmesys turėtų būti kreipiamas optimaliam viešojo transporto maršrutinio tinklo formavimui ir integravimui. Rajono gyventojų apklausa parodė, kad viešojo transporto aptarnavimu nepatenkinti yra apie ketvirtadalis gyventojų, tad bendrą situaciją galima vertinti teigiamai.

5.2 lentelė. Klaipėdos rajono gyventojų apklausa dėl viešojo transporto aptarnavimo

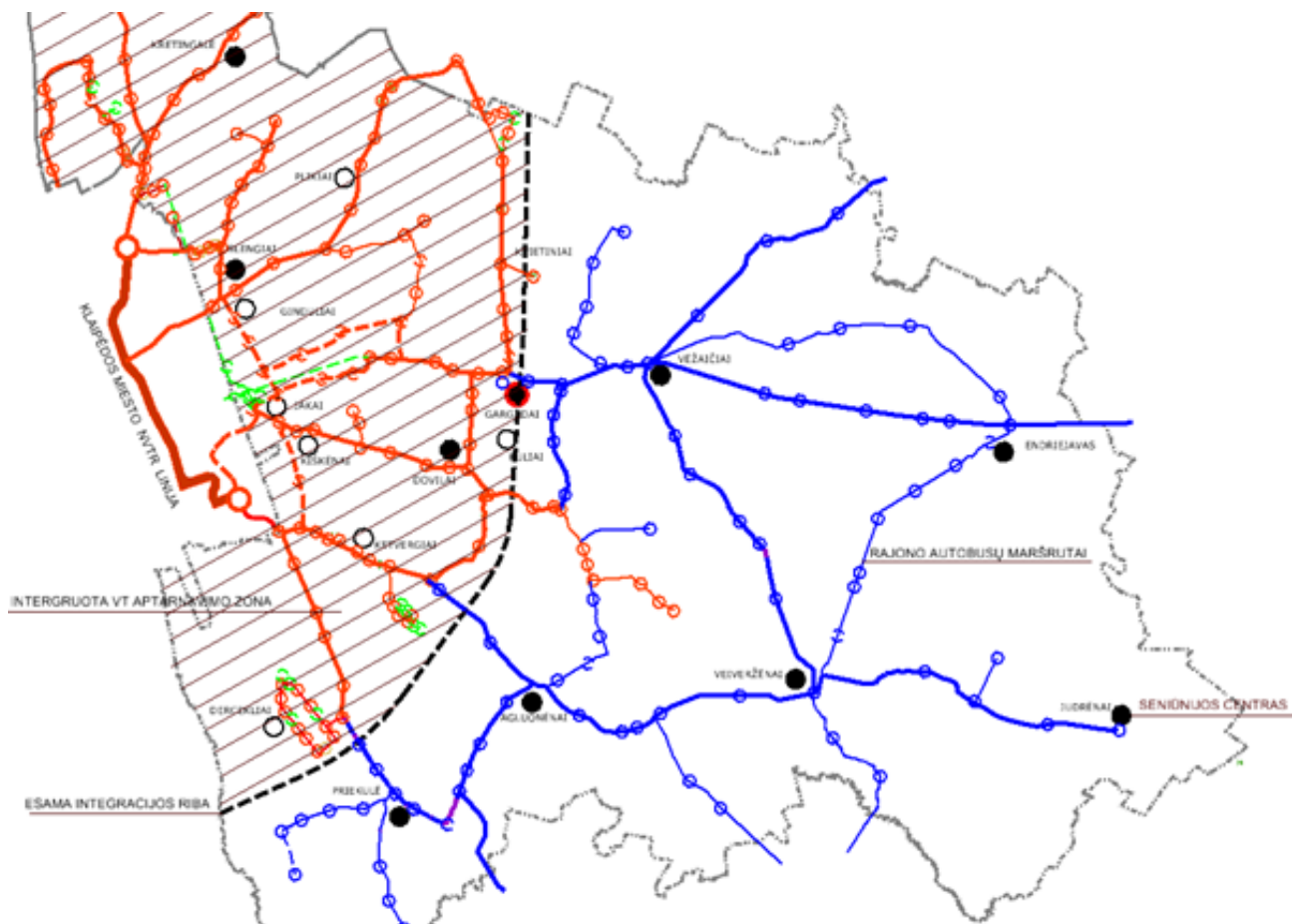
Eil. Nr.	Rodiklis	nepalankus	neutralus	palankus
1	Mikroautobusų paslaugų pakankamumas ir kokybė	15,5	31,9	61,11
2	Viešojo transporto tinklo ir maršrutų pakankamumas	26,8	27,6	45,6
3	Esamas autobusų eismo grafikų ir intervalų tinkamumas	28,8	30,0	41,1

4	Viešojo transporto pritaikymas neįgaliesiems	40,9	36,0	23,1
---	--	------	------	------

Klaipėdos rajono gyventojai gali naudotis dviem viešojo transporto rūšimis: autobusais ir traukiniais.

Pagrindinis gyventojų aptarnavimas likusioje teritorijoje išliks vidutinės ir mažos talpos autobusais. Pagrindiniai transportiniai ryšiai išliks tarp pajūrio regiono centro – Klaipėdos miesto ir Palangos (įskaitant ir veikiančią oro uostą), Gargždų, Kretingos, Šilutės kryptimi. Jau šiuo metu apie trečdajį Klaipėdos rajono teritorijos aptarnaujama Klaipėdos miesto autobusų maršrutais, kurie jungia su rajono seniūnijų centrais ir rajono centru – Gargždais, kapinėmis, kolektyviniais sodais, poilsio zonomis ir pan. Galima teigti, kad šiame pajūrio regione viešojo transporto integracijos lygis yra gana aukštas.

Principinė šio regiono viešojo transporto aptarnavimo schema būtų tokia: Klaipėdos mieste pagrindinė viešojo transporto ašis būtų nauja greitojo viešojo transporto rūšies linija tarp Šiaurinio keleivių terminalo (orientaciniai – Ligoninės miestelis) ir pietinio keleivių terminalo (už Jūrininkų prospekto). Visi miesto/priemiesčio autobusų maršrutai būtų traktuojami kaip privežamieji maršrutai į 3 fiksuotas persėdimo vietas (papildoma vieta - Liepų g.). Formuojant autobusų trasų tinklą pagrindinis dėmesys teikiamas vietinių autobusų linijų ir stotelių išėmimui iš magistralinio kelio A1 (įskaitant ir Vilniaus pl. Klaipėdos m.), ir ties Klaipėdos miesto ribomis – iš magistralinio kelio A13 ir krašto kelio 141. Tai tiesiogiai siejama su STR ir KTR saugaus eismo reikalavimais. Viešojo transporto trasos numatomos dubliuojančiomis gatvėmis, kurios išliks svarbiausiomis viešojo transporto eismo organizavime.



5.3 pav. Klaipėdos raj. sav. teritorijos viešojo transporto perspektyvinė aptarnavimo schema 2030m.
Pastaba: pateiktoje viešojo transporto trasų scheme nenagrinėjami tarp miestiniai autobusų ar traukinių maršrutai.

Klaipėdos rajono teritoriją aptarnauja šie Klaipėdos miesto autobusų maršrutai:

- vidutinės talpos autobusų maršrutai Nr. 11, 17, 25, 27, 28, 40, 41, 42 į Lėbartus, Kalotę, Jokūbavą, SB Aisę, Šernų sodus, Agluonėnus, Dituva, Vaitelius;
- mažos talpos autobusų maršrutai Nr.7, 11a, 11b, 15a, 15b, 21, 21a, 23, 24, 26, 29, 30, 31, 32, 100 į Mazūriškes, Šernų sodus, Kalotę, Normantus, Jakus, Žalią slėnį, Karklę, Kunkius, Radailius, Šimkus, Agluonėnus, Gindulius, Slengius, Palangos oro uostą, Palangą, Kretingą.

Pateiktoje viešojo transporto eismo organizavimo schemoje autobusų trasos yra rekomendacinio pobūdžio ir gali būti koreguojamos priklausomai nuo gatvių/kelių tinklo plėtros bei ekonominio tikslingumo. Atkreiptinas dėmesys vykdant kelių tinklą ir rekonstrukcijos darbus, kad esama/galima viešojo transporto trasa yra vienas iš svarbiausių kriterijų.

Vykstant gyvenamųjų teritorijų plėtrai, kai juos aptarnauja ne vietiniai autobusų maršrutai, stotelių skaičius turėtų būti didinamas gerinant jų pasiekiamumą. Tuo pačiu reiktų mažinti stotelių ir trasų skaičių kolektyviniuose soduose, kurių tankis viršija STR reikalavimus.

5.1.3 Susisiekimas dviračiais, pėsčiomis

2011 m. Baltojoje knygoje „Bendros Europos transporto erdvės kūrimo planas. Konkurencingos efektyviai išteklių naudojimu grindžiamos transporto sistemos kūrimas“ buvo nubrėžta konkurencingos ir darnios miestų transporto sistemos vizija, kurioje sakoma, jog siekiant užtikrinti judrumą mieste ir kuriant infrastruktūrą svarbu sudaryti palankesnes sąlygas vaikščiojimui ir važiavimui dviračiu.

Šiuo metu susisiekimo ir aktyvaus poilsio dviračiais potencialas yra neišnaudotas, o jam pasiekti būtina sukurti tinkamą infrastruktūrą. Klaipėdos rajonas turi geras pradines sąlygas (gamta, kraštovaizdis, kelių tinklas, lankytini objektai), tačiau atsilieka infrastrukūros vystymo srityje.

Rengiant pėsčiųjų – dviračių trasas vadovautis patvirtintu „Klaipėdos rajono dviračių trasų specialiuoju planu“.

Tarptautinė dviračių trasa Eurovelo 10, tai „Baltijos jūros žiedas“, kurio bendras ilgis siekia 7930 km. „Eurovelo“ 13 tai „Geležinės uždangos kelias“, kurio bendras ilgis 10400 km. Šios dvi trasos Klaipėdos r. sav. sutampa ir veda per Kukuliškių, Karklės ir Šaipių kaimus. SP trasa žymima EV 10/13, jos bendrasis ilgis savivaldybės teritorijoje siekia 10,1 km.

Regioninės dviračių trasos. Savivaldybės teritorijoje numatomos trys regioninės trasos, kurios į vientisą tinklą sujungia savivaldybės miestus bei miestelius, užtikrina tolimus ryšius tarp saugomų teritorijų bei su gretimų savivaldybių trasomis:

- Trasa R1 veda iš Klaipėdos rajono savivaldybės per Veiviržėnų miestelį į Šilutės rajono savivaldybės teritoriją. Bendras trasos ilgis Klaipėdos r. sav. teritorijoje siekia 32,3 km.
- Trasa R2 atsišakoja nuo trasos R1 ir veda šalia Dovilių miestelio ir Gargždų miesto, toliau per Vėžaičių miestelį ir Minijos senslėnio kraštovaizdžio draustinį į Kretingos rajono savivaldybę. Bendras trasos ilgis siekia 31,3 km.
- Trasa R3 išsidėsčiusi pietvakarinėje savivaldybės dalyje. Palei Karaliaus Vilhelmo kanalą ji sujungia Klaipėdos miestą su Šilutės rajono savivaldybe. Bendras trasos ilgis savivaldybės teritorijoje 22,1 km.

Rajoninės trasos. Suplanuota 36 savivaldybės reikšmės rajoninės trasos. Šios trasos pažymėtos indeksu – SR. Bendras rajoninių trasų ilgis 340,05 km.

Vietinės trasos. Suplanuota 90 savivaldybės reikšmės vietinės trasų. Šios trasos pažymėtos indeksu SV. Bendras vietinių trasų ilgis 205,05 km.

Susisiekimo, rekreacijos ir turizmo ryšių užtikrinimas Gargždų mieste turi būti laikomas prioritetine užduotimi, kadangi čia koncentruojasi didžioji dalis savivaldybės gyventojų. Specialiuoju planu dviračių trasų tinklas suformuotas taip, kad paminėti ryšiai būtų užtikrinti tiek miesto viduje tiek išorėje.

Svarbiausi miesto išoriniai susisiekimo ryšiai yra šie: su Klaipėdos miesto savivaldybe, Priekulės miestu, Plikių ir Dovilių miesteliais.

Svarbiausi Gargždų miesto išoriniai rekreacijos ir turizmo poreikiai vystysis keturiomis kryptimis: link Minijos senslėnio kraštovaizdžio draustinio, Veiviržio kraštovaizdžio draustinio, Pajūrio regioninio parko ir Neringos savivaldybės, Kuršių marių

Dviračių takai, kurių trasos sutampa su valstybinės reikšmės keliais, turės būti planuojami už šių kelių juostų ribų.

Dviračių takų susikirtimai su valstybinės reikšmės keliu A1 turi būti planuojami dviejų lygių.

Tose vietose kur dviračių trasos kerta geležinkelio linijas numatoma įrengti dviejų lygių dviračių tako ir geležinkelio linijos sankirtą.

Dviračių trasų tinklas turi būti kuriamas vadovaujantis ne tik funkcionalumo, ekologiškumo, bet ir eismo saugumo principais, t. y. pagrindinės dviračių trasos turi būti apšviestos, pažymėtos kelio ženklais, rodyklėmis.

5.1.4 Automobilizacijos lygis

Klaipėdos rajono automobilizacijos lygis, arba planuojamas lengvųjų keleivinių automobilių skaičius tenkantis 1000 gyventojų, didesnės tiesioginės įtakos susisiekimui neturės ir stabilizuosis tik tuo atveju, jeigu natūroje bus realizuotos jų naudojimą mažinančios priemonės: išvystyta ekologiškų automobilių dalijimosi sistema, viešojo transporto kokybinis šuolis, stovėjimo vietų mažinimas ar apmokestinimas.

Automobilizacijos lygis turi dvigubą prasmę. Vertinant iš darnaus judrumo principo būtų gerai, kad jis nebūtų aukštas ar bent turėtų mažėjimo tendencijas, kas lyg ir rodytų mažesnę automobilių poveikį bendroje susisiekimo sistemoje, tačiau tam tikslui turi būti gerai išvystytas viešasis transportas. Mažai tikėtina, kad siekiama subalansuota viešojo transporto plėtra vyks visoje regiono teritorijoje, todėl automobilių reikšmė ir poreikis gali dar dešimtmečiui išlikti.

Kelionės komforto ir trukmės požiūriu, ypač vykstant nesubalansuotai urbanistinei plėtrai ir trūkstant socialinės ir aptarnaujančios infrastruktūros, automobilių panaudojimas vertintinas teigiamai, nebent artimiausiu metu labai išplistų automobilių dalijimosi sistema, tačiau ji daugiau būdinga miestuose. Teigiamai reikia vertinti ir galimybes realizuoti tarpmiestines ir turistines keliones, mažėjant viešojo transporto pasiūlai ir komfortui.

Aukštas automobilizacijos lygis nebūtinai yra pagrindinis transporto srautų augimo priežastis, nes jo naudojimas esant kitai pasiūlai natūraliai mažėja.

5.3 lentelė. Lengvųjų automobilių skaičius ir automobilizacijos lygis

Savivaldybė	Lengvųjų automobilių skaičius		Automobilizacijos lygis ir prognozė		
	2017	2018	2017	2018	2030
Klaipėdos miesto	57325	65170	379	437	485
Klaipėdos rajono	25216	30212	461	538	580
Palangos miesto	6597	7586	425	493	
Kretingos rajono	16913	19476	438	513	
Šilutės rajono	16958	20065	425	517	

Augant ekonomikai ir didėjant gyventojų pajamoms bei intensyvėjant Klaipėdos raj. sav. ryšiams su Klaipėdos miestu, kaip itin svarbiu ekonominiu, socialiniu, susisiekimo traukos punktu, mobilumo poreikis neišvengiamai didės. Skaičiuojamasis perspektyvinis gana aukštas automobilizacijos lygis – 580 aut./1000 gyventojų išliks garantu, kad rajono gyventojams realizuoti būtinas keliones nebus problemų. Siekiant mažinti automobilių srautus būtina propaguoti didesnę automobilių užpildymą kooperuojant keliones su draugais ir kaimynais, naudotis dalijimosi automobiliais sistemos paslaugomis.

5.1.5 Vandens transportas

Vandens transportas yra saugus, sąlyginai pigus ir gali teikti aukšto komforto paslaugas, tačiau kelionės trukmė plaukiant laivu yra didesnė nei kitų transporto rūšių. Todėl tikėtina, kad vidaus vandenų transportu žmonės keliaus poilsiniais, pramoginiais ir pažintiniais tikslais.

Nuo Klaipėdos valstybinio jūrų uosto iki Minijos upės besitęsiantis 22 km ilgio Karaliaus Vilhelmo kanalas yra vienintelis Klaipėdos raj. savivaldybės teritorijoje valstybinės reikšmės vandens kelias. Kitas valstybinės reikšmės vandens kelias Minijos žiotys-Lankupiai baigiasi ties pietine savivaldybės teritorijos riba – Lankupių kaimu. Šiuo metu Karaliaus Vilhelmo kanalas yra populiarejanti vandens turizmo trasa ir pramoginės žvejybos vieta.

Karaliaus Vilhelmo kanalo potencialas vandens turizmo vystymui, pramoginiam bei pažintiniam plaukiojimui galėtų būti naudojamas tik iškelus Klaipėdos miesto trečiąją vandenvietę. Ši vandenvietė geriamojo vandens ruošimui požeminio vandens išteklius papildo iš Karaliaus Vilhelmo kanalo. Bet kokia veikla tiesiogiai nesusijusi su požeminio vandens paėmimu, gerinimu ir tiekimu yra draudžiama LR specialiųjų žemės naudojimo sąlygų įstatymu.

Drevernos priplauka gali priimti ir mažos gramzdos motorinius laivus arba jachtas su pakeliamu kyliu. Sparčiai suplanuotos ir statytos pamario verslininkų turistinės priplaukos (Šturmu, Ventės ir kt.) turėjo garantuoti ir užsieniečių antplūdį, tačiau juos stabdo pernelyg maži gyliai – jūrinėmis jachtomis plaukioti yra seklu tiek mariose, tiek ir palei Kuršių neriją einančiu laivybos keliu. Drevernos upės žiotys taip pat yra pernelyg seklios – įplaukimo iš Kuršių marių kanale gylis tėra 1,1 m, o jūrinėms jachtoms reikalingi 2,5 m. Taigi, norint skatinti vandens turizmą, Kuršių mariose būtina atlikti farvaterio gilinimo ir žymėjimo darbus palei žemyninį krantą, kuris jungtų Dreverną, Svencelę, Kintus, Šturmus su farvateriu, einančiu palei Kuršių nerijos krantą. Įrengti geresnį įplaukimą iš Kuršių marių į Drevernos upę paskatintų Vilhelmo kanalo pritaikymas turizmo reikmėms. Vidaus vandens kelių direkcijos atlikti batimetriniai matavimai nuo Lankupių iki Klaipėdos parodė, jog Vilhelmo kanalo gylis yra didesnis nei 2,0 m, vadinasi yra puikios galimybės išspręsus problemines įplaukimo ir išplaukimo iš kanalo vietas, pritaikyti šį valstybinės reikšmės vidaus vandens kelią pramoginei laivybai. Stingant lėšų, pirmiausia galima būtų laivybą pradėti Vilhelmo kanale nuo Lankupių iki Drevernos upės į Kuršių marias. Šis maršrutas gerokai pagyvintų turizmą Nemuno žemupyje ir Kuršių mariose.

5.1.6 Oro transportas

Lietuvai prisijungus prie Šengeno erdvės nebeliko pasų kontrolės, o tai reiškia, kad aviacijos mėgėjai ir profesionalai galės naudotis besiplečiančiu mažų aerodromų tinklu negaišdami laiko tarptautiniuose oro uostuose, kur tekdavo mokėti ir didelius mokesčius. Lietuvoje ilgainiui turėtų atsirasti aerodromų tinklas, pasiruošęs priimti aviacijos turistus (panašu į kempingų sistemą), kai apsistojęs vienoje vietoje, kitą dieną turistas galės vykti į kitą aerodromą. Visa tai Klaipėdos aerodromui, įsikūrusiam 7 km į rytus nuo Klaipėdos miesto centro, Dirvupių k., padės integruotis į Lietuvos bei tarptautinio sporto, turizmo ir verslo pramogų tinklą. Nedidelis atstumas iki Klaipėdos miesto, patraukli rajono gamtinė aplinka leis sujungti turizmo ir bendrosios aviacijos galimybes plečiant taip pat ir poilsio, kultūrinės infrastruktūros tinklą.

Aerodromas priklauso ypatingų statinių kategorijai, jo naudojimas susijęs su poveikiu aplinkai bei aplinkos poveikiu skrydžių saugai. Šie veiklos apribojimai parodyti inžinerinės infrastruktūros ir susisiekimo sistemos brėžinyje. Aerodromo pasiekiamumą ir integraciją į Klaipėdos rajono bei Klaipėdos miesto susisiekimo sistemas ir ateityje užtikrins šalia besitęsiantis tarptautinės reikšmės automobilių kelių koridorius A1 (E85) Vilnius – Kaunas – Klaipėda.

Rajono gyventojai tolimajam susisiekimui oro transportu naudosis tarptautiniais Palangos, Kauno oro uostais.

5.1.7 Geležinkelių transportas

Klaipėdoje susiformavo multimodalinis transporto mazgas, kuris tampa vis reikšmingesniu Lietuvos ekonomikos, transporto ir logistikos rinkoje. Čia susikerta tarptautiniai, šalies, regiono ir miesto interesai visomis transporto rūšimis: autokelių, geležinkelių, vandens, jūrų, oro, vamzdynų. Klaipėdos regionas atlieka ir rekreacinę funkciją.



5.4 pav. Rytų-Vakarų transporto koridorius regioninis žemėlapis (šaltinis – EWTC II)

Klaipėdos neužšąlantis Baltijos jūros uostas – pagrindinis tarptautinio koridoriaus IXB atšakos multimodalinis mazgas, sudarantis sąlygas kombinuotam krovinių gabenimui Vakarų – Rytų kryptimi. Ilgalaikė Klaipėdos uosto strategija – nuosekli uosto teritorijos plėtra ir krovos darbų didinimas, padarant jį patrauklų, saugų laivų plaukiojimui, patogų krovinių krovimui ir sandėliavimui. Pagal Klaipėdos jūrų uosto teritorijos BP krovos darbai pagal pateiktus scenarijus gali siekti 65 - 99 mln. tonų.

5.4 lentelė. KVJU krovos tendencijos ir scenarijai 2040 m, - mln. Tonų. Šaltinis: Klaipėdos jūrų uosto BP sprendiniai

Scenarijus	2000	2005	2010	2011	2012	2013	2014	2015	2016	2020	2030	2040
Nuoseklus	19,4	21,8	31,3	36,6	35,2	33,4	36,4	38,5	40,1	46	65	91
Konkurencingas										51	88	137
Optimistinis										53	99	186

Klaipėdos jūrų uosto potencialo geresnis panaudojimas ir konkurencingumo didinimas yra vienas svarbiausių Lietuvos ekonomikos augimo programos tikslų, todėl Klaipėdos geležinkelio mazgo, kuris aprūpina krovniais Klaipėdos jūrų uosta, plėtrą AB „Lietuvos geležinkeliai“ laiko vienu kertinių savo strategijos prioritetu.

Su Klaipėdos geležinkelio mazgu glaudžiai susijusios ir dvi geležinkelio linijos, kertančios Klaipėdos rajono teritoriją: šiaurės vakarinę dalį kertantis tarptautinis magistralinės reikšmės IXB geležinkelių transporto koridorius Kijevas – Minskas – Vilnius – Šiauliai - Klaipėda bei pietvakarinę savivaldybės dalį kertanti regioninės reikšmės geležinkelio linija Klaipėda – Pagėgiai - Radviliškis.

Pastaroji iki šiol daugiau buvo naudojama kaip rezervinė geležinkelio šaka, kadangi IXB koridoriaus linijai nebeužtenka pralaidumo sparčiai augantiems krovinių srautams. Klaipėdos bendrojo plano sprendiniuose, siekiant išvengti tranzitinio traukinių eismo šiaurės- pietų kryptimi ir jo neigiamo poveikio aplinkai, rekomenduojama krovinių srautus į pietines geležinkelio stotis nukreipti Pagėgių – Klaipėdos geležinkelio linija. Numatomas esamos linijos modernizavimas atliekant konfigūracijos korekcijas, kelio komponentų atnaujinimą ir sankasos sutvarkymą siekiant išvystyti 120 km/val. greitį.

Naujai planuojami susikirtimai su geležinkeliu (ties Kaspariškių k. ir Dreizių k.) planuojami dviejų lygių.

Esant poreikiui, esami vieno lygio susikirtimai su geležinkeliu gali būti naikinami arba pertvarkomi į kelių lygių susikirtimo su geležinkelio pervažas.

5.1.8 Logistikos centrai

Tai kompleksas įrenginių, paskirstytų transporto punkte ir užtikrinantis įvairių transporto rūšių bendradarbiavimą vežant krovinius. Planuojant viešųjų logistikos centrų ir jų infrastruktūros plėtrą, numatomos teritorijos šalia pagrindinių geležinkelių, automobilių, jūros uosto ir kitos transporto infrastruktūros leisančios užtikrinti intermodalumą. Svarbiausia logistikos infrastruktūra Klaipėdos apskrityje planuojama prie transeuropinio Rytų – Vakarų IXB transporto koridoriaus.

Gerinant esamo logistikos centro transportinį aptarnavimą ir susisiekimą viešuoju transportu numatoma skirtingo lygio sankryžos Vilniaus pl. ir krašto kelyje Nr. 141.

Vienas iš naujų logistikos centrų Klaipėdos rajono teritorijoje, numatomas šalia „Draugystės“ geležinkelio stoties, tačiau tam pirmiausia turi būti nutiestas Klaipėdos miesto pietinis aplinkkelis, kuris spręstų Jūrų uosto ir galimo logistikos centro susisiekimo problemas.

Patekimas į logistikos centrus, transporto terminalus iš valstybinės reikšmės kelių turi būti sprendžiamas žemesnio lygmens teritorijų planavimo dokumentuose (specialiuosiuose, detaliuosiuose planuose).

5.2 Energetikos infrastruktūra

5.2.1 Elektros energijos tiekimas

Lietuvos elektros energetikos sistemos perdavimo tinklas – tai 400 – 110 kV transformatorių pastotės, kurios sujungtos aukštos įtampos elektros perdavimo linijomis. Lietuvos elektrinėse pagaminta arba iš kitų elektros energetikos sistemų importuota elektros energija elektros perdavimo tinklu pasiekia skirstomuosius tinklus, o toliau

ir elektros energijos vartotojus. Elektros perdavimo sistemos operatorius yra AB „Litgrid“, elektros energijos skirstymo sistemos operatorius yra AB „Energijos skirstymo operatorius“ (AB ESO). AB „Litgrid“ duomenimis, elektros energijos suvartojimas nuo 2013 m. stabiliai didėja.

Vystant elektros energijos tiekimo infrastruktūrą numatoma:

- išlaikyti esamą 330, 110 kV elektros perdavimo tinklą, atnaujinant susidėvėjusius įrengimus;
- įrengti naują 330 kV elektros perdavimo liniją Darbėnai–Bitėnai (ypatingos valstybinės svarbos elektros energetikos sistemos sinchronizacijos projekto apimtyje planuojamas esamų viengrandžių 330 kV linijų Bitėnai–Šyša, Šyša–Klaipėda, Klaipėda–Grobinė rekonstravimas į dvigrandes bei naujo 330 kV linijos ruožo statyba);
- įrengti naują transformatorių pastotę 110 kV Dirvupiai, kuri bus prijungta prie 110 kV elektros perdavimo oro linijos Klaipėda–Kretinga;
- elektros skirstomuosius tinklus realizuoti pagal poreikius, įgyvendinti pagal finansines galimybes, patikimai ir saugiai aprūpinti energija visas ūkio šakas;
- modernizuoti esamus elektros skirstomuosius 35, 10, 0,4 kV tinklus, keičiant susidėvėjusius įrengimus ir optimizuojant transformatorių galias;
- rekonstruojant elektros tiekimo tinklus, ypač urbanizuotose teritorijose, įvertinti galimybę elektros tiekimo 10, 0,4 kV oro linijas keisti požeminėmis kabelių linijomis;
- planuojamo periodo eigoje kiekybiškai ir kokybiškai gerinti elektros energijos tiekimą, plečiant skirstomuosius tinklus, įrengiant naujas 10/0,4 kV transformatorines;
- modernizuoti ir plėtoti apšvietimo tinklus, diegti energijos taupymo priemones;
- vystyti elektros energijos gamybą iš atsinaujinančių energijos šaltinių, atsinaujinančių išteklių energiją naudojančių energijos gamybos įrenginių ir statinių projektus rengiant ir statybos darbus vykdant laikantis LR atsinaujinančių išteklių energetikos įstatymo ir kitų teisės aktų nustatytos tvarkos ir reikalavimų.

Didesnė dalis Klaipėdos rajono savivaldybės teritorijos patenka į Lietuvos kariuomenės vado 2016-02-22 įsakymu Nr. V-217 patvirtintame žemėlapyje numatytas LR teritorijas, kuriose vėjo elektrinių (aukštų statinių) projektavimo ir statybos darbai draudžiami.

Vėjo energetikos vystymui būtina parengti alternatyvios energijos šaltinių Klaipėdos rajone specialiuosius planus, kurie nustatytų energetikos plėtrai tinkamas žemės ūkio ir pramonės teritorijas bei reglamentuotų žemės paskirtį šių objektų statybai.

Planuojamos teritorijos ribose esantiems elektros perdavimo tinklams ir įrenginiams nustatyti inžinerinių komunikacijų koridoriai, kurių ribos sutampa su aukštos įtampos elektros perdavimo oro linijų ir įrenginių apsaugos zonos ribomis.

Ypatingos valstybinės svarbos elektros energetikos sistemos sinchronizacijos projekto „Naujos 330 kV EPL Darbėnai–Bitėnai statyba“ įgyvendinimui turi būti parengtas specialiojo teritorijų planavimo dokumentas ir numatytos aukštos įtampos elektros tinklų infrastruktūros plėtrai reikalingos teritorijos; numatytos elektros perdavimo oro linijos apsaugos zonos, nurodytos specialiosios žemės naudojimo sąlygos; numatyti elektros tinklams funkcionuoti reikalingi servitutai (teisė tiesti, aptarnauti ir naudoti požemines, antžemines komunikacijas); teisės aktų nustatyta tvarka atliktos strateginio pasekmių aplinkai vertinimo procedūros; nustatyti tikslūs miško naudmenų, paverčiamų kitomis naudmenomis, plotai.

Apsaugos zonų atstumus, jose galiojančias specialiąsias žemės naudojimo sąlygas, apsaugos zonose ribojamus darbus ir veiksmus, mažiausius leistinus atstumus nuo elektros energetikos objektų iki statinių, žemės ir vandens paviršiaus nustato LR elektros energetikos įstatymo, LR specialiųjų žemės naudojimo sąlygų įstatymo nuostatos, Elektros tinklų apsaugos taisyklių reikalavimai, kiti galiojantys teisės aktai.

Teritorijos inžinerinės infrastruktūros ir susisiekimo brėžinyje sutartiniais ženklais pažymėtos esamos 330, 110 kV elektros perdavimo oro linijos, esamos ir planuojamos transformatorių pastotės, esamos elektros skirstomųjų tinklų 35 kV oro linijos. Brėžinyje masteliu 1:50000 elektros skirstomasis 10 ir 0,4 kV tinklas nėra vaizduojamas.

5.2.2 Gamtinių dujų tiekimas

Gamtinės dujos Lietuvoje transportuojamos perdavimo ir skirstymo sistemomis. Lietuvos gamtinių dujų perdavimo sistemos operatorius yra AB „Amber Grid“, kurios valdomą perdavimo sistemą sudaro magistraliniai dujotiekiai, dujų kompresorių stotys, dujų apskaitos ir skirstymo stotys, dujotiekių apsaugos nuo korozijos įrenginiai,

duomenų perdavimo ir ryšio sistemos Gamtinių dujų skirstymo sistemos operatorius yra AB „Energijos skirstymo operatorius“ (AB ESO).

Klaipėdos rajono savivaldybės teritorijoje įrengti magistraliniai dujotiekiai (toliau – MD) ir su jais susijusi infrastruktūra pateikti 5.5, 5.6 lentelėse.

5.5 lentelė. Klaipėdos r. sav. esančių magistralinių dujotiekių ir objektų sąrašas

Eil. Nr.	Magistraliniai dujotiekiai ir su jais susijusi infrastruktūra
1.	MD Klaipėda-Kuršėnai ir katodinės apsaugos įrenginių požeminiai elektros kabeliai
2.	MD Šiauliai-Klaipėda ir katodinės apsaugos įrenginių požeminiai elektros kabeliai
3.	MD atšaka į Gargždų dujų skirstymo stotį ir katodinės apsaugos įrenginių požeminiai elektros kabeliai
4.	MD atšaka į Palangos dujų skirstymo stotį ir katodinės apsaugos įrenginių požeminiai elektros kabeliai
5.	MD Tauragė-Klaipėda
6.	MD suskystintųjų gamtinių dujų terminalas – Klaipėda-2 DSS

5.6 lentelė. Klaipėdos r. sav. esančių dujų skirstymo stočių (toliau – DSS) sąrašas

Eil. Nr.	Pavadinimas	Adresas	Žemės sklypo kad./unik. Nr.
	Dujų skirstymo stotys (toliau – DSS)		
2.	Klaipėdos-2 DSS	Klaipėdos r. sav., Dovylių sen., Kiškėnų k., Birbinčių g. 52	5544/0005:1200
3.	Gargždų DSS	Klaipėdos r. sav., Dauparų-Kvietinių sen., Saulažolių k., Kretingos Plento g. 45	5538/0016:97
	Dujų slėgio ribojimo mazgas (toliau – DSRM)		
4.	DSRM	Klaipėdos r. sav., Dauparų-Kvietinių sen., Dauparų k., Grybų g. 15	5510/0005:1328
	Dujų apskaitos stotis (toliau – DAS)		
5.	DAS	Klaipėdos r. sav., Dovylių sen., Kiškėnų k., Birbinčių g. 54	4400-2382-2820

Magistralinis dujotiekis priskiriamas potencialiai pavojingiems įrenginiams, kurių bendruosius eksploataavimo priežiūros principus nustato LR pavojingų įrenginių priežiūros įstatymas, LR energetikos įstatymas, LR gamtinių dujų įstatymas, LR specialiųjų žemės naudojimo sąlygų įstatymas, Magistralinių dujotiekių apsaugos taisyklės, patvirtintos LR energetikos ministro 2010-07-16 d. įsakymu Nr. 1-213 (LR energetikos ministro 2019-12-18 įsakymo Nr.1-332 redakcija), Magistralinio dujotiekio įrengimo ir plėtros taisyklės, patvirtintos LR energetikos ministro 2014-01-28 d. įsakymu Nr. 1-12 (LR energetikos ministro 2017-06-28 d. įsakymo Nr. 1-169 redakcija).

Magistralinių dujotiekių bei gretimos aplinkos ir greta būnančių žmonių saugą užtikrina:

- magistralinių dujotiekių apsaugos zonos ir jose taikomos specialiosios žemės naudojimo sąlygos,
- vietovės klasių teritorijos jose taikomi užstatymo normatyvai,
- mažiausi leistini atstumai nuo magistralinio dujotiekio iki statinių bei kitų objektų.

LR specialiųjų žemės naudojimo sąlygų įstatymo 27 straipsnyje nustatytas magistralinių dujotiekių apsaugos zonų dydis:

- magistralinių dujotiekių vamzdyno (toliau – MDV) apsaugos zona - išilgai vamzdyno trasos esanti žemės juosta, kurios ribos yra po 25 metrus į abi puses nuo vamzdyno ašies, virš šios juostos esanti oro erdvė, po šia juosta esanti žemė bei vanduo virš šios juostos ir po ją;
- magistralinių dujotiekių įrenginių ir statinių (stočių, uždarymo įtaisų, valymo ir diagnostavimo įtaisų paleidimo ir priėmimo kamerų, slėgio ribojimo mazgų) apsaugos zona – žemės juosta, kurios ribos yra 25 metrų atstumu aplink teritorijos, kurioje yra šie įrenginiai ar statiniai, aptvėrimą, virš šios juostos esanti oro erdvė ir žemė po šia juosta.

MD apsaugos zonose taikomos specialiosios žemės naudojimo sąlygos nustatytos LR specialiųjų žemės naudojimo sąlygų įstatymo 28 straipsnyje.

Klaipėdos rajono teritorijoje įrengti magistralinio dujotiekio vamzdynai ir su jais susijusi infrastruktūra, taip pat išilgai MDV esanti žemės juosta, kurios ribos yra 200 metrų į abi puses nuo MDV ašies ir 200 metrų atstumu nuo kraštinių taškų, priskiriami pirmos ir trečios vietovės klasės teritorijai (5.7 lentelė.).

5.7 lentelė. Magistralinių dujotiekių gretimybėje esančių teritorijų priskyrimas vietovės klasei

Eil. Nr.	Magistraliniai dujotiekiai ir objektai	Magistralinių dujotiekių gretimybėje esančių teritorijų priskyrimas vietovės klasei
1.	MD Klaipėda-Kuršėnai	Teritorija po 200 m abipus MD vamzdyno ašies ir besitęsianti išilgai vamzdyno atkarpos nuo Klaipėdos r. sav. ribos iki taško, kurio koordinatės X=6180668, Y=344142 priskiriama pirmai vietovės klasei. Teritorija po 200 m abipus MD vamzdyno ašies ir besitęsianti išilgai vamzdyno atkarpos nuo taško, kurio koordinatės yra X=6180668, Y=344142, iki Klaipėdos-2 DSS priskiriama trečia vietovės klasei
2.	MD Šiauliai-Klaipėda	Teritorija po 200 m abipus MD vamzdyno ašies ir besitęsianti išilgai vamzdyno atkarpos priskiriama pirmai vietovės klasei
3.	MD atšaka į Gargždų DSS	Teritorija po 200 m abipus MD vamzdyno ašies ir besitęsianti išilgai vamzdyno atkarpos priskiriama pirmai vietovės klasei
4.	MD atšaka į Palangos DSS	Teritorija po 200 m abipus MD vamzdyno ašies ir besitęsianti išilgai vamzdyno atkarpos priskiriama pirmai vietovės klasei
5.	MD Tauragė-Klaipėda	Teritorija po 200 m abipus MD vamzdyno ašies ir besitęsianti išilgai vamzdyno atkarpos priskiriama trečia vietovės klasei
6.	MD suskystintųjų gamtinių dujų (SGD) terminalas – Klaipėda-2 DSS	Teritorija po 200 m abipus MD vamzdyno ašies ir besitęsianti išilgai vamzdyno atkarpos priskiriama trečia vietovės klasei

Magistralinio dujotiekio vietovės klasės teritorijose yra taikomi užstatymo normatyvai:

- pirmos vietovės klasės teritorijose:
didžiausias leistinas žmonėms būti skirtų pastatų skaičius vietovės klasės vienetė – ne daugiau kaip 10 pastatų, pastatų aukštų skaičius – ne daugiau negu 3 aukštai, įskaitant pastogę/mansardą bei mažiausias leistinas atstumas nuo magistralinio dujotiekio vamzdyno iki viešam žmonių susibūrimui skirtų statinių ir įrenginių – ne mažiau negu 90 metrų;
- trečios vietovės klasės teritorijose:
didžiausias leistinas žmonėms būti skirtų pastatų skaičius vietovės klasės vienetė – neribojamas, pastatų aukštų skaičius – ne daugiau negu 3 aukštai, įskaitant pastogę/mansardą bei mažiausias leistinas atstumas nuo magistralinio dujotiekio vamzdyno iki viešam žmonių susibūrimui skirtų statinių ir įrenginių – neribojamas.

Taip pat turi būti laikomasi mažiausių atstumų nuo MDV iki inžinerinių tinklų ir kitų objektų. Mažiausias atstumas nuo dujų išleidimo (prapūtimo) vamzdžių, taip pat nuo teritorijos, kurioje yra DSS, DAS ir (ar) DSRM, aptvėrimo iki pastatų turi būti ne mažesnis kaip 100 m.

Planuojant veiklą (veiksmus) 200 m ir mažesniu atstumu nuo magistralinio dujotiekio trasos, negavus magistralinio dujotiekio savininko rašytinio pritarimo, yra draudžiama projektuoti ir statyti bet kokius naujus statinius ar įrenginius, juos rekonstruoti, projektuoti ir atlikti statinių bei įrenginių remonto arba griovimo darbus, keisti pastatų (patalpų) paskirtį, formuoti naujus nekilnojamojo turto kadastro objektus kaip atskirus nekilnojamojo turto objektus suformuojant patalpas pastate arba padalijant, atidalijant, sujungiant ar perdalijant pastatus ir (ar) patalpas, planuoti teritorijas, nustatyti ar keisti žemės sklypų pagrindinę žemės naudojimo paskirtį ir/ar būdą, formuoti naujus ar pertvarkyti esamus žemės sklypus ir pan.

Nuo 2023 m. sausio 1 d. įsigalioja MD vietovės klasių teritorijų dydis nustatytas LR specialiųjų žemės naudojimo sąlygų įstatymo 33 straipsnyje bei MD vietovės klasių teritorijose taikomos specialiosios žemės naudojimo sąlygos nustatytos LR specialiųjų žemės naudojimo sąlygų įstatymo 34 straipsnyje.

Numatoma plėtoti skirstomųjų dujotiekių tinklą:

- Nuo Klaipėdos DSS-2 lygiagrečiai valstybinės reikšmės magistraliniam keliui A13 Klaipėda –Liepoja (Palangos pl.) ir krašto keliui Nr. 141 Kaunas–Jurbarkas–Šilutė–Klaipėda (Šilutės g.) paklotas didelio slėgio skirstomasis dujotiekis iki Kalnūvėnų k. sudarė galimybes intensyviai vakarinėje Klaipėdos rajono savivaldybės dalyje esančių gyvenamųjų vietovių dujų tiekimo jukavimui.

- Numatoma plėtoti dujotiekių skirstomuosius tinklus, išlaikant esamą gamtinių dujų tiekimo sistemos tinklų schemą. Naujus vartotojus jungti prie esamų dujotiekio skirstomųjų tinklų Karklės, Dargužių, Normantų, Purmalų, Mazūriškių, Trušelių, Klemiškės, Gindulių, Slengių, Jakų, Kiškėnų, Gručkėikių, Kalvių kaimuose ir gretimose

teritorijose. Per Kretingalės mstl. dujotiekio tinklai sužiedinti tarp Klaipėdos DSS ir Kretingos DSS. Gargždų miesto vartotojams dujos tiekiamos nuo Gargždų DSS.

Vystant gamtinių dujų tiekimo infrastruktūrą numatoma:

- siekti, kad gamtinės dujos būtų prieinamos visiems galimiems vartotojams;
- vykdyti plėtrą, išlaikant esamą gamtinių dujų tiekimo sistemos tinklų schemą;
- vykdyti plėtrą sodininkų bendrijų teritorijose;
- vykdyti plėtrą į Dovylių mstl.,
- vykdyti plėtrą į Neringos miesto savivaldybės teritoriją.

Teritorijos inžinerinės infrastruktūros ir susisiekimo brėžinyje sutartiniais ženklais pažymėti esami magistraliniai dujotiekiai, dujų skirstymo stotys, jų sanitarinės apsaugos zonos, magistralinių dujotiekių vietovės klasės vieneto teritorijos, kuriose ribojama gyvenamųjų pastatų statyba. Esami ir planuojami skirstomieji dujotiekiai vaizduojami schematiškai. Detali skirstomojo dujotiekio plėtra turi būti vykdoma rengiant teritorijų planavimo dokumentus, techninę dokumentaciją.

5.2.3 Šilumos ūkio vystymas

Centralizuoto šilumos tiekimo (toliau – CŠT) sistemos Klaipėdos rajono savivaldybėje eksploatuojamos tik Gargždų m. ir Vėžaičių mstl. Kitose gyvenamosiose vietovėse, nesant daugiaaukščių pastatų, CŠT įrengti netikslinga. Gyventojai, neprijungti prie CŠT tinklų vartoja šilumą, pagamintą individualiuose šilumos gamybos įrenginiuose, daugiausia naudojančiuose medieną, gamtines dujas.

Klaipėdos rajono savivaldybėje vartotojų aprūpinimo šiluma klausimai sprendžiami vadovaujantis Gargždų miesto šilumos tiekimo SP, Energijos rūšies pasirinkimo ir naudojimo šilumos tiekimui Vėžaičiuose SP.

Tvarkant Klaipėdos rajono šilumos ūkį numatoma:

- išlaikyti esamą CŠT sistemą;
- rekonstruoti šilumines trasas, panaudojant bekanalius vamzdinius;
- centralizuotai gaminamos šilumos gamybai naudoti gamtines dujas bei biokurą;
- mažo užstatymo intensyvumo teritorijose diegti šiuolaikiškus alternatyvius energijos gamybos metodus;
- rekonstruoti esamus gyvenamuosius ir visuomeninius pastatus, modernizuojant šildymo sistemas ir gerinant pastatų šilumines charakteristikas.

5.3 Naftotiekiai ir produktotiekiai

Klaipėdos apskrities teritorijos bendrajame (generaliniame) plane, patvirtintame LR Vyriausybės 2016-07-20 d. nutarimu Nr. 769, numatoma naftos bei naftos transportavimo ir krovos plėtra. Tinkamiausi planuojamo naftotiekio-produktotiekio sprendiniai turi būti konkretizuojami specialiojo teritorijų planavimo dokumente ir, tinkamai pagrindus, gali skirtis nuo Klaipėdos apskrities teritorijos bendrojo (generalinio) plano sprendinių, be kita ko, grafinėje dalyje rodomų trasų vietų (sprendinių).

5.4 Ekoinžinerinė infrastruktūra

5.4.1 Vandentieka ir vandenvala

Centralizuotas vandens tiekimas ir nuotekų tvarkymas yra geriausias būdas sanitariniu, ekonominiu ir aplinkosauginiu požiūriais išspręsti gyventojų problemas ir taip pagerinti jų gyvenimo sąlygas. Modernizuojant ir plečiant centralizuoto geriamojo vandens tiekimo ir nuotekų tvarkymo infrastruktūrą, sudaromos galimybės kuo daugiau vartotojų gauti saugos ir kokybės reikalavimus atitinkantį geriamąjį vandenį ir nuotekų tvarkymo paslaugas, vykdyti aplinkos apsaugos keliamus reikalavimus, tobulinti aplinkos apsaugos priemonės, racionaliai panaudoti gamtos išteklius.

Klaipėdos rajono vandens tiekimo ir nuotekų tvarkymo sistemos yra susijusios su Klaipėdos miesto sistema: daliai gyvenviečių vanduo tiekiamas iš Klaipėdos miesto vandentiekio tinklų, buitinės nuotekos nuvedamos į Klaipėdos miesto nuotekų valyklą, esančią Dumpių k., Dovylių sen.

Klaipėdos miesto 3-ioji vandenvietė, iš kurios geriamasis vanduo tiekiamas ir daliai rajono gyvenviečių, geriamojo vandens ruošimui požeminio vandens išteklius papildo iš Karaliaus Vilhelmo kanalo. Kanalo dalis patenkanti į Klaipėdos miesto ir rajono teritoriją yra 3-iosios vandenvietės griežto režimo apsaugos zonoje. Bet kokia veikla tiesiogiai nesusijusi su požeminio vandens paėmimu, gerinimu ir tiekimu yra draudžiama LR specialiųjų žemės naudojimo sąlygų įstatymu.

Decentralizuotu būdu vanduo tiekiamas įrengiant vietinius gręžinius, kurių priežiūrą užtikrina savininkas arba sutartiniu pagrindu juos eksploatuojantis fizinis arba juridinis asmuo. Decentralizuotai nuotekos tvarkomos individualiai įrengiant vietinius nuotekų valymo ir (arba) kaupimo įrenginius: rezervuarus, biologinio nuotekų valymo įrenginius, septikus, už kurių priežiūrą atsakingas savininkas arba sutartiniu pagrindu juos eksploatuojantis fizinis arba juridinis asmuo. Individualusis geriamojo vandens išgavimas ir (arba) individualusis nuotekų tvarkymas turi atitikti teisės aktuose nustatytus geriamojo vandens išgavimo ir (arba) nuotekų tvarkymo reikalavimus, o Klaipėdos rajono savivaldybės tarybos patvirtintose aglomeracijose individualusis nuotekų tvarkymas atitiktų nuotekų išvalymą iki toje aglomeracijoje viešojo geriamojo vandens tiekėjo ir nuotekų tvarkytojo taršos leidimuose arba taršos integruotos prevencijos ir kontrolės leidimuose nustatytų reikalavimų

Klaipėdos rajono savivaldybės teritorijoje vandentvarkos ūkio plėtra vykdoma vadovaujantis Klaipėdos rajono vandens tiekimo ir nuotekų tvarkymo infrastruktūros plėtros specialiuoju planu, Gargždų miesto vandens tiekimo ir nuotekų šalinimo tinklų ir įrenginių specialiuoju planu.

Paruoštas geriamasis vanduo prieš patekdamas į vandentiekio tinklą turi atitikti Lietuvos higienos normos HN:24-2017 kokybės reikalavimus pagal visus indikatorinius, toksinius ir mikrobiologinius rodiklius. Išleidžiamų į paviršinius vandenį nuotekų kokybė turi atitikti Europos Bendrijos Tarybos direktyvą dėl miesto nuotekų valymo (91/271/EEB) reikalavimus. Geriamojo vandens tiekimo ir nuotekų tvarkymo infrastruktūros renovacijai ir plėtrai gali būti skiriamos Europos Sąjungos fondų, Savivaldybės arba privačių asmenų lėšos.

Vystant vandens tiekimo ir nuotekų tvarkymo infrastruktūrą numatoma:

- vadovaujantis LR geriamojo vandens tiekimo ir nuotekų tvarkymo įstatymo nuostatomis ir LR aplinkos ministro 2019-05-29 įsakymu Nr. D1-332 Dėl LR aplinkos ministro 2006 m. gruodžio 29 d. įsakymo Nr. D1-636 „Dėl geriamojo vandens tiekimo ir nuotekų tvarkymo infrastruktūros plėtros planų rengimo taisyklių patvirtinimo“ pakeitimo“, atnaujinti (pakeisti) Klaipėdos rajono savivaldybės vandens tiekimo ir nuotekų tvarkymo infrastruktūros plėtros specialųjį planą, nustatyti aglomeracijų ribas. Atnaujinant vandens tiekimo ir nuotekų tvarkymo infrastruktūros plėtros specialųjį planą patikslinti nustatytas viešojo vandens tiekimo ir nuotekų tvarkymo infrastruktūros teritorijas bei plėtros kryptis Klaipėdos rajono savivaldybės teritorijoje. Specialiojo plano sprendinių tikslinimas nelaikomas prieštaravimu Bendrojo plano sprendiniams;

- plėsti vandens tiekimo ir nuotekų tvarkymo infrastruktūrą, suteikiant galimybę nepertraukiamomis, saugos ir kokybės reikalavimus atitinkančiomis vandens tiekimo ir nuotekų tvarkymo paslaugomis naudotis kuo didesnei Klaipėdos rajono savivaldybės gyventojų daliai:

urbanizuotose ir urbanizuojamose gyvenamosiose teritorijose plėsti centralizuotas viešojo geriamojo vandens tiekimo ir nuotekų tvarkymo sistemas, palaikant esamas vandenvietes gerame techniniame stovyje ar jas rekonstruojant, palaikant esamus vandens gerinimo įrenginius gerame techniniame stovyje arba statant naujas vandens ruošyklas, išlaikant esamus valymo įrenginius gerame techniniame stovyje, plečiant naujus ir rekonstruojant esamus vandentiekio ir nuotekų tinklus;

urbanizuotose ir urbanizuojamose gyvenamosiose teritorijose įrengti centralizuotas viešojo geriamojo vandens tiekimo ir nuotekų tvarkymo sistemas, įrengiant naujas vandenvietes, naujas vandens ruošyklas, naujas nuotekų valyklas, įrengiant naujus vandentiekio ir nuotekų tinklus. Šiose teritorijose iki tol, kol bus užtikrintas centralizuotas viešojo geriamojo vandens tiekimas ir nuotekų tvarkymas, viešojo geriamojo vandens tiekimo ir nuotekų tvarkymo paslaugos teikiamos decentralizuotai;

prieš rengiant naujų centralizuotų vandenviečių, nuotekų valyklų plėtrą teritorijose, parengti galimybių studijas, kad nustatyti būsimą vartotojų skaičių, prognozuojamą paslaugų kainą (siekti ekonominio pagrindimo);

- užtikrinti patikimą ir kokybišką geriamojo vandens tiekimą. Tuo tikslu turi būti renovuojama dalis eksploatuojamo skirstomojo vamzdyno, statomos naujos vandens ruošyklos;

- esamoms vandenvietėms įteisinti VAZ;

- aprobuoti naujai įrengiamų vandenviečių išteklius, gauti leidimus, iširti vandens kokybę, nustatyti ir įteisinti VAZ;

- vykdyti tolesnį eksploatuojamų požeminių vandenų monitoringą;

- vykdyti tiekiamo vandens kokybės kontrolę ir apie jos rezultatus sistemingai informuoti vietinės savivaldos organus bei visuomenę;
- vykdyti naudojamų šulinių vandens kokybės stebėjimą, išaiškinti zonas su užterštu gruntiniu vandeniu. Tose zonose įrengti vandens tiekimo sistemas iš gilesnių horizontų;
- plėsti centralizuotus nuotekų tinklus, prie bendro nuotakyno prijungiant kuo daugiau tų vartotojų, kurie šiuo metu jau vartoja centralizuotai tiekiamą geriamąjį vandenį, tačiau nuotekų tvarkymu rūpinasi individualiai;
- vadovaujantis LR aplinkos ministro 2019-04-04 d. įsakymu Nr. D1-198 „Dėl LR aplinkos ministro 2006-05-17 d. įsakymo Nr. D1-236 „Dėl Nuotekų tvarkymo reglamento patvirtinimo“ pakeitimo, vykdyti į paviršinius vandenį išleidžiamų buitinių nuotekų kontrolę;
- vykdyti nuotekų surinkimo ir išvežimo iš prie centralizuotos nuotekų surinkimo sistemos neprisijungusių gyventojų apskaitą;
- tobulinti esamos Klaipėdos miesto nuotekų valyklos, esančios Dumpių k., Dovilų sen., nuotekų valymo ir dumblo tvarkymo grandies technologinį procesą, nepažeidžiant aplinkosaugos reikalavimų ir mažinant nemalonių bei kenksmingų kvapų išsiskyrimą į atmosferą;
- esamoms ir planuojamoms nuotekų valykloms nustatyti ir įteisinti SAZ.

Teritorijos inžinerinės infrastruktūros ir susisiekimo brėžinyje sutartiniais ženklais pažymėtos esamos vandenvietės, nustatytos vandenviečių apsaugos zonos, esami vandens gerinimo įrenginiai, esamos nuotekų valyklos, Klaipėdos miesto nuotekų valyklos Dumpių k., Dovilų sen., sanitarinės apsaugos zona. Planuojamų vandentvarkos objektų vietos žymimos preliminariai.

Vandens tiekimo ir nuotekų tinklų plėtra turi būti detalizuojama rengiant žemesnio lygmens teritorijų planavimo dokumentus, techninę statybos dokumentaciją.

Vystant paviršinių (lietaus) nuotekų tvarkymo infrastruktūrą numatoma:

dalį Klaipėdos rajono paviršinių nuotekų griovių ir kanalų sistema patenka į Klaipėdos miesto teritorijos paviršinių nuotekų sistemą, kuri jau yra perkrauta. Į Klaipėdos miesto paviršinių nuotekų sistemą atitekančių nuotekų tarša negali viršyti Paviršinių nuotekų tvarkymo reglamente numatytų taršos rodiklių ir jų koncentracijų. Įpareigoti kvartalų vystytojus planuoti teritorijas nedidinant upelių ir griovių nuotėkio, t.y. mažinti kietų dangų kiekį ir nuo jų staiga sutekančius paviršinius vandenį kaupti kūdrose, tvenkinėliuose ir kt.;

tvarkant paviršinių (lietaus) nuotekų ūkį Gargždų mieste, vadovautis Gargždų miesto paviršinių (lietaus) nuotekų tvarkymo specialiuoju planu, kuriame nustatyti paviršinių (lietaus) nuotekų tvarkymo infrastruktūros kryptys ir prioritetai;

inventorizuoti bei rinkti duomenis apie viešąsias ir privačiąsias teritorijas, iš kurių paviršinės nuotekos išleidžiamos į paviršinių nuotekų nuotakyną;

renovuoti esamus paviršinių (lietaus) nuotekų tinklus, plėsti paviršinių (lietaus) nuotekų tvarkymo sistemą, siekti, kad į paviršinius vandenį išleidžiamų išvalytų nuotekų užterštumas neviršytų Paviršinių nuotekų tvarkymo reglamente, patvirtintame Lietuvos Respublikos aplinkos ministro 2007 m. balandžio 2 d. įsakymu Nr. D1-193, nustatytų koncentracijų;

renovuojant esamas ar plečiant naujas lietaus nuotekų sistemas, visus darbus derinti su numatytais renovuojamų ar naujai planuojamų gatvių ir kelių darbais.

5.4.2 Atliekų tvarkymas

Klaipėdos rajono savivaldybės komunalinių atliekų tvarkymo sistema yra Klaipėdos komunalinių atliekų tvarkymo regiono komunalinių atliekų tvarkymo sistemos dalis. UAB „Klaipėdos regiono atliekų tvarkymo centras“ (toliau – Klaipėdos RATC) padeda Klaipėdos regiono savivaldybėms organizuoti regioninę atliekų tvarkymo sistemą, eksploatuoja atliekų tvarkymo ir šalinimo įrenginius, administruoja vietinę rinkliavą iš atliekų turėtojų už komunalinių atliekų surinkimą ir tvarkymą, vykdo visuomenės informavimo ir švietimo programą apie atliekų tvarkymą. Atliekų tvarkymas Klaipėdos rajone vykdomas vadovaujantis Klaipėdos regiono komunalinių atliekų tvarkymo plano nuostatomis.

Užtikrinant Europos Sąjungos reikalavimus pagal žiedinės ekonomikos principus, numatoma:

- numatoma rekultivuoti visas užterštas teritorijas buvusių mažųjų sąvartynų vietose;
- mišrias komunalines ir buitines atliekas šalinti Klaipėdos regiono regioniniame sąvartyne (Ketvergių g. 2, Dumpių k.), kurio teritorijoje taip pat įrengti mechaninio rūšiavimo ir biologinio apdorojimo įrenginiai sudaro galimybę kuo didesnę dalį atliekų išrūšiuoti ir perdirbti, tokiu būdu mažesnę dalį šalinti sąvartyne;

- didžiąsias atliekas, antrines žaliavas ir buityje susidariusias pavojingas atliekas šalinti surinkimo aikštelėse Gargždų m. (Geležinkelio Pylimo g. 6), Vėžaičių mstl. (Ažuolo g. 54);
- kitose savivaldybės gyvenvietėse stambiagabarites atliekas rinkti apvažiavimo būdu;
- biodegraduojančias (žaliąsias) atliekas atskirti nuo bendro komunalinių atliekų srauto bei šalinti jas žaliųjų atliekų kompostavimo aikštelėse Vėžaičių mstl. (Ažuolo g. 54), Glaudėnų k. (Kaukėnų g.);
- Raukų k. Endriejavo sen. įrengti atliekų perkrovimo aikštelę;
- plėsti konteinerinių buitinių atliekų surinkimo aikštelių tinklą;
- plėsti atliekų rūšiavimui skirtų konteinerinių aikštelių tinklą, rūšiuojamoms atliekoms naudoti specializuotus konteinerius;
- statybos ir griovimo atliekas nukreipti į Klaipėdos įmones, perdirbančias atitinkamas atliekas;
- plėsti elektros ir elektroninės įrangos ir/ar kitų daiktų remonto dirbtuvių bei taisyklų, kuriose prailginamas namų ūkiuose naudojamų daiktų tarnavimo laikas ir taip išvengiama atliekų susidarymo;
- viešinti komunalinių atliekų tvarkymo, antrinių žaliavų išvežimo, žaliųjų atliekų išvežimo grafikus, antrinių žaliavų ir komunalinių atliekų surinkimo konteinerių išdėstymo bei atliekų tvarkymo administratoriaus duomenų bazėje registruotų vietinės rinkliavos mokėtojų schemas;
- skirti ypatingą dėmesį visuomenės švietimui ir informavimui atliekų prevencijos srityje.

Inžinerinės infrastruktūros ir susisiekimo brėžinyje sutartiniais ženklais žymimi esamas Klaipėdos regiono regioninis sąvartynas, sąvartyno SAZ, didžiųjų atliekų, antrinių žaliavų ir buityje susidariusių pavojingų atliekų surinkimo aikštelės, žaliųjų atliekų kompostavimo aikštelės, planuojama atliekų perkrovimo aikštelė. Konteinerinių aikštelių, skirtų atliekų rūšiavimui, vietos nustatomos rengiant žemesnio lygmens teritorijų planavimo dokumentus. Antrinių žaliavų konteinerių išdėstymo schema pateikiama Klaipėdos rajono savivaldybės ir komunalinių atliekų tvarkymo operatoriaus interneto svetainėse.

Visiems ekoinžinerinės infrastruktūros objektams SAZ nustatomi teisės aktų nustatyta tvarka.

5.5 Ryšių infrastruktūra

Ryšių, telekomunikacinių sistemų ir ypač internetinio ryšio tinklo plėtra yra svarbus uždavinys, kuriant informacinę ir žinių visuomenę. Šiuolaikinės informacinės technologijos leidžia efektyviai apdoroti, saugoti ir perduoti informaciją. Tai užtikrina labai spartų jų plitimą į visas mokslo, gamybos ir privataus gyvenimo sritis. Pasiiekti, kad šios ryšio priemonės būtų prieinamos visiems potencialiems vartotojams. Klaipėdos rajono savivaldybės bendrajame plane numatoma:

- plėsti mobilaus daugiakanalio ryšio tinklą, sudarant konkurencines sąlygas mobilaus ryšio operatoriams;
- plėsti kaimiškųjų vietovių informacinių technologijų plačiauostį tinklą;
- išlaikyti esamą pašto skyrių tinklą.

Teritorijos inžinerinės infrastruktūros ir susisiekimo brėžinyje vaizduojami esamos ir planuojamos mobilaus ryšio bazinės stotys, pašto skyriai, šviesolaidinės linijos.

Nekeičiant BP sprendinių, numatomi ryšio bokštai gali būti visoje savivaldybės teritorijoje, jeigu tai neprieštarauja Oro uosto AZ ir Kariuomenės vado įsakymo nuostatomis, atlikus teisės aktų nustatyta tvarka poveikio vertinimo procedūras, tame tarpe ir galimą poveikį kraštovaizdžiui ir kultūros paveldo objektams ir teritorijoms.

5.6 Sprendinių įgyvendinimo prioritetai

Inžinerinių komunikacijų tiesimas šalia valstybinės reikšmės kelių, gyvenamojoje teritorijoje sutampančių su gatvėmis, kurias prižiūri ir jų vertę apskaito bei taisymo ir priežiūros darbų užsakovo funkcijas atlieka Lietuvos automobilių kelių direkcija prie Susisiekimo ministerijos, turi būti vykdomas vadovaujantis Kelių techninio reglamento KTR 1.01:2008 „Automobilių keliai“, patvirtinto Lietuvos Respublikos aplinkos ministro ir Lietuvos Respublikos susisiekimo ministro 2008 m. sausio 9 d. įsakymu Nr. D1-11/3-3, 221 p. ir Automobilių kelių juostos naudojimo inžineriniams tinklams kloti bendrųjų taisyklių BT ITK 09, patvirtintų Lietuvos automobilių kelių direkcijos prie Susisiekimo ministerijos generalinio direktoriaus 2009 m. spalio 27 d. įsakymu Nr. V-329, reikalavimais.

Kilus neišvengiamai būtinybei inžinerinių tinklų įrengimui naudoti privačią žemę, tolimesnėse projektų vykdymo stadijose rengiant atitinkamus teritorijų planavimo dokumentus ir / ar techninius projektus, gali tekti nustatyti papildomus žemės naudojimo ir ūkinės veiklos apribojimus (specialiąsias žemės naudojimo sąlygas, servitutus ir

panašiai) arba kraštutiniu atveju, kilus viešo ir privataus intereso konfliktui, reikalinga žemė gali būti paimama visuomenės poreikiams.

5.6.1 Susisiekimo infrastruktūra

Susisiekimo infrastruktūros tobulinimas ir plėtra yra vienas svarbiausių uždavinių, kurio įgyvendinimas turės didelę reikšmę Klaipėdos rajono savivaldybėje kuriant socialinę gerovę, gyvybingą ekonomiką ir sveiką aplinką. Todėl pagrindiniai susisiekimo sistemos prioritetai Klaipėdos rajono savivaldybėje yra:

- techninės automobilių kelių būklės gerinimas juos rekonstruojant, stiprinant bei atstatant dangas, asfaltuojant žvyrkelius, diegiant eismo saugumo priemones;
- aplinkkelių tiesimas siekiant didinti eismo saugumo sąlygas miestų bei gyvenamųjų vietovių teritorijose mažinant avaringumo rodiklius, aplinkos taršą automobilių išmetamosiomis dujomis bei transportiniu triukšmu;
- geležinkelių infrastruktūros modernizavimas siekiant vežimų operatyvumo bei veiklos efektyvumo;
- viešojo logistikos centro bei transporto terminalų steigimas ir plėtra, kuri skatintų viso Klaipėdos regiono ekonomikos augimą, sukurtų palankias verslo sąlygas, stiprintų skirtingų transporto rūšių sąveiką ir susisiekimo sistemos efektyvumą;
- viešojo transporto infrastruktūros modernizavimas ir darbo optimizavimas siekiant įtvirtinti didesnę reikšmę keleivių vežimuose.

5.6.2 Energetikos infrastruktūra

- įrengti naują elektros perdavimo 330 kV oro liniją Darbėnai–Bitėnai;
- įrengti naują transformatorių pastotę 110 kV Dirvupiai, kuri bus prijungta prie 110 kV elektros perdavimo oro linijos Klaipėda-Kretinga;
- siekti, kad gamtinės dujos būtų prieinamos visiems galimiems vartotojams, tačiau sprendžiant dėl gyvenamųjų kvartalų dujų šildymo, turi būti įvertinamas potencialus vartotojų skaičius ir jų poreikiai, ekonominiai, finansiniai rodikliai, konkurencija su biokuru bei atsinaujinančiais energijos išteklių;
- vystyti elektros energijos ir šilumos gamybą iš atsinaujinančių energijos šaltinių;
- išlaikyti esamą centralizuoto šilumos tiekimo (toliau – CŠT) sistemą, numatant investicijų į šilumos ūkį kryptis - katilinių, šilumos trasų rekonstravimą bei šilumos punktų modernizavimą;
- didinti energijos vartojimo efektyvumą pastatuose, vykdyti pastatų renovaciją.

5.6.3 Ekoinžinerinė infrastruktūra

Vandentiekos ir nuotekų šalinimo srityje numatomi šie ilgalaikės perspektyvos prioritetai:

- nuotekų surinkimo tinklų plėtra ir rekonstrukcija, naujų valymo įrenginių statyba. Tai prioritetinga veiklos kryptis, sietina su Tarybos Direktyvą dėl miesto nuotekų valymo (91/271/EEB);
- vartotojams tiekiamo geriamo vandens kokybės gerinimas, siekiant Lietuvos higienos normos HN 24-2017 „Geriamojo vandens saugos ir kokybės reikalavimai“ atitikimo;
- centralizuoto vandens tiekimo ir nuotekų surinkimo tinklų plėtra;
- siekiant ekonominio pagrindimo, ieškant optimalių problemų sprendimų ir ekonominio pagrindimo, prieš rengiant naujų centralizuotų vandenviečių, nuotekų valyklų plėtrą teritorijose, parengti galimybių studijas, kad nustatyti būsimą vartotojų skaičių, prognozuojamą paslaugų kainą;
- kompleksinių vandentiekos ir vandenviečių projektų rengimas, ieškant optimalių problemų sprendimų ir lėšų panaudojimo;
- tobulinti Klaipėdos rajone veikiančių pramonės įmonių technologinius procesus ir / ar nuotekų surinkimo bei transportavimo sistemas, siekiant sumažinti nemalonių ir kenksmingų kvapų išsiskyrimą į atmosferą.

Atliekų šalinimo srityje numatomi šie ilgalaikės perspektyvos prioritetai:

- uždarytų sąvartynų ir atliekomis užterštų teritorijų rekultivavimas;
- konteinerinių aikštelių skirtų atliekų rūšiavimui tinklo plėtra, įrengiant atskirus tekstilės atliekų konteinerius, diegiant atskirą maisto atliekų surinkimą;
- biologinių atliekų namų ūkio sąlygomis kompostavimo skatinimas;
- atliekų prevencijos veiklos, paruošimo pakartotiniam naudojimui tinklų skatinimas.

6 TERITORIJŲ NAUDOJIMO, TVARKYMO IR APSAUGOS REGLAMENTAVIMAS

6.1 Teritorijų reglamentavimo metodinės nuostatos

Klaipėdos rajono savivaldybės teritorijos bendrojo plano sprendinių (BP-2011) konkretizavimo stadijoje **apibendrinanti** teritorijos naudojimo ir apsaugos reglamentus Žemės naudojimo ir apsaugos reglamentų brėžinyje (parengtame masteliu 1: 50 000) ūkinės veiklos reglamentavimui buvo išskirtos kraštovaizdžio tvarkymo zonos, turinčios bendrumo požymių pagal vyraujančią tikslinę žemės naudojimo paskirtį ir planuojamos prioritutinės ūkinės veiklos intensyvumą bei aplinkos apsaugos pobūdį.

Kiekvienai tvarkymo zonai skaitiklyje prisilaikant prioritetų eilės BP-2011 buvo nurodytos vyraujančios pagrindinės tikslinės žemės naudojimo paskirtys, vardiklyje – vyraujantis teritorijos tvarkymo pobūdis ir aplinkos apsaugos intensyvumas. Tikslinės paskirtys žymėtos didžiosiomis raidėmis, tvarkymo pobūdis ir apsaugos intensyvumas – skaičiais. Esant zonoje tolygaus prioriteto dviejų paskirčių kompleksams jų raidiniai simboliai rašyti per brūkšnelį (Z-M). Esant zonoje aiškiai vyraujančiais paskirčiais jų raidiniai simboliai rašomos per kablelį (M,Z), kur pirma paskirtis vyraujanti. Prie kitos paskirties K raidės skliaustuose pažymėtos raidės (R); (N); (T); (P); (A); (S) nurodė tose teritorijose numatomos kitos paskirties naudojimo būdų ar pobūdžių indeksus.

Kaip matosi iš apibūdinimo, BP-2011 sprendiniuose, tiek aiškinamajame rašte, tiek brėžinyje žemės naudojimo paskirtyse buvo naudojami teisės aktais neapibrėžti kraštotvarkiniai pobūdžiai ir jų indeksai, bei jais pagrįsti reglamentai. Toks teritorijų naudojimo reglamentavimas sudarė tam tikrų (esamos būklės ataskaitoje nurodyta) keblumą siekiant efektyviai administruoti BP-2011 sprendinius tiek politiniame (strateginio planavimo), tiek kasdieniniame (fizinio kontakto su nuosavybės turėtojais) kontekste.

Koreguojant BP sprendinius pagal galiojančią teisinę bazę, numatant daugiafunkcinį teritorijos naudojimą funkcinėse zonose pagal nuo 2014 m. sausio 1 d. pasikeitusį teritorijų planavimo teisinį reguliavimą ir iš esmės nekeičiant BP sprendinių, tvarkymo zonos yra sugrupuotos ir pervadintos.

BP-2011 teisės aktais neapibrėžti sprendiniai, jų palyginimas ir adaptacija galiojantiems teisės aktams BP korektūroje yra pateikiami 2 ir 3 prieduose.

Pagal esamos būklės analizės duomenis bendras plėtos teritorijų poreikis 10 metų laikotarpyje savivaldybėje sudaro 1980 ha neužstatytų teritorijų.

Įvertinant Klaipėdos rajono savivaldybės teritorijos kraštovaizdžio tvarkymo specialiojo plano (T000076315) sprendinius ir nuostatas, BP korektūros sprendiniuose urbanistinės plėtos teritorijos, lyginant su BP-2011, yra praplėtos ir diferencijuotos pagal plėtos prioritetus į prioritetinę ir neprioritetinę plėtos teritorijas (I ir II etapas).

BP pavaizduotos apibendrintos urbanizuotos ir urbanizuojamos teritorijos. Jos nesusietos su konkrečiomis sklypų ribomis (tai yra kito lygmens ar rūšies teritorijų planavimo dokumento kompetencijoje). BP sprendiniuose nurodytos plėtos teritorijos, kuriose galimos visos žemės naudojimo paskirtys ir būdai, jeigu jie, parengus kito lygmens ar rūšies teritorijų planavimo dokumentus, gali sudaryti darnios plėtos kompleksus, nedarydami neigiamo poveikio vienas kitam ir aplinkai. Savivaldybės teritorijos tvarkymo ypatumai yra išspręsti įvertinant saugomų teritorijų kontaktą su urbanizuojamomis teritorijomis ir galimą jų poveikį saugomoms teritorijoms.

Teritorijų naudojimas sprendiniuose konkretizuotas tiek, kiek tai yra būtina šio lygmens teritorijų planavimo dokumente (toliau – TPD) ir tik 1:50000 mastelio tikslumu, nes vien grafinėje dalyje M 1:50000 naudojamų linijų storis svyruoja parametruose nuo 40 iki 80 metrų, atitinkančiuose tikrus dydžius natūroje

Identifikuotos apibendrintos urbanizuojamos ir neurbanizuojamos teritorijos ne mažesnės kaip 5 ha dydžio.

Į perspektyvią savivaldybės gyvenamųjų vietovių sistemą pretenduoja ir atskiros gyvenvietės, turinčios elementarų institucinio aprūpinimo lygį ir išlaikančios stabilų ar augantį gyventojų skaičių, turinčios ekonominio potencialo teritorines prielaidas, bei nekonfliktuojančios su teritorijos gamtiniu karkasu.

Tam, kad būtų informatyvesnis pagrindinis brėžinys, kad būtų patogiau juo naudotis, BP korektūroje yra pateikiamas pagrindinių tekstinių reglamentų sąrašas.

6.2 Pagrindiniai tekstiniai reglamentai

I. BP brėžiniai parengti ir vertinami mastelyje M 1:50 000 ir j tikslesnį mastelį mechanškai netransformuojami (t. y. sprendinių, pateiktų mastelyje M 1:50 000 negalima tiesmukiškai perkelti į tikslesnį, pavyzdžiui į M 1:500). BP brėžiniuose pavaizduotos apibendrintos didesnės nei 5 ha teritorijos, nesusietos su konkrečiomis sklypų ribomis.

II. BP pavaizduotos apibendrintos urbanizuotos ir urbanizuojamos teritorijos. Jos nesusietos su konkrečiomis sklypų ribomis (tai yra kito lygmens ar rūšies teritorijų planavimo dokumento kompetencijoje). BP sprendiniuose nurodytos plėtos teritorijos, kuriose galimos visos žemės naudojimo paskirtys ir būdai, teisės aktų nustatyta tvarka parengus kito lygmens teritorijų planavimo dokumentus.

Urbanizuotose ir numatomose urbanizuoti teritorijose pagrindiniame brėžinyje pažymėtose kaip ekstensyvaus užstatymo zona, mažo užstatymo intensyvumo zona, vidutinio užstatymo intensyvumo zona bei intensyvaus užstatymo zona yra galimi susisiekimo ir inžinerinių komunikacijų aptarnavimo objektų teritorijų žemės naudojimo būdai, kaip minėtų užstatomų teritorijų aptarnavimui reikalingi objektai ir saulės energijos elektrinių statyba, nors jie nėra įvardinti reglamentų lentelės funkcinės zonos galimuose žemės naudojimo būduose. Taip pat, galimi ir smulkios pramonės ir sandėliavimo objektų teritorijos, jei, teisės aktų nustatyta tvarka atlikus poveikio aplinkai vertinimą (PAV - jei jis reikalingas), numatoma veikla nedaro neigiamo poveikio greta esančiai ir planuojamai gyvenamajai aplinkai ir žmonių sveikatai.

III. Kadangi, teritorijų naudojimas BP sprendiniuose pagal teisės aktus konkretizuotas tiek, kiek tai yra įmanoma M 1:50000, tikslūs užstatymo parametrai ir jų reglamentavimas gali būti nustatomas kito lygmens teritorijų planavimo dokumentais. BP sprendiniai gali būti įgyvendinami rengiant žemesnio lygmens teritorijų planavimo dokumentus: detaliuosius ir specialiuosius planus arba vadovaujantis teisės aktų nustatyta tvarka.

IV. Jeigu BP koregavimo sprendiniuose sklypą kerta dvi ar daugiau funkcinių zonų ribų, sklype yra nustatomi du arba daugiau žemės naudojimo būdų arba sklypas dalinamas teisės aktų nustatyta tvarka.

V. Kol neįgyvendinami numatyti BP sprendiniai, visos teritorijos naudojamos pagal esamą paskirtį. BP taip pat nepanaikina žemės nuosavybės dokumentuose nurodytų žemės naudojimo būdų (rengiant naujus teritorijų planavimo dokumentus, gali būti nustatoma veikla pagal BP reglamentus, neurbanizuojamose teritorijose leidžiant skaidyti sklypus į ne mažesnius kaip 50 arų).

VI. Neurbanizuojamose teritorijose prioritetą skiriamas žemės ūkio paskirties žemei ir miškų ūkio paskirties žemei. Kitos paskirties žemės atsiradimas neurbanizuojamose teritorijose galimas tais atvejais, kai planuojama veikla neprieštaruoja BP Pagrindiniams tekstiniams reglamentams, o saugomose teritorijose – kai tai numatyta saugomų teritorijų planavimo dokumentuose:

1) užstatytose gyvenamosiose vietovėse, kurios nepažymėtos pagrindinio brėžinio sprendiniuose (mažesnės nei 5 ha) plėtra galima ne didesniu nei 100 m atstumu nuo esamo užstatymo;

2) esamose sodybose jas padalinant. Sklypų dydžiai ne mažesni nei 50 arų;

Šis punktas taikomas ir esamiems bei numatomiems naujiems ūkinės-komercinės paskirties žemės sklypams. Sklypų dydis neribojamas. Visais atvejais privaloma užtikrinti, kad sklypai būtų formuojami pagal susiklosčiusią ar jai panašią būdingą urbanistinę struktūrą ir kad sklypai būtų formuojami prie gatvės (kelio), leidžiančio sklypuose numatomos veiklos vykdymą;

3) urbanistinės integracijos ašių koridoriuose pažymėtuose brėžiniuose iki 100–500 m atstumu nuo valstybinių kelių, išskyrus gyvenamosios ir visuomeninės paskirties (išskyrus maitinimo ir kultūros paskirties pastatus) teritorijas, saugomas Natura 2000 teritorijas ir nekilnojamojo kultūros paveldo teritorijas, taip pat ir bendraisiais planais suplanuotas miestų, miestelių ir kaimų teritorijas.

Šių teritorijų užstatymo intensyvumas ir užstatymo aukštis turi būti analogiškas urbanizuotų ir urbanizuojamų mažo intensyvumo teritorijų parametrų, neskaitant technologinių įrenginių.

VII. Rengiant DP ir žemės sklypų formavimo projektus, privalo būti numatyta galimybė į kiekvieną sklypą įvažiuoti keliu (gatve), besijungiančiu su vietinės ar valstybinės reikšmės keliu. Servitutai gali būti numatomi tik pertvarkomuose žemės ūkio paskirties sklypuose, ne mažesniuose, kaip 50 arų. Infrastruktūrai reikalingo sklypo dydis ir parametrai turi būti nustatomi pagal galiojančių teisės aktų reikalavimus.

VIII. BP sprendiniai nepanaikina galiojančių specialiųjų ir detaliųjų planų sprendinių. Rengiant naujus TPD, privaloma vadovautis BP sprendiniais. Iki BP korektūros patvirtinimo įsigaliojimo datos pradėti rengti žemesnio

lygmens teritorijų planavimo dokumentai ir žemės valdos projektai gali būti užbaigiami rengti ir teikiami tvirtinti pagal iki tos datos išduotas planavimo sąlygas.

IX. Numatomos urbanizuoti neprioritetinės teritorijos (II etapas) skirtos vėlesniam laikotarpiui, kai bus įsisavintos prioritetinės plėtros teritorijos (I etapas). Esant būtinybei, atsiradus potencialioms vystymo galimybėms, II etapo plėtros teritorijos ar jų dalys gali būti įsisavinami ir anksčiau, jeigu šiose teritorijose bus nuosekliai, nenutrūkstamai (su visa infrastruktūra) įsisavinamos naujos statybos teritorijos.

X. Žemės sklypų urbanizuojamose teritorijose, neaprupintose centralizuotais inžineriniais tinklais, minimalių dydžių gyvenamajai statybai nuostatos:

- 1) 10 arų – vidutinio užstatymo intensyvumo zonoje, išskyrus miestų, miestelių ir kitas teritorijų planavimo dokumentais suplanuotas ir reglamentuotas teritorijas;
- 2) 20 arų – mažo užstatymo intensyvumo zonoje, išskyrus miestų, miestelių ir kitas teritorijų planavimo dokumentais suplanuotas ir reglamentuotas teritorijas;
- 3) 30 arų – ekstensyvaus užstatymo zonoje, išskyrus teritorijų planavimo dokumentais suplanuotas ir reglamentuotas teritorijas.

Susiformavusioms urbanizuotoms ir centralizuotais inžineriniais tinklais aprūpintoms teritorijoms ir besiribojantiems sklypams nurodyta minimalių dydžių gyvenamajai statybai nuostata negalioja.

XI. Kol neparengti miestelių teritorijų ar jų dalių BP, kaimų (kuriuose numatytos plėtros teritorijos) DP, BP gali būti rengiami DP pavieniams teritorijų papildymams, išanalizavus aplinkines teritorijas. Detaliųjų planų (ne mažesnes kaip vienas kvartalas) ir jų urbanistinės analizės apimtį nustato savivaldybės vyriausiasis architektas.

Detaliųjų planų rengimo nuostatos:

- 1) Esamose urbanizuotose teritorijose DP gali būti rengiami teisės aktų nustatyta tvarka;
- 2) Esant suformuotai planinei struktūrai urbanizuojamose teritorijose DP rengimas nebūtinai;
- 3) Nesant aiškios urbanizuojamos teritorijos planinės struktūros, urbanizuojamose teritorijose rengiami DP, jeigu teisės aktai nenumato kitaip.

XII. Gyvenvietėse, kuriose nėra numatytų urbanizuoti teritorijų (dėl jų silpno potencialo - mažo gyventojų skaičiaus, neišvystytos socialinės–inžinerinės infrastruktūros ir menkų jos sukūrimo galimybių) nerekomenduojama statyti naujų gyvenamųjų namų. Šiose gyvenvietėse rajono savivaldybė neprisiima atsakomybės užtikrinti socialinės ir inžinerinės infrastruktūros plėtros naujiems vartotojams poreikį.

XIII. Savivaldybės teritorijoje gali būti numatomi kiti socialinės, inžinerinės, susisiekimo infrastruktūros objektai, kuriantys viešam interesui naudingą socialinės, inžinerinės, susisiekimo infrastruktūros tinklą (nors jie ir nėra pažymėti brėžiniuose), įvertinus galimą poveikį gamtinės aplinkos kokybei, kraštovaizdžio struktūrai, ekologiškai pusiausvyrai, jeigu tai neprieštarauja galiojantiems teisės aktams bei pritarus savivaldybės tarybai. Tai gali būti atliekama neinicijuojant BP keitimo procedūras.

XIV. Žemės ūkio paskirties žemėje esančios žemės ūkio naudmenos ir žemė su veikiančiais melioracijos įrenginiais turi būti saugoma nuo jų ploto sumažėjimo, vadovaujantis Žemės įstatymo nuostatomis, LR Vyriausybės 2018-06-06 nutarimu Nr. 558 „Dėl konkrečių nacionaliniam saugumui užtikrinti svarbių įrenginių ir turto sąrašo patvirtinimo“, išsaugant polderius ir jų infrastruktūrą.

Ariamoji žemė, kurios dirvožemio našumas didesnis už vidutinį šalyje taip pat žemė, kurioje yra eksploatuojamos melioracijos sistemos, turi būti naudojama taip, kad nesumažėtų jų plotas, išskyrus ekologiškai nuskurdintose gamtinio karkaso teritorijose, ir nepablogėtų dirvožemio savybės. Kurios iš jų yra ekologiškai nuskurdintos, gali būti nustatyta tik pagal Aplinkos ministerijos parengtus teisės aktus, atitinkamais skaičiavimais įrodžius, jog šiose teritorijose miškų ir kitų natūralių biocenozų plotas neužtikrina vietovės ekologinio stabilumo.

XV. Reglamentų lentelėje žemės ūkio paskirties funkcinėje zonoje galimų žemės naudojimo būdų sąrašė nėra nurodytas (B) bendro naudojimo želdynų žemės naudojimo būdas, kuriame galimas kapinių įrengimas. Kapinių įrengimas žemės ūkio teritorijų funkcinėje zonoje yra galimas konkretizavus kapinių plėtrai reikalingas vietas, parengus argumentuotas teritorines galimybių studijas, jas patvirtinus savivaldybės tarybai ir jų pagrindu parengus atitinkamus dokumentus teisės aktų nustatyta tvarka. Tai gali būti atliekama neinicijuojant BP keitimo procedūras.

XVI. Gamybos, pramonės, sandėliavimo pastatų ar kompleksų sklaida (išskyrus saulės energijos elektrines) neurbanizuojamose (žemės ūkio) teritorijose BP sprendiniuose nenumatoma. Tokie objektai gali atsirasti konvertuojant arba modernizuojant esamus veikiančius arba esamus apleistus žemės ūkio pagrindinius,

pagalbinius gamybinius kompleksus arba atskirus gamybos, pramonės, sandėliavimo objektus, atlikus PAV procedūras, jeigu tai reikalinga. Specializuoti ūkiai gali steigti konvertuojant arba modernizuojant esamus veikiančius arba esamus apleistus žemės ūkio pagrindinius, pagalbinius gamybinius kompleksus arba atskirus gamybos, pramonės, sandėliavimo objektus, atlikus PAV procedūras. Specializuoti ūkiai gali steigti konvertuojant arba modernizuojant esamus veikiančius arba esamus apleistus žemės ūkio pagrindinius, pagalbinius gamybinius kompleksus arba atskirus objektus teisės aktų nustatyta tvarka.

XVII. Pramonės ir sandėliavimo, specializuotų ūkių teritorijose bet kokia planuojama ūkinė veikla privalo atitikti LR Specialiųjų žemės naudojimo sąlygų įstatymo nuostatas.

Vadovaujantis LR Specialiųjų žemės naudojimo sąlygų įstatymo nuostatomis, SAZ nurodytose teritorijose draudžiama:

1) statyti sodo namus, gyvenamosios, viešbučių, kultūros paskirties pastatus, bendrojo ugdymo, profesinių, aukštųjų mokyklų, vaikų darželių, lopšelių mokslo paskirties pastatus, skirtus švietimo reikmėms, kitus mokslo paskirties pastatus, skirtus neformaliajam švietimui poilsio, gydymo, sporto ir religinės paskirties pastatus, specialiosios paskirties pastatus, susijusius su apgyvendinimu (kareivinių pastatus, kalėjimus, pataisos darbų kolonijas, tardymo izoliatorius); į

2) rengti šios dalies 1 punkte nurodytos paskirties patalpas kitos paskirties statiniuose ir (ar) rekonstruojant arba remontuojant statinius;

3) keisti statinių ir (ar) patalpų paskirtį į šios dalies 1 punkte nurodytą paskirtį;

4) planuoti teritorijas rekreacijai ir šios dalies 1 punkte nurodytos paskirties objektų statybai, išskyrus atvejus, kai šie objektai naudojami tik ūkininko ar įmonės, vykdančios veiklą sanitarinės apsaugos zonos leistinos paskirties pastatuose (patalpose), ūkinės veiklos ir (ar) darbuotojų saugos ir sveikatos reikmėms.

Nurodyta veikla galima tik tuo atveju, jeigu yra sumažinamos SAZ ribos teisės aktų nustatyta tvarka.

XVIII. Kultūros paveldo objektų teritorijose ir jų apsaugos zonos planuojama veikla reglamentuojama kultūros paveldo specialiaisiais planais, reglamentais bei kultūros paveldo apsaugą reglamentuojančiais teisės aktais.

XIX. LR kultūros vertybių registras nuolat tikslinamas ir papildomas naujais kultūros paveldo objektais ir plane pateikti nekilnojamųjų kultūros vertybių objektai nėra baigtiniai, todėl rengiant pagal bendrojo plano nuostatas kitus teritorijų planavimo dokumentus ar schemas, būtina vadovautis naujausia LR kultūros vertybių registro informacija ir parengtais nekilnojamojo kultūros paveldo apsaugos specialiaisiais planais, reglamentais bei kitais nekilnojamojo kultūros paveldo apsaugą reglamentuojančiais teisės aktų reikalavimais.

Saugomos teritorijos tvarkomos pagal saugomų teritorijų tvarkymo planus. Saugomų teritorijų ribos, plotas, tvarkymo režimas, funkcinių zonų bei buferinės apsaugos zonų ribos tikslinami šių teritorijų specialiaisiais planais. Įstatymų numatyta tvarka gali būti steigiamos naujos saugomos teritorijos.

Tai atliekama neinicijuojant BP keitimo procedūros.

XX. Gamtinio karkaso teritorijose veiklą reglamentuoja gamtinio karkaso nuostatai. BP sprendiniuose nurodytomis gamtinio karkaso ribomis ir teisės aktų nustatytais veiklos apribojimais privaloma vadovautis rengiant miškotvarkos, žemėtvarkos projektus bei kitus TPD.

XXI. Miestuose ir miesteliuose esantys miškai gali būti paverčiami miesto želdynais: rekreacinių miškų ir ekosistemų apsaugos miškų funkcinėmis zonomis. Tai gali būti atliekama neinicijuojant BP keitimo procedūros.

XXII. Miško žemę paversti kitomis naudmenomis galima tik Miškų įstatymo nustatytais išimtiniais atvejais. Miškai turi būti tvarkomi, naudojami ir atkuriami pagal miškotvarkos projektus (Miškų įstatymas). Miškų grupės nustatomos miškotvarkos specialiaisiais planais.

XXIII. BP koregavimo sprendiniuose miškų ir miškingų teritorijų funkcinė žymima kaip brėžinio topografinis elementas pagal „LR miškų kadastro duomenys. Valstybinė miškų tarnyba 2018“. Valstybiniai miškai pažymėti atskiru žymėjimu ir BP sprendiniai jų niekaip neįtakoja. Nevalstybinių miškų ribos pagal miškotvarkos projektus kinta žymiai dažniau nei BP sprendiniai. BP sprendiniuose nurodyta miškų ir miškingų teritorijų funkcinė zona gali būti koreguojama pagal faktą, detalizuojant miškų kadastro duomenis pagal miško žemės paskirties sklypus atsižvelgiant į kontekstualią konkrečios tvarkymo zonos funkcinių zonų sandarą, vykdant LR Vyriausybės nutarimą „Dėl konkrečių nacionaliniam saugumui užtikrinti svarbių įrenginių ir turto sąrašo patvirtinimo“, išsaugant polderius ir jų infrastruktūrą. Tai atliekama neinicijuojant BP keitimo procedūros. Sklypams galės būti taikomi besiribojančios funkcinės zonos reikalavimai.

XXIV. Miškai ne miško žemėje turi būti įveisiami vadovaujantis Aplinkos ministro ir Žemės ūkio ministro parvartintomis taisyklėmis. Išduodant leidimus miško įveisimui ne miško žemėje, turi būti vadovujamasi specialiaisiais teritorijų planavimo dokumentais (miškų išdėstymo žemėtvarkos schemas, miškų tvarkymo schemas ir saugomų teritorijų planavimo dokumentai), teikiant prioritetą miškų įveisimui gamtinio karkaso teritorijose, taip pat nederlinguose ir apleistuose, nepatogiuose naudoti žemės ūkio veiklai žemės plotuose. Tai galioja ir miškų įveisimui pagal apibendrintas BP sprendinių funkcines teritorijas su miškų funkciniu prioritetu. Tai gali būti atliekama neinicijuojant BP keitimo procedūras.

XXV. Miškų įveisimas draudžiamas kai kuriuose draustiniuose bei daugelyje Natura 2000 teritorijų. Miškų įveisimo sąlygos turi atitikti Saugomų teritorijų įstatymą, apsaugos reglamentus, Specialiųjų žemės naudojimo sąlygų įstatymo reikalavimus, o Natura 2000 teritorijose – Bendrųjų buveinių nuostatus ar Paukščių apsaugai svarbių teritorijų nuostatus.

Nacionalinės saugomos teritorijos ir Natura 2000 teritorijos steigiamos, jų ribos keičiamos, tvarkymo ir naudojimo priemonės numatomos specialiuosiuose saugomų teritorijų planuose. BP sprendiniai, susiję su saugomų teritorijų naudojimu gali būti įgyvendinti tiek, kiek jie neprieštaruoja saugomų teritorijų specialiųjų planų sprendiniams.

XXVI. LR miškų valstybės kadastras bei Žemės gelmių registras nuolat tikslinami ir nėra baigtiniai (papildomas naujais objektais arba esami objektai yra išbraukiami), todėl rengiant pagal bendrojo plano nuostatus kitus teritorijų planavimo dokumentus ar schemas, būtina vadovautis naujausia LR miškų valstybės kadastro bei Žemės gelmių registro informacija. (BP grafinėje dalyje miškai/žemės gelmių išteklių telkiniai pažymėti pagal 2018-08 oficialiai gautą informaciją iš Valstybinės miškų tarnybos/Geologijos tarnybos).

Kai žemės gelmių išteklių telkiniai nenurodyti savivaldybės BP sprendiniuose, žemės gelmių naudojimo planai neurbanizuotose ir neurbanizuojamose teritorijose teisės aktų nustatyta tvarka gali būti rengiami ir jais pagrindinė žemės naudojimo paskirtis gali būti keičiama, jeigu teritorijų planavimo dokumentuose ar žemės valdos projektuose šiose teritorijose nesuplanuota inžinerinė infrastruktūra ir (ar) jos plėtra.

XXVII. Žemės gelmių išteklių telkinių eksploatavimo metu neturi pablogėti esamų kelių/privažiavimų techninė būklė, tam tikslui, prieš pradėdant eksploatuoti telkinius, būtina išspręsti susisiekimo infrastruktūros klausimus. T.y., įrengti eksploatuojamo transporto priemonių apkrovas atitinkančią kelio dangą kelio atkarpoje, suderintoje su rajono savivaldybės administracija.

XXVIII. Išžvalgytų naudingųjų iškasenų telkinių eksploatavimas miškų ūkio paskirties žemėje nenumatomas tol, kol yra eksploatuojamų naudingųjų iškasenų ne miško žemėje, esančioje rajono savivaldybės teritorijoje. Išžvalgytų naudingųjų iškasenų telkiniuose miško paskirties žemės keitimas gali būti inicijuojamas nepažeidžiant Miškų įstatymo reikalavimų bei esant Lietuvos geologijos tarnybos išvadai.

XXIX. Kelių ir geležinkelių apsaugos zonose draudžiama:

- 1) statyti pastatus, kurie nesusiję su transporto priemonių ir eismo dalyvių aptarnavimu;
- 2) įrengti išorinę reklamą;
- 3) naudoti reklamą, imituojančią kelio ženklus ir (arba) naudojančią kelio ženklų simboliką.

Kelių ir geležinkelių apsaugos zonose, Teritorijų planavimo įstatyme, Statybos įstatyme ar LR susisiekimo ministro nustatyta tvarka negavus kelio savininko pritarimo (derinimo) projektui ar numatomai veiklai, draudžiama:

- 1) statyti, rekonstruoti (jeigu rekonstravimo metu didėja statinio išorės matmenys) statinius ar įrengti įrenginius, išskyrus statinius ar įrenginius, kurių statyba ar įrengimas draudžiami pagal šio straipsnio 1 dalį, taip pat laikinus sniegą sulaikančius įrenginius rudens, žiemos ir pavasario laikotarpiais;
- 2) statyti paminklinius akcentus-simbolius;
- 3) įrengti naujus karjerus, vandens telkinius;
- 4) statinio statybos ar įrenginio įrengimo reikmėms vykdyti grunto kasimo, supylimo, tankinimo darbus (toliau – žemės darbai), sandėliuoti bet kokias medžiagas;
- 5) kelių apsaugos zonos dalyje, sutampančioje su kelio juostos dalimi – organizuoti renginius, susijusius su žmonių susibūrimu, vykdyti prekybinę veiklą ir (ar) kitus darbus, nenurodytus šios dalies 1–4 punktuose.

XXX. Magistralinio dujotiekio vietovės klasių teritorijose (po 200 m į abi puses nuo vamzdyno ašies, kuri tęsiasi išilgai vamzdyno trasos) yra taikomi užstatymo normatyvai: didžiausias leistinas žmonėms būti skirtų pastatų skaičius vietovės klasės vienetu, pastatų aukštų skaičius bei mažiausias leistinas atstumas nuo magistralinio dujotiekio vamzdyno iki viešam žmonių susibūrimui skirtų statinių ir įrenginių. Šiose teritorijose negavus

magistralinio dujotiekio savininko rašytinio pritarimo, yra draudžiama projektuoti ir statyti bet kokius naujus statinius ar įrenginius, juos rekonstruoti, projektuoti ir atlikti statinių bei įrenginių remonto arba griovimo darbus, keisti pastatų (patalpų) paskirtį, formuoti naujus nekilnojamojo turto kadastro objektus kaip atskirus nekilnojamojo turto objektus suformuojant patalpas pastate arba padalijant, atidalijant, sujungiant ar perdalijant pastatus ir (ar) patalpas, planuoti teritorijas, nustatyti ar keisti žemės sklypų pagrindinę žemės naudojimo paskirtį ir /ar būdą, formuoti naujus ar pertvarkyti esamus žemės sklypus ir pan.

Teritorijose, kuriose yra pasiekti magistralinio dujotiekio vietovės klasėje taikomi užstatymo normatyvai (informaciją teikia magistralinio dujotiekio savininkas) ir pageidaujama vykdyti veikla (veiksmai) būtų galima tik rekonstravus magistralinio dujotiekio vamzdyną į aukštesnę vietovės klasę, magistralinio dujotiekio vamzdynas gali būti rekonstruojamas suinteresuoto asmens (iniciatoriaus) prašymu, jei pagal sutartį su magistralinius dujotiekiais eksploatuojančia įmone suinteresuotas asmuo užtikrins išankstinį visų dėl magistralinio dujotiekio rekonstravimo darbų vykdymo susijusių išlaidų apmokėjimą.

XXXI. BP sprendiniuose nurodyta krašto apsaugos teritorija užtikrina galimybę vykdyti karinį rengimą pagal nustatytus standartus ir išdėstyti reikiamą karinę įrangą ir infrastruktūrą. Bet kokia plėtotina su krašto apsauga susijusi veikla neturi daryti neigiamo poveikio greta esančiai gyvenamajai aplinkai ir žmonių sveikatai.

XXXII. Nacionalinės saugomos teritorijos ir Natura 2000 teritorijos steigiamos, jų ribos keičiamos, tvarkymo ir naudojimo priemonės numatomos specialiuosiuose saugomų teritorijų planuose. Teritorijos tvarkymo zonose BP sprendiniai, susiję su saugomų teritorijų naudojimu gali būti įgyvendinti tiek, kiek jie neprieštaruoja saugomų teritorijų specialiujų planų sprendiniams.

XXXIII. Rengiant specialiuosius arba detaliuosius teritorijų planavimo dokumentus, siekiant išvengti galimo neigiamo poveikio žmonių sveikatai, aplink esamus ar planuojamus stacionarius taršos šaltinius (gamybinius ir komunalinius objektus bei kitus ūkio ir infrastruktūros (susisiekimo ir inžinerinius) objektus), vadovaujantis teisės aktų nustatyta tvarka turi būti nustatomos ar tikslinamos sanitarinės apsaugos zonos.

Visi radiotechniniai objektai esamose ir planuojamose gyvenamose teritorijose privalo atitikti Lietuvos higienos normos HN 80:2015 „Elektromagnetinis laukas gyvenamoje aplinkoje. Parametrų normuojamos vertės ir matavimo reikalavimai 10 kHz-300 GHz dažnių juostose“, patvirtintų LR sveikatos apsaugos ministro 2011-03-02 įsakymu Nr. V-199 reikalavimams.

XXXIV. Vystant teritorijas šalia kelių ir geležinkelių būtina atsižvelgti į transporto poveikį visuomenės sveikatai. Žemesnio lygmens teritorijų planavimo dokumentuose ir/ar techniniuose projektuose įvertinti keliamo triukšmo, oro taršos, vibracijos lygį. Teritorijose, kuriose viršijamos didžiausios leistinos akustinio triukšmo, oro taršos, vibracijos ribos, reglamentuojamos higienos normomis (HN 33:2011; HN 35:2007), neplanuoti užstatymo arba pagal atliktus skaičiavimus taikyti neigiamo poveikio mažinimo priemonės (akustines sienutes, želdynų juostas ir kt.).

XXXV. Reklaminiai ir informaciniai standai galimi tik intensyvaus pritaikymo technologinių inžinerinių koridorių kraštovaizdyje transporto koridorių atkarpose, kertančiose urbanistinio kraštovaizdžio kompaktinio užstatymo bei pramonės ir sandėliavimo teritorijas, išskyrus kelių ir geležinkelių apsaugos zonas. Transporto koridorių atkarpose, kertančiose gamtinio karkaso ar kitas kraštovaizdžio apsaugai bei jo estetinio potencialo išsaugojimui svarbias teritorijas, reklaminių ir informacinių stendų statyba yra neleistina.

Reklaminių stendų statyba galima A1 ir A13, 216, 141 kelių atkarpose, kertančiose kraštovaizdžio tvarkymo zonas 10 km spinduliu ties Gargždais bei Jakais, urbanizuotose ir numatomose urbanizuoti teritorijose, išskyrus kelių ir geležinkelių apsaugos zonas. Reklaminiai standai gali būti statomi netankiau kaip 1 km atstumu.

Reklaminių stendų statyba turi būti suderinta su savivaldybės administracija.

Santrumpos: TPD – teritorijų planavimo dokumentas; BP – bendrasis planas; SP – specialusis planas; DP – detalusis planas; SPAV – strateginis poveikio aplinkai vertinimas; PAV – poveikio aplinkai vertinimas.

BP korektūros sprendiniais siekiama geresnio žemės gamtinių ir ūkinių, taip pat natūralių savybių panaudojimo visais kraštovaizdžio apsaugos aspektais. Teritorijos funkcinio zonavimo pagrindas:

- įvertinti svarbiausi esamos būklės geologiniai veiksniai (gruntas, reljefas, geomorfologija, dirvožemio kokybė, paviršiniai vandens ištekliai, požeminio vandens ištekliai, naudingų iškasenų ištekliai), įvertintas racionalaus žemės naudojimas aplinkosaugos požiūriu;
- dirvožemių tipų, granuliometrinės sudėties ir melioracinės būklės analizė;

- miškotvarkos duomenų analizė;
- urbanistinės plėtros poveikio ir gyvenamosios, visuomeninės, ūkinės paskirties statinių racionalaus išdėstymo poreikis;
- gamtinio karkaso formavimo ypatumų įvertinimas.

Konkretizuojant erdvinės raidos koncepcijoje nustatytas strategines plėtros gaires, savivaldybės teritorijoje išskirtos trys makrostruktūrinės dalys - zonos. Kiekvienai iš šių zonų yra numatytos specifinės plėtros priemonės, padedančios formuoti integruotas struktūras, mažinti teritorines disproporcijas, spręsti transporto ir taršos emisijos problemas:

1. Esamos užstatytos teritorijos. Bendraja prasme – aglomeruotos teritorijos, turinčios elementarų institucinio aprūpinimo lygį ir išlaikančios stabilų ar augantį gyventojų skaičių:

- tvarkomos ir formuojamos saugant vertinguosius urbanistinės struktūros elementus, atsižvelgiant į esamą urbanizacijos poveikį aplinkai; skatinamas polifunkciškumas; siekiama aukštos architektūrinės erdvių ir užstatymo kokybės;

- modernizuojamos esamos ir konvertuojamos taršios ar funkciškai nepriimtinos teritorijos, kuriose skatinamas polifunkciškumas, socialinės infrastruktūros ir darbo vietų plėtra.

2. Naujos I ir II prioriteto plėtros teritorijos. Darniosios plėtros principais vystomos teritorijos, kurioms teikiamas plėtros prioritetas, su šių teritorijų plėtrai reikalingomis rezervuojamomis teritorijomis: komunikaciniais koridoriais gatvėms, keliams ir inžineriniams tinklams, viešosioms erdvėms.

3. Neurbanizuojamos teritorijos. Bioprodukcinio ūkio vystymo teritorijos, kuriose gali būti konkretūs apribojimai - ekologinio stabilizavimo ašys ir arealai (geoekologinės takoskyros, regioninės reikšmės migracijos koridoriai ir stabilizacijos arealai).

Konkretizuojant plėtros teritorijas kito lygmens TPD, būtina atkreipti ypatingą dėmesį ir taikyti urbanistines-architektūrinės bei techninės priemonės, kurios užtikrintų teritorijų funkcinių zonų kokybės gerinimą triukšmo ir oro taršos aspektais. Teritorijose, patenkančiose į potvynio metu užliejamas teritorijas ir neapsaugotas nuo potvynio, naujų statinių statyba draudžiama.

Konkretizuojant plėtros teritorijas kito lygmens TPD, neveikiančių kapinių teritorijoms bei saugomų kultūros paveldo objektų teritorijose esantiems sklypams ar jų dalims, kurie yra daiktinės teisės objektai, nustatyta konservacinė (saugojimo) paskirtis.

Neurbanizuojamose teritorijose prioritetas skiriamas bioprodukciniam ūkiui - žemės ūkio paskirties žemei ir miškų ūkio paskirties žemei. Kitos paskirties žemės atsiradimas neurbanizuojamose teritorijose galimas tais atvejais, kai planuojama veikla neprieštarauja BP Pagrindiniams tekstiniais reglamentams.

BP-2011 aiškinamojo rašto sprendiniuose nėra atskirai apibūdintos urbanizuotos ir urbanizuojamos teritorijos. Todėl, koreguojant BP sprendinius papildomai įtrauktas papildomas poskyris.

6.3 Urbanizuotos ir numatomos urbanizuoti teritorijos

Pagal esamos būklės analizės išvadas, koreguojant BP sprendinius, yra įvertintas tikslingas savivaldybės teritorijos vystymas ne kiekybiniu, o kokybiniu aspektu, bei siekis pakoreguoti urbanizuotų ir urbanizuojamų teritorijų vystymo poreikius, nes Teritorijų planavimo dokumentais šiuo metu yra suformuotos teritoriškai labai didelės ir realiai nepagrįstos plėtros apimtys.

Savivaldybės BP korektūros sprendiniuose nenumatyta kokia nors kardinali esamos urbanistinės struktūros transformacija. Ir toliau vystoma susiklosčiusi gyvenviečių sistema.

Bendru atveju esamus miestus, miestelius ir vystytinus kaimus sudaro esamos užstatytos teritorijos ir prioritetinės plėtros teritorijos, kurios BP brėžiniuose pažymėtos atitinkamu žymėjimu.

Esamos užstatytos teritorijos – didesnės kaip 2 ha statiniais užstatytos teritorijos, kuriose atstumas tarp pastatų ≤ 100 m.

Kompaktiškai užstatytos teritorijos - didesnės kaip 5 ha statiniais užstatytos teritorijos, kuriose atstumas tarp pastatų ≤ 100 m.

Rengiant BP korektūrą, BP sprendiniai nerekomenduoja plėsti kitų savivaldybės kaimų (statyti naujų gyvenamųjų namų) dėl jų silpno potencialo (mažo gyventojų skaičiaus, neišvystytos socialinės – inžinerinės infrastruktūros ir menkų jos sukūrimo galimybių prielaidų. Norint plėsti ar aktyvinti urbanistinių vienetų kūrimą kitose gyvenvietėse, savivaldybė neprisiima atsakomybės užtikrinti socialinės ir inžinerinės infrastruktūros plėtos naujiems vartotojams poreikį.

Urbanizuotos daugiaviečių teritorijos ir kitos užstatytos teritorijos (Esamos užstatytos teritorijos) - tai teritorijos, kuriose įvertinus poveikį aplinkai, galimas urbanizacijos kokybės palaikymas ir gerinimas (polifunkcinei veiklos koncentracijai) – gyvenviečių egzistavimo kompleksą sudarančioms įvairioms veiklos rūšims: gyvenimui, darbui, aptarnavimui, poilsiui. Užstatytose teritorijose prioritetas teikiamas jau naudojamų plotų racionaliamesniam naudojimui ir konversijai, pavyzdžiui, užstatymo sutankinimui (nepažeidžiant sveikų gyvenimo sąlygų ir ekologijos reikalavimų). Visus esamų užstatytų teritorijų optimizavimo (urbanistinės struktūros tobulinimo) klausimus reikia spręsti, rengiant kito lygmens ar rūšies TP dokumentus teisės aktų nustatyta tvarka.

BP sprendiniuose sodininkų bendrijų teritorijoms numatyta galimybė konvertuoti jas į mažo arba ekstensyvaus užstatymo teritorijas, kuriose išlieka rekreacinis žemės naudojimo būdas. Nesant poreikio gyvenamajai statybai, sodininkų bendrijų teritorijose statyba vykdoma pagal sodininkų bendrijų įstatymą.

Sodininkų bendrijų teritorijų tvarkymą bei jų vidinės urbanistinės struktūros vystymą (užstatymo pobūdį bei tankumą) reglamentuoja sodininkų bendrijų tvarkymą reglamentuojantys teisės aktai.

BP sprendiniuose naujos sodininkų bendrijų teritorijos nenumatomos.

Gyvenamoji statyba ir naujos darbo vietos turi būti plėtojami pirmiausia gyvenvietėse-centruose ir BP numatytose gyvenviečių plėtos teritorijose.

Pramonės ir sandėliavimo, specializuotų ūkių teritorijose bet kokia planuojama ūkinė veikla privalo atitikti higienos normų reikalavimus ir neturi daryti neigiamo poveikio greta esančiai ir planuojamai gyvenamajai aplinkai ir žmonių sveikatai, t.y. sanitarinės apsaugos zonos privalo sutilpti tai veiklai numatytoje teritorijoje (įmonių naudojamų sklypų ribose) – planuojama veikla galima, jeigu ūkinės veiklos tarša nesklinda į su veikla nesusijusių nekilnojamojo daiktų valdytojų sklypus (būtina vadovautis veiklos leistinumą reglamentuojančiais teisės aktais – higienos normomis, LR planuojamos ūkinės veiklos poveikio aplinkai vertinimo įstatymu, TIPK leidimų išdavimą nustatančiais teisės aktais, PVSV ataskaitomis ir pan.). Tais atvejais, kai objektams yra nustatytos SAZ, tačiau dėl veiklos pasikeitimo ar jos masto jas būtina keisti, tai gali būti atliekama neinicijuojant BP keitimo procedūras.

Įvertinant urbanistinį kontekstualumą, SAZ nurodytose teritorijose gyvenamoji statyba ir visuomeninė veikla yra galima tik tuo atveju, jeigu yra sumažinamas SAZ teisės aktų nustatyta tvarka.

Intensyviausią pramonės ar kitokio verslo plėtrą tikslingiausia numatyti didžiausią potencialą šiai veiklai turinčiuose teritoriniuose ruožuose. Vakarų-Rytų kryptyje - Klaipėdos-Kauno-Vilniaus aglomeracinėje ašyje, Šiaurės-Pietų kryptyje – Palanga-Klaipėda-Priekulė teritoriniame ruože.

Plėtos teritorijų struktūra (gyvenamųjų, socialinės, komunalinės ar techninės infrastruktūros, pramonės ar kitokio verslo, viešo naudojimo želdynų teritorijų) nustatoma kito lygmens ar rūšies teritorijų planavimo dokumentuose.

Gyvenvietėse, kuriose nenumatytos plėtos teritorijos ir plėtos teritorijų rezervas (dėl jų silpno potencialo - mažo gyventojų skaičiaus, neišvystytos socialinės–inžinerinės infrastruktūros ir menkų jos sukūrimo galimybių) nerekomenduojama statyti naujų gyvenamųjų namų. Šiose gyvenvietėse savivaldybė neprisiima atsakomybės užtikrinti socialinės ir inžinerinės infrastruktūros plėtos naujiems vartotojams poreikį.

Pagal teritorinį poreikį I prioriteto plėtos teritorijos yra numatytos 10 metų laikotarpiui.

Numatomos urbanizuoti daugiaviečių neprioritetinės teritorijos skirta vėlesniam laikotarpiui, kai bus įsisavintos prioritetinės plėtos teritorijos. Esant būtinybei, atsiradus potencialioms vystymo galimybėms, jis (ar jo dalis) gali būti įsisavinami ir anksčiau, jeigu šiame rezerve bus nuosekliai, nenutrūkstamai (su visa infrastruktūra) įsisavinamos naujos statybos teritorijos.

BP koregavimo sprendiniai parengti laikantis Pajūrio juostos žemyninės dalies tvarkymo plano, patvirtinto LR Aplinkos ministro 2011-07-28 įsakymu Nr. D1-601, nuostatų. Šis planas, yra valstybinio lygmens specialusis

teritorijų planavimo dokumentas, reglamentuojantis pajūrio juostos žemyninės dalies teritorijos vystymo, tvarkymo, naudojimo ir apsaugos kryptis, priemones ir reikalavimus, kuriuo privaloma vadovautis rengiant žemesnio lygmens teritorijų planavimo ir strateginius dokumentus.

Planuojant teritorijas ir numatant veiklas jose, būtina įvertinti vandenviečių apsaugos zonų reikalavimus, nurodytus Specialiųjų žemės naudojimo sąlygų įstatyme (atkreiptinas dėmesys į Klaipėdos miesto III vandenvietės apsaugos zonas).

6.4 Konservacinės paskirties teritorijos

1. Tai valstybės saugomi žemės plotai, kuriuose draudžiama bet kokia ūkinė veikla, nesusijusi su šių saugomų teritorijų specialia priežiūra, tvarkymu ir apsauga. Konservacinei paskirčiai priskiriamos taip pat neveikiančios senosios kapinės, kurių apsauga užtikrinama pagal Nekilnojamųjų kultūros vertybių apsaugos teisės aktų reikalavimus.
2. Konservacinės paskirties žemei Klaipėdos rajono savivaldybėje priskiriamas Pajūrio regioninio parko Plazės gamtinis rezervatas, kuris saugo šiam kraštui būdingų rūšių augalus ir gyvūnus, savitą žemyninio pajūrio ruožo gamtinį kraštovaizdį, liekaninės kilmės Plazės ežeras su apyežeriu ir Mažasis klifas (pajūrio skardis).
3. Pajūrio regioninio parko gamtiniame rezervate yra griežčiausias apsaugos režimas. Jame nevykdoma jokia ūkinė veikla. Regioninio parko teritorija tvarkoma pagal Pajūrio regioninio parko planavimo schemą.
4. Išskirti šie konservacinės paskirties žemės apsaugos reglamentai:

Gamtinių rezervatų ir gamtos paveldo objektų sklypai:

- a) **griežtos apsaugos**, kurių Teritorijos naudojimo ir apsaugos reglamentai yra sekantys: Rezervatiniai miškai, pievos, pelkės, smėlynai – tai ypatingos vertės natūralūs gamtiniai kompleksai, reprezentuojantys svarbiausius šalies biocenozų tipus.
Griežtos apsaugos kraštovaizdžio tvarkymo zonoje draudžiama ūkinė veikla (išskyrus gaisrų gesinimą, biologines ir profilaktines miškų sanitarinės apsaugos (išskyrus sanitarinius kirtimus, kurie draudžiami) priemonės epizootijų ir masinio kenkėjų plitimo atvejais, kvartalinių linijų ir esamų kelių priežiūrą). **Leidžiama** atlikti mokslinius tyrimus ir stebėjimus, vykdyti monitoringą; leidžiama įrengti mokomuosius takus, lankytis mokomaisiais tikslais; vietiniams gyventojams gali būti leidžiama uogauti ir grybauti rezervatų nuostatuose nustatyta tvarka.
 - b) reguliuojamos apsaugos kraštovaizdžio tvarkymo zona, kurioje draudžiama naudoti gamtos išteklius ir vykdyti kitą ūkinę veiklą, išskyrus atvejus kuriais siekiama išsaugoti retas augalų, grybų ir gyvūnų rūšis ir bendrijas; leidžiama gesinti gaisrus ir įgyvendinti biologines ir profilaktines miškų sanitarinės apsaugos priemonės epizootijų ir masinio kenkėjų plitimo atvejais, taip pat vykdyti kvartalinių linijų ir esamų kelių priežiūrą; leidžiama vykdyti rezervatų planavimo dokumentuose numatytus ugdomuosius kirtimus ir būtinus miškų priešgaisrinės apsaugos profilaktikos darbus – įrengti ir mineralizuoti priešgaisrines juostas, vykdyti sanitarinius kirtimus.
Leidžiama vykdyti rezervatų planavimo dokumentuose numatytas gamtinių ekosistemų atkūrimo ir formavimo priemones, kirsti krūmus, šienauti ir ganyti pievose arba pelkėse, siekiant išsaugoti retas augalų, grybų ir gyvūnų rūšis ir bendrijas; leidžiama atlikti mokslinius tyrimus ir stebėjimus, vykdyti monitoringą, inventorizuoti saugomus kompleksus, objektus ir miškus; leidžiama įrengti mokomuosius takus, lankytis mokomaisiais ir pažintiniais tikslais; vietiniams gyventojams gali būti leidžiama uogauti ir grybauti rezervatų nuostatuose nustatyta tvarka.
5. Kultūros paveldo objektuose, teritorijose ir apsaugos zonose, planavimo, statybos ir kiti ūkinės veiklos darbai atliekami pagal NKVAĮ ir jo poįstatyminių aktų reikalavimus.

6.5 Žemės ūkio paskirties teritorijos

6.5.1 Žemės ūkio paskirties teritorijų naudojimas

1. Žemės ūkio paskirties teritorijų raidos kryptis ir intensyvumas priklauso nuo gamtinių, socialinių ir ekonominių sąlygų. Priklausomai nuo gamtinių sąlygų (teritorijos ekologiniai ypatumai, jų vertingumas ir apsauga) teritorijos panaudojimas žemės ūkiui gali būti ribojamas arba didinamas. Socialinės sąlygos (gyvenamųjų

vietovių išsidėstymas, demografinės tendencijos, kaimo gyventojų veiklos pobūdis) turi įtakos žemės ūkio veiklos subjektų (ūkių tipams ir ūkininkavimo būdai). Ekonominės sąlygos (žemės našumas, turimų statinių, technikos, melioracijos įrenginių infrastruktūros objektų kiekis, investicijų apimtys) apsprendžia žemės ūkio veiklos subjektų plėtros galimybes.

2. Pagal fizinį geografinį rajonavimą Klaipėdos rajonas užima dalį Baltijos duburio srities Baltijos pakrantės ir Nemuno deltos lygumos rajonų, dalį Žemaičių-Kuršo srities Vakarų Žemaičių lygumos ir Vakarų Žemaičių plynaukštės rajonų. Vakariniėje rajono dalyje vyrauja žemuminių lygumų vietovaizdžiai, rytinėje – plynaukščių, kur vietovaizdis labiau kalvotas. Šiaurinėje, pietrytinėje ir rytinėje rajono dalyje vyrauja moreniniai lengvi ir vidutiniai priemoliai, pietvakarinėje – aliuviniai - fluvioglacialiniai smėliai bei priemoliai. Antropogeninės apkrovos jautrumo požiūriu beveik visa rajono teritorija jautri vėjo erozijai, čia reikalinga apsauga nuo deflacijos. Vėjui jautrios teritorijos yra atsparios vandens ir mechaniniam poveikiui, Vakariniuose rajono savivaldybės vietovėse daugiau dominuoja labai jautrios geosistemos. Šioje zonoje būtina mažinti žemėnaudos intensyvumą. Gelmių apsaugotumas ypač jautrus Klaipėdos vandenvietėse ir jos apsaugos zonose. Beveik visoje Klaipėdos rajono savivaldybėje, išskyrus šiaurinę dalį, vyrauja blogai izoliuotos gėmės.
3. Prioritetine žemės naudotojų veikla savivaldybės teritorijoje išlieka miškų ir žemės ūkis. Žemės ūkio paskirties žemėje žemės plotus numatoma panaudoti esant poreikiui plėsti užstatymui reikalingus plotus, eksploatuoti naudingąsias iškasenas, saugoti gamtos ir kultūros paveldo kompleksus bei objektus, numatytas ir nenašių žemių apželdinimas mišku.
4. BP sprendiniuose, planuojant detalesnę teritorijos tvarkymą, siekiama geresnio žemės gamtinių ir ūkinių, taip pat natūralių, savybių panaudojimo kraštovaizdžio apsaugos pagrindais:
 - 4.1 esamos būklės įvertinimas racionalaus žemės naudojimo ir aplinkosaugos požiūriu;
 - 4.2 dirvožemių tipų, granulimetrinės sudėties ir melioracinės būklės analizė;
 - 4.3 miškotvarkos duomenų analizė;
 - 4.4 urbanistinės plėtros poveikio ir gyvenamosios, visuomeninės, ūkinės paskirties statinių racionalaus išdėstymo poreikis;
 - 4.5 gamtinio karkaso formavimo ypatumų įvertinimas.
5. Visoje savivaldybės teritorijoje galimi skirtingų tipų ūkių deriniai: šeimos ūkiai; specializuoti netradicinei žemės ūkio veiklai, sodininkystės, daržininkystės ar kitos veiklos ūkiai; gyvulininkystės ir gyvulininkystės bei augalininkystės prekinę produkciją auginantys ūkiai, prekinės augalininkystės produkcijos auginimui specializuoti ūkiai. Priklausomai nuo vietovės ekologinių sąlygų, gali būti diegiamos skirtingos ūkininkavimo sistemos: intensyvaus ūkininkavimo; ekologinio ūkininkavimo ir tausojamojo ūkininkavimo.
6. Pagal mažiau palankių ūkininkauti vietovių atrankos sąrašą, patvirtintą teisės aktų nustatyta tvarka, mažiau palankios ūkininkauti vietovės, tame tarpe ir potvynių užliejamos teritorijos, savo gamtine specifika yra svarbios kraštovaizdžio, bioįvairovės, gyvūnijos apsaugos požiūriu. Šiose teritorijose numatomas tausojantis ūkininkavimas.
7. Žemės ūkio paskirties žemės išsaugojimas aktualesnis seniūnijose, kuriose yra našesnės žemės ir intensyvesnė žemės ūkio gamyba.
8. Žemės ūkio paskirties žemės mažėjimas ir miškų ūkio paskirties žemės didėjimas planuojamas daugiausia dėl miško įveisimo žemės ūkio naudmenose, gavus leidimą, taip pat dėl apleistų žemės ūkio naudmenų ir kitų naudmenų savaiminio apaugimo mišku. Kitos paskirties žemės plotų didėjimas numatytas dėl miestų ir gyvenviečių plėtros.
9. Įvardinti rekomenduojami žemės ūkio paskirties žemės naudojimo būdai, atsižvelgiant į geriausių dirvožemių savybių panaudojimą, žemės ūkio gamybos efektyvumą ir gamtos išteklių apsaugą. Rekomenduojama intensyvios žemės ūkio veiklos zonose plėtoti prekinę žemės ūkio gamybą.
10. Visose ekologiškai jautriose teritorijose teikti prioritetą tausojamajam ir ekologiniam ūkininkavimui.
11. Sudaryti galimybę išskirti arealus miško įveisimui ne miško žemėje (pirmiausia – gamtinio karkaso teritorijose, po to – nenusausintose apleistose ir dirvonuojančiose žemėse su mažos ūkinės vertės dirvožemiais).
12. Rekreacinių vietovių zonų planavimas ir tvarkymas turi būti vykdomas vadovaujantis galiojančiais teisės aktais. Rekreacinė infrastruktūra ir poilsio objektai turi būti planuojami jau pradėtoje urbanizuoti teritorijose arba

formuojant teritoriškai atskiras rekreacines sistemas, siekiant, kad poilsiautojų ir turistų nakvynės vietų susitelkimas atitiktų kraštovaizdžio sukultūrinimo ir užstatymo laipsnį. Savivaldybės lėšomis inžinerinė infrastruktūra įrengiama tik visuomeninės paskirties statinių aptarnavimui.

13. Rengiant detaliuosius planus gamtinio karkaso teritorijose teisės aktų nustatytais atvejais privalo būti atliktas sprendinių pasekmių poveikio aplinkai ir kraštovaizdžiui vertinimas.
14. BP sprendiniai dėl žemės tikslingiausio panaudojimo turi būti įrašomi išduodant planavimo sąlygas šių teritorijų specialiųjų ir detaliųjų planų rengimui. Planuojant teritorijas ir numatant veiklas jose, būtina įvertinti vandenviečių apsaugos zonų reikalavimus, nurodytus Specialiųjų žemės naudojimo sąlygų įstatyme (atkreiptinas dėmesys į Klaipėdos miesto III vandenvietės apsaugos zonas).

6.5.2 Žemės ūkio teritorijų naudojimo reguliavimas

15. Žmogaus ūkinės ir kitos veiklos, susijusios su žemės (teritorijos) naudojimu reglamentavimas pagal BP pasireiškia privalomų sąlygų nustatymu TPD rengti. Išduodamas planavimo sąlygas, BP organizatorius (savivaldybės administracijos direktorius) gali nustatyti sąlygas derinti teritorijų planavimo dokumentą su BP sprendiniais, užfiksuotais savivaldybės tarybos nutarime dėl BP patvirtinimo. Be to, turi būti vadovaujama įstatymų ir Vyriausybės nutarimų nuostatomis.
16. BP sprendinių įgyvendinimui žemės ūkio paskirties žemėje reikalinga rengti kaimo plėtros žemėtvarkos projektus (jų atmainą – atskirų seniūnijų kompleksinius žemės ūkio ir kaimo plėtros projektus) ir žemės konsolidacijos projektus. Pagrindiniai šių žemėtvarkos teritorijų planavimo dokumentų sprendiniai, turintys ilgalaikės pasekmės ir būtini spręsti įvertinant svarbiausius žemės ūkio gamybos plėtrą bei kaimo kraštovaizdžio formavimą įtakojančius veiksnius:
 - vietinės reikšmės kelių tinklo išdėstymas;
 - stambiųjų ūkių centrų išdėstymas bei gamybos apimčių juose nustatymas;
 - sausinimo sistemų remonto ar rekonstrukcijos poreikio nustatymas;
 - miško želdinių detalesnio išdėstymo ir jų funkcijų nustatymas;
 - žemės ūkio naudmenų laukų masyvų, tinkamų naudoti tam tikroms augalų grupėms, formavimas;
 - žemės gerinimo priemonių suplanavimas;
 - natūralių kraštovaizdžių, dirvožemio ir vandens apsaugos priemonių suplanavimas.
17. Rengiant specialiuosius planus kaimo vietovėje, privaloma laikytis galiojančių specialiųjų žemės naudojimo sąlygų reikalavimų bei LR Specialiųjų žemės naudojimo sąlygų įstatymo nuostatų.
18. Reglamentų lentelėje žemės ūkio paskirties funkcinėje zonoje galimų žemės naudojimo būdų sąrašė nėra nurodytas (B) bendro naudojimo želdynų žemės naudojimo būdas, kuriame galimas kapinių įrengimas. Kapinių įrengimas žemės ūkio teritorijų funkcinėje zonoje yra galimas konkretizavus kapinių plėtrai reikalingas vietas, parengus argumentuotas teritorines galimybių studijas, kurias tvirtina rajono savivaldybės taryba ir jų pagrindu parengus atitinkamus dokumentus teisės aktų nustatyta tvarka, nekeičiant ir nekoreguojant Bendrojo plano.
19. Teritorijose, priskiriamose gamtiniam karkasui, prioritetas teikiamas želdynų formavimui, tame tarpe atskirųjų želdynų – kapinių. Leidžiamas ribotas užstatymo tankio ir užstatymo aukščio didinimas, susiklosčiusios planinės struktūros transformavimas.
Formuojant miestų ir miestelių želdynų ir viešųjų erdvių sistemą, kapinės gali būti numatomos bendro naudojimo teritorijose, nekeičiant ir nekoreguojant Bendrojo plano.
20. Reglamentų lentelėje žemės ūkio paskirties funkcinėje zonoje galimų žemės naudojimo būdų sąrašė yra nurodytas G1 naudojimo būdas, nes šioje prioritentinėje funkcinėje zonoje faktiškai egzistuoja esamos sodybos ar jų grupės, kurios (mažesnės teritorijos kaip 5 ha) nėra parodytos brėžinyje.
21. Kiti žemės ūkio paskirties žemės sklypai (Z4) - Kiti žemės sklypai, kuriuose galima žemės ūkio veikla: žemės ūkio, maisto produktų gamyba ir apdorojimas, savo pagamintų ir apdorotų žemės ūkio, maisto produktų perdirkimas ir šių produktų realizavimas, taip pat paslaugų žemės ūkiui teikimas ir geros agrarinės bei aplinkosauginės žemės būklės išlaikymas. Šiuose sklypuose galima tik ūkininkų sodybų bei žemės ūkio veiklai reikalingų ūkių pastatų statyba ar rekonstrukcija.

6.6 Miškų ūkio paskirties teritorijos

Klaipėdos rajono bendrojo plano koregavimo sprendiniuose nurodyti oficialiai LR miškų valstybės kadastrė 2018 fiksuoti miškų ir valstybinių miškų plotai. Bendrojo plano sprendiniuose naujų miškų veisimas nepavaizduotas, nes tekstiniuose reglamentuose yra nurodyta, kad: „XXIV. Miškai ne miško žemėje turi būti įveisiami vadovaujantis Aplinkos ministro ir Žemės ūkio ministro parvirtintomis taisyklėmis. Išduodant leidimus miško įveisimui ne miško žemėje, turi būti vadovujamasi specialiaisiais teritorijų planavimo dokumentais (miškų išdėstymo žemėtvarkos schemas, miškų tvarkymo schemas ir saugomų teritorijų planavimo dokumentai), teikiant prioritetą miškų įveisimui gamtinio karkaso teritorijose, taip pat nederlinguose ir apleistuose, nepatogiuose naudoti žemės ūkio veiklai žemės plotuose. Tai galioja ir miškų įveisimui pagal apibendrintas BP sprendinių funkcines teritorijas su miškų funkciniu prioritetu. Tai gali būti atliekama neinicijuojant BP keitimo procedūras“.

Miestuose ir miesteliuose esantys miškai gali būti paverčiami miesto želdynais: rekreacinių miškų ir ekosistemų apsaugos miškų funkcinėmis zonomis.

BP koregavimo sprendiniuose miškų ir miškingų teritorijų funkcinė zona žymima pagal „LR miškų kadastro duomenys. Valstybinė miškų tarnyba 2018“. Valstybiniai miškai pažymėti atskiru žymėjimu ir BP sprendiniai jų niekaip neįtakoja. Nevalstybinių miškų ribos pagal miškotvarkos projektus kinta žymiai dažniau nei BP sprendiniai. BP sprendiniuose nurodyta miškų ir miškingų teritorijų funkcinė zona gali būti koreguojama pagal faktą, detalizuojant miškų kadastro duomenis pagal miško žemės paskirties sklypus atsižvelgiant į kontekstualią konkrečios tvarkymo zonos funkcinių zonų sandarą, neinicijuojant BP keitimo procedūras.

6.6.1 Rajono savivaldybės miškų potencialo teritoriniai ypatumai

1. Klaipėdos rajono savivaldybės teritorija, pagal numatytas LR BP strategines miškininkystės plėtros zonas patenka į Vakarų Žemaitijos mišrių miškų zoną. Kuri išskirta vidutinio ir žemesnio už vidutinį našumą miško augimvietėse. Tai vienas svarbiausių Klaipėdos rajono gamtinio kraštovaizdžio komponentų.
2. Lietuvos miškingumo didinimo programoje numatyta pirmiausia želdytini plotai, kuriuose miško želdiniai atliktų priešerozines ar defliacines funkcijas, toliau – biologinės įvairovės išsaugojimo, gamtinio karkaso kompensacijos ir laukų apsaugos (geoekologines) funkcijas atliekantys plotai, taip pat plotai, esantys ūkinės veiklos poveikiams jautriose zonose. Klaipėdos rajono sav. ne miško žemėje miško įveisiamas numatomas pirmiausia – gamtinio karkaso teritorijose ir rekreacinėse teritorijose, po to – nusaustose apleistose ir dirvonuojančiose žemėse su mažos ūkinės vertės dirvožemiais. Regiono bendrąją erdvinę koncepciją formuojančioms svarbiausiomis tokioms ekologinio stabilizavimo teritorijoms, turinčioms kompensuoti urbanistinio - ūkinio vystymo poveikį, paprastai priskiriamos geoekologinės takoskyros bei labiausiai išreikšti migraciniai koridoriai.
3. Klaipėdos rajono savivaldybės teritorijoje miškų plotai gali būti padidinti geoekologinėse takoskyrose ir naujai projektuojamose rekreacinio prioriteto teritorijose tai yra:
 - europinę svarbą turinčios Baltijos pajūrio geoekologinės takoskyros ruožo fragmentas pačioje šiaurvakarinėje savivaldybės dalyje Karklės apylinkėse;
 - nacionalinės svarbos pamarios geoekologinės takoskyros ruožo fragmentas Drevernos-Klaipėdos atkarpoje;
 - nacionalinės svarbos Vakarų Lietuvos geoekologinės takoskyros ruožo fragmentas Girininkų-Raukų-Ablingos atkarpoje;
 - regioninės svarbos Minijos-Dangės (Akmenos) geoekologinės takoskyros ruožo fragmentas Lingių-Lėbartų-Šakinių-Vaitelių atkarpoje;
 - naujai projektuojamose rekreacinio naudojimo teritorijose.
4. Numatomi naujai įveisti miškai pagal savo funkcijas priskirtini tai zonai ar miškų grupei, kuriai priskirti greta esantys miškai.
5. Miškai ne miško žemėje turi būti įveisiami vadovaujantis teisės aktais.
6. Naujai įveisiamų miškų sklypai daugeliu atvejų išsidėsto mažo našumo iki 32 balų ir iki 39 balų žemėse. Nauji miško sklypai suprojektuoti minimaliai atsižvelgiant į nusaustą plotą, todėl prieš išduodant leidimą savivaldybės skyriaus melioracijos specialistai turėtų nurodyti, kokius pagrindinius rinktuvus privalo išsaugoti žemės savininkas ir nesodinti miško. Taip pat miškai projektuojami našesniuose dirvožemiuose atsižvelgiant į gamtinio karkaso reikalavimus, rekreacinius poreikius ir kraštovaizdžio ekologinio stabilumo užtikrinimą.

7. Siekiama įgyvendinti Lietuvos miškų ūkio politikos įgyvendinimo strategiją, miškų įveisimas žemės ūkio paskirties žemėje leistų padidinti ekosistemų apsaugos (draustinių, priešerozinių) tiek apsauginių miškų (draustinių, valstybinių parkų apsaugos zonų, laukų apsauginių, vandens telkinių apsaugos zonų) miškų plotus.

6.6.2 Miškų teritorijų naudojimas

8. Miškų išsaugojimas, naujų tvarių miškų veisimas ir subalansuotas, tausojantis jų naudojimas yra tarptautiniu mastu pripažinta prioritetinė miško ūkio plėtros strateginė nuostata.
9. Miškas yra vienas iš svarbiausių kraštovaizdžio komponentų, lemiančių biologinės įvairovės, tvarių ekosistemų, kraštovaizdžio formavimą ir išsaugojimą. Miškai su itin laidžiais vandeniu dirvožemiais, taupiu drėgmės naudojimu garantuoja stabilią gruntinių ir požeminių vandenų mitybą, išsaugo šių vandenų gerą kokybę, reguliuoja upių nuotėkį ir oro sudėtį.
10. Miško konservacinės, apsauginės, rekreacinės ir įvairios socialinės - kultūrinės funkcijos pastaruoju metu dažniausiai vertinamos labiau nei iš jo gaunama mediena. Tačiau ir medienos poreikiai nuolat didėja.
11. Klaipėdos raj. sav. teritorijoje miškų teritorijų naudojimo būdai numatomi atsižvelgiant į:
 - gamtinį žemių bei miškų našumą;
 - esamą miškingumą ir jo didinimo potencialą;
 - miškų apsauginę ir rekreacinę svarbą kraštovaizdžio formavimui;
 - miškotvarkos duomenų analizę.
12. Vyraujantys miškų teritorijų žemės naudojimo būdai, naudojimo ir apsaugos reglamentai Klaipėdos rajono savivaldybės teritorijoje yra pateikti ir 6.4 lentelėje.
13. Suprojektuotas tausojantis ir daugiatakslis miško naudojimas užtikrina teigiamą miškų plotų didėjimo pakilimą, miško ekosistemų stabilumą, esamą gamtinių ir kultūrinių vertybių išsaugojimą, biologinės įvairovės palaikymą, ekonominių klausimų sprendimą.
14. Saugomų teritorijų miškuose ūkininkavimo reglamentavimas vykdomas atsižvelgiant į Saugomų teritorijų įstatymą.
15. Miškai tvarkomi, naudojami ir atkuriami pagal miškotvarkos projektus. Savivaldybių teritorijų apželdinimas mišku vykdomas pagal parengtas VĮ Valstybinio žemėtvarkos instituto savivaldybių miškų išdėstymo žemėtvarkos schemas. Vyks ir savaiminis žemės ūkio ir kitų teritorijų apaugimas mišku.
16. Visų nuosavybės formų miškai turi būti tvarkomi pagal vienodus tvaraus ir subalansuoto miškų ūkio principus, užtikrinant racionalų miškų išteklių naudojimą.
17. BP sprendinių, įgyvendinančių miškų ūkio paskirties žemės ir miškų tvarkymą, planuojantys dokumentai yra miškų išdėstymo schemas ir vidinės miškotvarkos projektai. Jų rengimas, tikslinimas ir įgyvendinimas numatomas teisės aktų nustatyta tvarka.
18. Numatytos miško žemės naudojimo perspektyvos atitinka miškotvarkos planavimo dokumentuose iškeltus uždavinius: miškų plotų padidinimas, daugiatakslio miškų naudojimo skatinimas, miškų stabilumo išsaugojimas, miško funkcijų, saugant vandenį ir dirvožemį, užtikrinimas, iškirstų miškų atkūrimas, miškų rūšinės įvairovės išlaikymas.
19. Saugomų teritorijų miškuose ūkininkavimo reglamentavimas vykdomas atsižvelgiant į Saugomų teritorijų įstatymą, esamus saugomų teritorijų nuostatus, funkcinį zonavimą, apribojimus numatytus atitinkamuose ūkinės veiklos reglamentavimo dokumentuose.
20. Pajūrio regioninio parko teritorijoje miškų ūkio paskirties žemė tvarkoma pagal Pajūrio regioninio parko tvarkymo planą.
21. Miško žemę paversti kitomis naudmenomis galima tik Miškų įstatymo nustatytais išimtiniais atvejais. Miškai turi būti tvarkomi, naudojami ir atkuriami pagal miškotvarkos projektus (Miškų įstatymas). Miškų grupės nustatomos miškotvarkos specialiaisiais planais.

Visi rajono sav. teritorijos miškai tvarkomi, naudojami ir atkuriami pagal miškotvarkos projektus.

6.7 Vandens ūkio paskirties teritorijos

1. Vertingiausi ekologiniu, rekreaciniu, gamtosauginiu ir kitais aspektais paviršinio vandens telkiniai yra įtraukti į valstybinės reikšmės vidaus vandens telkinių sąrašą.
2. Vandens ūkio paskirties žemėje išskirti 3 naudojimo būdai (rekreaciniai, ekosistemas saugantys ir bendro naudojimo vandens telkiniai).
3. Siekiant reglamentuoti ežerų ir kitų vandens telkinių naudojimą, jų naudojimo būdas turi būti nustatytas teisės aktų nustatyta tvarka.
4. Vandens telkinių, esančių valstybiniuose parkuose ir draustiniuose, naudojimas galimas laikantis šių saugomų teritorijų nuostatų bei jų dokumentuose nustatytų reglamentų.
5. Paviršinių vandens telkinių apsaugos zonos ir juostos tvarkomos vadovaujantis Specialiuoju žemės naudojimo sąlygų įstatymu.
6. Kuršių marių kranto apsaugos juosta sudaro iki 150 m pločio Kuršių nerijos bei kontinento sausumos teritorija ir prie jų esanti iki 150 m pločio marių akvatorija (vadovaujantis Jūros krantų aplinkos apsaugos ir naudojimo nuostatų 2.1. punktu).
Pagal Jūros krantų aplinkos apsaugos ir naudojimo nuostatų 5 p. (Kranto apsaugos zonos ribos bei jos apsaugos ir naudojimo režimas nustatomas Klaipėdos, Palangos ir Neringos miestų bendruosiuose planuose bei jų teritorijų detaliuosiuose planuose, taip pat valstybinių parkų planavimo schemose) Kuršių marių kranto apsaugos juosta nekoreguojama ir yra pažymėta grafinėje dalyje.

Klaipėdos rajono savivaldybės BP koregavimo sprendiniai parengti M 1:50000. Tam, kad tiksliai ir racionaliai nustatyti Kuršių marių kranto apsaugos juostos naudojimo, apsaugos ir tvarkymo priemonės, nustatyta tvarka turi būti parengtas atskiras teritorijų planavimo dokumentas.

7. Kaip ir visoje Lietuvoje, Klaipėdos raj. teritorijoje vis didesnis dėmesys bus skiriamas mėgėjiškos žvejybos organizavimui ir plėtrai. Ši veiklos forma bus derinama su žemės ūkio ir kita veikla, ypač su kaimo turizmu. Valstybės institucijų uždaviniai žuvininkystės sektoriaus plėtrai apima šias priemones:
 - žvejybos reglamentavimas valstybiniuose ir privačiuose vandens telkiniuose;
 - žuvų išteklių atkūrimas. Upes ir kitus žuvininkystei galimus naudoti vandens telkinius reikalinga praturtinti vertingomis, patraukliomis žuvų rūšimis;
 - gerinti žuvų migracijos kelius ir žuvų neršto apsaugos sąlygas;
 - gerinti žuvų išteklių kontrolę ir apsaugą.

6.8 Kitos paskirties teritorijos

BP-2011 sprendiniuose buvo sureglamentuotos kitos paskirties žemės naudojimo teritorijos pagal naudojimo būdus kraštovaizdžio tvarkymo zonose.

Koreguojant BP-2011 sprendinius ir vadovaujantis Kompleksinių teritorijų planavimo dokumentų taisyklių, patvirtintų LR aplinkos ministro 2017-01-02 įsakymu Nr. D1-8 nuostatoms, funkcinėms zonoms reglamentavimo reikalavimai nesikeičia.

Kitos paskirties žemės naudojimo ir apsaugos bendrosios nuostatos.

- a) Specializuotų rekreacinių teritorijų sklypai. Rekreacinės paskirties žemės kraštovaizdžio tvarkymo zonų teritorijose tvarkymą lemia numatytų rekreacinių funkcijų poreikis. Rekreacinių teritorijų apsaugos ir tvarkymo darbai vykdomi pagal SP ir DP, išskyrus naujų statinių statybą kaimo turizmo paslaugoms teikti, esamų individualių gyvenamųjų pastatų ir sodybų rekonstravimą ir pritaikymą kaimo turizmo poreikiams pagal teisės aktų nustatyta tvarka parengtus ir patvirtintus projektus. Turi būti užtikrinamas šių teritorijų prieinamumas lankytojams, poilsiautojų saugumas, reikiamos poilsavimo sąlygos, negalima bloginti fizinių rekreacinių kraštovaizdžio savybių, naikinti jo estetinio potencialo, statyti su rekreacija nesusijusių pastatų ir įrenginių. Išskiriamos šios kraštovaizdžio tvarkymo zonos:

- **subnatūralios (neurbanizuojamos) rekreacinės aplinkos** kraštovaizdžio tvarkymo zonoje draudžiama statyti poilsio pastatus. Leidžiama įrengti poilsia vietas, sustojimo aikšteles ir maudykles. Leidžiama formuoti tik minimalią rekreacinę infrastruktūrą, išsaugant gamtinę aplinką, natūralų kraštovaizdį. Draudžiama žaloti ir naikinti rekreacinę įrangą, trukdyti ilsėtis.
 - **urbanizuojamos rekreacinės aplinkos kraštovaizdžio** tvarkymo zona. Joje statomi stovyklaviečių, kempingų, turizmo centrų, poilsio namų ar kitokių stacionarių rekreacinių statinių kompleksai; kuriama intensyviai lankyti pritaikyta aplinka, rekreacinė inžinerinė infrastruktūra; rekreaciniais interesais gali būti keičiamas gamtinės aplinkos pobūdis.
- b) Kultūros paveldo požiūriu vertingų gyvenamųjų vietovių ar jų dalių sklypai. Išsaugančios apsaugos. Priskiriamas Karklės etnokultūrinis draustinis. Jame saugoma kaimo gatvių planinė struktūra, sodybų erdvinio planavimo principai, susiformavusi žemėnaudos struktūra, išlaikoma tradicinė apgyvendinimo struktūra ir bendrasis kaimo sodybų vaizdas. Teritorijoje galima reguliuojama rekreacinė veikla. Atnaujinančios apsaugos. Priskiriamas Priekulės miesto istorinis centras. Šios teritorijos tvarkymas ir apsauga vykdoma pagal saugomų teritorijų tipinius apsaugos reglamentus ir SP sprendinius. Už saugomų KP teritorijų ir jų fizinės bei vizualinės apsaugos zonų ribų gali būti statomi smulkaus ir vidutinio verslo gamybiniai, sandėliavimo ir komerciniai objektai.
- c) Rekreaciniu požiūriu vertingų gyvenamųjų vietovių ar jų dalių sklypai:
- **ekstensyvaus tvarkymo.** Priskiriami Karklės ir Kalotės kaimai. Juose išlaikomas esamas užstatymo pobūdis, tradicinė kaimiška aplinka, vykdomos priemonės (daugiausia renovacijos), padedančios gerinti poilsio sąlygas, skatinama sodybas pertvarkyti į kaimo turizmo sodybas. Saugomose teritorijose esančios gyvenamosios vietovės tvarkomos pagal saugomų teritorijų specialiuosiuose planuose nustatytus individualius reglamentus;
 - **intensyvaus pritaikymo.** Priskiriama Dreverna, Svencelė ir kitos gyvenamosios vietovės, kuriose rekreacinės aplinkos kokybės užtikrinimas yra prioritetas jų kraštovaizdžio formavimo uždavinys. Šiose teritorijose naujos statybos ir tvarkymo priemonės (daugiausia transformacijos ir renovacijos) turi iš esmės gerinti poilsio sąlygas ir aplinkos kokybę. Galima tiksliai keisti esamo užstatymo pobūdį, tvarkyti želdinius taip, kad nebūtų pažeidžiamos estetiškos kraštovaizdžio vertybės ir nebūtų daroma vizualinė įtaka artimoje aplinkoje esančioms vertybėms. Plėtojamas intensyvus rekreacinis naudojimas, sodybos pertvarkomos į vasarnamius ar į kaimo turizmo sodybas. Kompaktiškai formuojamose gyvenamosiose vietovėse leidžiama komercinių ir smulkaus bei vidutinio verslo objektų statyba.
- d) Draustinių, apsauginių juostų ir zonų gyvenamųjų vietovių ar jų dalių sklypas. Ekologinio reguliavimo. Priskiriamos gamtiniame karkase ir ekologinės apsaugos zonose esančios kompaktinės gyvenamosios vietovės, taip pat atskiros sodybos ir sodybų grupės. Šiose teritorijose vykdomos priemonės, užtikrinančios gyvenamosios aplinkos ekologinę kokybę ir jos gerinimą, bendrą aplinkos geokologinio stabilumo išsaugojimą ir palaikymą. Saugomi ir plečiami gyvenamųjų vietovių ir jų artimosios aplinkos želdiniai, gerinama pritaikant rekreacijos reikmėms jų rūšinė sudėtis. Urbanistinė plėtra šiose teritorijose reguliuojama Gamtinio karkaso nuostatais.
- e) Gyvenamųjų vietovių ar jų dalių sklypai:
- **ekstensyvaus dispersinio užstatymo** (buv. U 4.1.1). Šiai kategorijai priskiriami naujai formuojami žemės ūkio paskirties teritorijose kitos paskirties atskiri sklypai, kurie nesudaro ištisinio kompaktiško užstatymo. Atskirose sodybose ar jų grupėse žemės ūkio paskirties teritorijose reguliuojamas užstatymo tankio didinimas, prioritetas teikiamas želdynų formavimui. Skatinama gyvenamosios funkcijos konversija į rekreacinę–turistinę funkciją.
 - **intensyvaus kompaktiško užstatymo** (buv. U 4.2). Šiai kategorijai priskiriami naujai formuojami žemės ūkio paskirties teritorijose kitos paskirties atskiri sklypai, kurie sudaro ištisinį kompaktišką užstatymą. Tai didesnė kaip 5 ha užstatyta teritorija (pastatų, kiemų, aikštelių užimta žemė, kita tiesioginiam statinių eksploatavimui naudojama žemė), kurioje užstatymo tankis ne mažesnis kaip 20 procentų. Leidžiama gyvenamųjų kvartalų, smulkaus ir vidutinio verslo ir komercinių objektų statyba kompaktiškose kaimo gyvenamųjų vietovių teritorijose.

6.9 Pramonės, verslo ir kasybos pramonės teritorijos

6.9.1 Pramonės ir verslo teritorijos

Pagal rinkos poreikius, kuriuos Klaipėdos rajono vakarinėje dalyje stipriai įtakoja Klaipėdos miesto kaimynystė, eksploatuoti ir plėsti šias pramonines zonas, kurios lokalizuotos greta esamų arba planuojamų susisiekimo infrastruktūros objektų. Vystoma pramonė negali būti tarši ir neigiamai įtakoti gyvenamąją aplinką.

Klaipėdos miesto kaimynystėje turi būti sudaromos palankios teritorinės ir infrastruktūrinės sąlygos netaršiai gamybai vystyti, rezervuojant atitinkamas teritorijas ir jose išlaikant, tobulinant bei kuriant naują inžinerinę infrastruktūrą, tobulinti Klaipėdos rajone veikiančių pramonės įmonių technologinius procesus ir / ar nuotekų surinkimo bei transportavimo sistemas, siekiant sumažinti nemalonių ir kenksmingų kvapų išsiskyrimą į atmosferą.

Esamas gamybines teritorijas, kuriose šiuo metu nevykdoma gamyba, siūloma rezervuoti perspektyviniam laikotarpiui, naujai apdirbamajai pramonei, komercijai ir smulkiam bei vidutiniam verslui vystyti.

6.9.2 Kasybos pramonės teritorijos

- Sukurti racionalią, konkurencingą, aplinkosauginius reikalavimus ir rinkos poreikius atitinkančią naudingųjų iškasenų naudojimo sistemą.
- BP numato Klaipėdos rajono teritorijoje, Gargždų prognozuojamame plote išskirtų naftos telkinių eksploatavimą, bei žvalgybos darbus siekiant išskirti naujus perspektyvius plotus tose vietose, kuriose nėra žvalgybą ir gavybą draudžiančių teritorijos naudojimo apribojimų.
- Naudingųjų iškasenų karjerų ir durpynų rekultivavimas turi būti vykdomas pagal telkinio naudojimo – rekultivavimo projektą, kuris rengiamas ir derinamas nustatyta tvarka, vadovaujantis galiojančiais teisės aktais.

Naudingųjų iškasenų telkiniai grafinėje dalyje yra pažymėti atskira numeracija ir atskiru sutartiniu žymėjimu. Išekspluotavus telkinius, jų teritorijos naudojamos pagal BP sprendinius.

6.1 lentelė. Duomenys apie Klaipėdos rajono naudingųjų iškasenų telkinius ir perspektyvius plotus

Telkinio Nr. brėžinyje	Telkinio kodas	Pavadinimas	Naudingųjų iškasenų rūšis	Geologinis iširtumas	Būklė	Plotas, ha
1.	2471	Kalotė	Sapropelis	P	ne naudojamas	43,3
2.	2375	Dauparai	Durpės	Dž	naudojamas	0,89
				Pž	ne naudojamas	79,27
3.	274	Letausas (Šlepštikai)	Durpės	Dž	ne naudojamas	94,16
				Pž	ne naudojamas	32,62
4.	958	Paežeris	Durpės	Dž	ne naudojamas	16,8
				Pž	ne naudojamas	56,58
5.	957	Svencelė	Durpės	Dž	ne naudojamas	1277,51
6.	273	Toliotai (Štapioji lanka)	Durpės	Pž	ne naudojamas	14,32
7.	1652	Gintaro II plotas	Gintaras	P	ne naudojamas	114,83
8.	1653	Gintaro III plotas	Gintaras	P	ne naudojamas	161,87
9.	3608	Agluonėnai	Nafta	Dž	nėra duomenų	0,54
				P	ne naudojamas	339,57
10.	1880	Diegliai	Nafta	Dž	nėra duomenų	1,34
				Pž	ne naudojamas	890,48
11.	335	Pietų Šiūpariai	Nafta	Dž	nėra duomenų	1,35
12.	3358	Šiaurės Vėžaičiai (Antkoptis)	Nafta	Dž	nėra duomenų	0,25
13.	1926	Šiūpariai	Nafta	Dž	nėra duomenų	1,09
14.	1885	Vėžaičiai	Nafta	Dž	nėra duomenų	1,73
15.	4508	Auksoras	Nafta	Dž	nėra duomenų	0,25
16.	4494	Ližiai	Nafta	Dž	nėra duomenų	0,53
17.	1949	Genčiai	Nafta	Dž	nėra duomenų	0,87
18.	1898	Girkaliai	Nafta	Dž	nėra duomenų	0,88
19.	1763	Vilkyčiai	Nafta	Dž	nėra duomenų	1,56
20.	1883	Sakučiai	Nafta	Dž	nėra duomenų	1,11
				Pž	ne naudojamas	198,99

Telkinio Nr. brėžinyje	Telkinio kodas	Pavadinimas	Naudingųjų iškasenų rūšis	Geologinis ištirtumas	Būklė	Plotas, ha
21.	3822	Žadeikiai	Nafta	P	ne naudojamas	7,84
22.	2188	Žvaginiai	Nafta	P	ne naudojamas	567,68
23.	4664	Poškai VI	Smėlis	DŽ	ne naudojamas	15,61
24.	4301	Vanagai II	Smėlis	DŽ	ne naudojamas	4,54
25.	2261	Diegliai	Smėlis	DŽ	naudojamas	8,72
				P	ne naudojamas	7,77
26.	2259	Dvyliai	Smėlis	P	ne naudojamas	61,65
27.	2260	Aisė	Smėlis	P	ne naudojamas	17,59
28.	2266	Juodikiai II	Smėlis	P	ne naudojamas	9,47
29.	2267	Rokai II	Smėlis	P	ne naudojamas	12,99
30.	2269	Rokupis	Smėlis	P	ne naudojamas	207,32
31.	1615	Dovilai II	Smėlis	DŽ	ne naudojamas	46,48
32.	1609	Margiai	Smėlis	DŽ	naudojamas	29,46
				PŽ	ne naudojamas	2,62
33.	4535	Kojeliai II	Smėlis	DŽ	naudojamas	9,77
34.	1621	Kojeliai	Smėlis	DŽ	naudojamas	30,05
				PŽ	ne naudojamas	69,79
				P	ne naudojamas	17,49
35.	1622	Šernai	Smėlis	PŽ	ne naudojamas	61,99
36.	1623	Žydėliai	Smėlis	PŽ	ne naudojamas	11,89
37.	1624	Juodupis	Smėlis	P	ne naudojamas	15,59
38.	1613	Ruigiai	Smėlis	DŽ	naudojamas	7,23
39.	1612	Kalviai II	Smėlis	DŽ	buvęs naudojamas	1,56
40.	1619	Jurjonai	Smėlis	PŽ	ne naudojamas	21,74
41.	1608	Pakalniškiai	Smėlis	DŽ	ne naudojamas	8,04
42.	2270	Spengiai	Smėlis	DŽ	ne naudojamas	7,21
				P	ne naudojamas	19,06
43.	2271	Toleikiai II	Smėlis	P	ne naudojamas	13,36
44.	4056	Vanagai	Smėlis ir žvyras	DŽ	naudojamas	9,19
45.	2316	Birbinčiai	Smėlis ir žvyras	DŽ	naudojamas	30,18
46.	1610	Gelžiniai	Smėlis ir žvyras	DŽ	naudojamas	14,52
47.	4266	Piktožiai	Smėlis ir žvyras	DŽ	naudojamas	23,92
48.	2263	Kantvainiai	Smėlis ir žvyras	DŽ	naudojamas	121,36
				P	ne naudojamas	39,00
49.	4636	Ruigiai II	Smėlis ir žvyras	DŽ	naudojamas	3,20
50.	2265	Pozingiai II	Smėlis ir žvyras	DŽ	naudojamas	64,35
				P	ne naudojamas	43,92
51.	1599	Poškai (IV sklypas)	Smėlis ir žvyras	DŽ	naudojamas	45,03
52.	3704	Pozingiai	Smėlis ir žvyras	DŽ	naudojamas	15,99
53.	4513	Kairiai	Smėlis ir žvyras	DŽ	ne naudojamas	101,61
54.	1620	Kisiniai	Smėlis ir žvyras	DŽ	naudojamas	10,34
				PŽ	ne naudojamas	7,08
55.	4895	Kisiniai II	Smėlis ir žvyras	DŽ	ne naudojamas	11,18
56.	4710	Rimkai	Smėlis ir žvyras	DŽ	naudojamas	11,99
57.	4461	Šilininkai	Smėlis ir žvyras	DŽ	ne naudojamas	24,75
58.	1605	Šnaukštai II	Smėlis ir žvyras	DŽ	naudojamas	133,23
59.	1611	Juodikiai	Smėlis ir žvyras	DŽ	naudojamas	56,67
				PŽ	ne naudojamas	28,41
60.	1618	Gelžiniai II	Smėlis ir žvyras	DŽ	naudojamas	165,05
				PŽ	ne naudojamas	57,39
				P	ne naudojamas	24,97
61.	1617	Agluonėnai	Smėlis ir žvyras	DŽ	naudojamas	23,28
				PŽ	ne naudojamas	15,29
62.	4262	Šnaukštai IV	Smėlis ir žvyras	DŽ	naudojamas	28,40
63.	1598	Kalviai	Smėlis ir žvyras	DŽ	naudojamas	58,12

Telkinio Nr. brėžinyje	Telkinio kodas	Pavadinimas	Naudingųjų iškasenų rūšis	Geologinis iširtumas	Būklė	Plotas, ha
64.	5073	Plikiai II	Smėlis ir žvyras	Dž	ne naudojamas	14,87
65.	4137	Gelžiniai III	Žvyras	Dž	naudojamas	4,80
66.	4088	Piktožiai	Žvyras	Dž	naudojamas	9,05
67.	2310	Eketė	Žvyras	P	ne naudojamas	66,6
68.	2256	Pozingiai I	Žvyras	P	ne naudojamas	28,64
69.	2262	Vanagų plotas	Žvyras	P	ne naudojamas	43,50
70.	2272	Klaipėdos kanalas	Žvyras	P	ne naudojamas	255,45
71.	2288	Šnaukštai III	Žvyras	Dž	naudojamas	7,61
72.	2309	Paupuliai	Žvyras	P	ne naudojamas	12,97
73.	2311	Triušeliai I	Žvyras	P	ne naudojamas	8,20
74.	2312	Triušeliai II	Žvyras	P	ne naudojamas	13,66
75.	2315	Žiobriai	Žvyras	P	ne naudojamas	33,32
76.	4536	Poškai V	Žvyras	Dž	naudojamas	5,65
77.	1607	Paskinis	Žvyras	Dž	ne naudojamas	22,12
78.	4590	Šnaukštai V	Žvyras	Dž	naudojamas	39,79
79.	1602	Poškai III	Žvyras	Pž	ne naudojamas	26,49
80.	1604	Šnaukštai	Žvyras	Dž	naudojamas	14,85
				Pž	ne naudojamas	3,11
81.	1616	Plikiai	Žvyras	Dž	naudojamas	41,18
				Pž	ne naudojamas	7,47

2018-05-01 duomenimis savivaldybės teritorijoje buvo eksploatuojama 30 naudingųjų iškasenų telkinių, iš jų tik vienas durpių, visi kiti smėlio, smėlio ir žvyro bei žvyro. Informacijos apie naftos telkinių eksploatavimą Lietuvos geologijos tarnyba nepateikė.

BP galiojimo laikotarpyje naudingųjų iškasenų telkiniams, kuriems aprobuoti išteklių ir įrašyti į Žemės gelmių registrą, eksploatavimas vykdomas pagal galiojančius teisės aktus.

Dalis naudingųjų iškasenų telkinių yra saugomų teritorijų ribose. Tokiu atveju, šioms teritorijoms galioja dar ir LR Saugomų teritorijų įstatymas. Pagal bendruosius apribojimus saugomose teritorijose jau veikiančiuose karjeruose gavyba nedraudžiama, tačiau draudžiama įrengti naujus naudingųjų iškasenų karjerus.

Baigus eksploatuoti naudingąsias iškasenas, karjerus privaloma rekultivuoti. Baigtus eksploatuoti naudingųjų iškasenų telkinių teritorijas toliau naudoti vadovautis BP sprendiniais.

6.10 Sprendinių įgyvendinimo prioritetai

6.10.1 Žemės ūkio teritorijų tvarkymo prioritetai

1. teritorijos, kurių perspektyvinis panaudojimas – ilgalaikė žemės ūkio veikla, turi būti planuojamos gerinti ir tvarkyti taip, kad jų naudojimas būtų intensyvus, užtikrinantis efektyvią gamybą;
2. į gamtinį karkasą įeinančiose ekologiškai jautriose teritorijose teikti prioritetą ir paramą ekologinio ir tausojamojo ūkininkavimo sistemas diegiantiems ūkiams;
3. sudaryti galimybę miško įveisimui ne miško žemėje, laikantis teisės aktų, leidžiančių įveisti mišką, reikalavimų ir miško įveisimo prioritetų (pirmiausia – gamtinio karkaso teritorijose, po to – nenusaustose apleistose ir dirvonuojančiose žemėse su mažos ūkinės vertės dirvožemiais);
4. prioritetiniai darbai turėtų būti atliekami vystant perspektyvias kaimo gyvenamąsias vietas, intensyviai rekreacinei veiklai skirtas teritorijas (rekreacinius arealus), taip pat žemės ūkio paskirties teritorijose su našiais dirvožemiais, kuriose rekomenduojamą specializaciją atitinkantis ūkininkavimas duos didžiausią ekonominį efektą;
5. rajono žemėtvarkos schemos parengimas.

6.10.2 Miškų ūkio teritorijų tvarkymo prioritetai

1. miškų ūkio veiklą diferencijuoti pagal numatytą miškų ūkio teritorijų naudojimo būdą užtikrinant optimalesnę miško naudojimą;

2. sudaryti sąlygas naudoti miško žemę kitiems gyventojų poreikiams tenkinti (medžioklei, turizmui, šalutiniam miško išteklių naudojimui). Skatintų efektyvų ir racionalų miško išteklių naudojimą, biologinės įvairovės miškuose išsaugojimą, rekreacinio miškų potencialo didinimą;
3. padidinti miškų plotus Europinę svarbą turinčios Baltijos pajūrio geoekologinės takoskyros ruože; nacionalinės svarbos pamarios geoekologinės takoskyros ruože; nacionalinės svarbos Vakarų Lietuvos geoekologinės takoskyros ruože; regioninės svarbos Minijos-Dangės (Akmenos) geoekologinės takoskyros ruože ir naujai projektuojamose rekreacinio naudojimo teritorijose.
4. miškų ūkio paskirties žemės plote teritorijos naudojimą ir naujų miškų sodinimą spręsti miškotvarkos projektuose. Įveisiant bei ugdant miškus, užtikrinti poreikius eksportui bei vidaus poreikius medienos ištekliams;
5. teritorijos, kurių perspektyvinis panaudojimas – miškų ūkio veiklai, turi būti planuojamos ir tvarkomos skatinant miško įveisimą bei kitas miškotvarkos priemones.

6.10.3 Vandens ūkio teritorijų tvarkymo prioritetai

1. Klaipėdos rajono savivaldybės teritorijoje didesnę dėmesį skirti mėgėjiškos žvejybos organizavimui ir plėtrai;
2. laikytis prie paviršinių vandens telkinių išskirtų apsaugos juostų ir zonų, reikalavimų.

6.10.4 Pramonės ir kasybos teritorijų tvarkymo prioritetai

1. išsaugoti esamas ir rezervuoti perspektyvines teritorijas pramonės plėtrai;
2. kooperuoti privačias investicijas pramonės teritorijų inžinerinės infrastruktūros plėtrai;
3. privalomai atlikti išekspluatuotų kasybos pramonės teritorijų rekultivavimą jas apmiškinant, apvandeninant ir kt;
4. detalai planuojant pramonės teritorijas privalomai numatyti žaliąsias zonas tarp pramonės ir gyvenamųjų teritorijų;
5. pramonės ir komunalinės įmonės turi parengti ir įteisinti jų sanitarinės apsaugos zonas.

7 TERITORIJŲ REZERVAVIMAS VISUOMENĖS POREIKIAMS

7.1 Teritorijų rezervavimas susisiekimo sistemos plėtrai

Klaipėdos rajono savivaldybės BP korektūroje teritorijų rezervavimas suprantamas kaip galimas poreikis tolimesnėje ateityje rezervuoti teritorijas susisiekimo infrastruktūros pagerinimui. Kelių rekonstravimas tiesiogiai susijęs su didesnio pločio kelių apsaugos zonomis, naujų teritorijų poreikiu aplinkkelių tiesimui bei kelių platinimui ir yra suprantamas, kaip visų sprendinių visuma.

Numatomas susisiekimo infrastruktūros gerinimas.

Automobilių kelių rekonstrukcijai keliant krašto kelių techninius parametrus iki magistralinių kelių reikalavimų.

Numatomas teritorijų rezervavimas aplinkkelių ir naujų kelio/gatvės atkarpų tiesimui.

Apibendrintos teritorijos susisiekimo sistemos infrastruktūrai, kiek tai leidžia M 1:50000 tikslumas, yra parodytos „Inžinerinės infrastruktūros ir susisiekimo brėžinyje“.

Galimai **regionui** svarbių susisiekimo infrastruktūros plėtos teritorijų rezervavimui turi būti parengiamos galimybių studijos arba žemesnio lygmens teritorijų planavimo dokumentai. Šios teritorijos gali būti gretinamos su esamais komunikaciniais koridoriais.

7.2 Teritorijų rezervavimas inžinerinei infrastruktūrai

Klaipėdos rajono savivaldybės teritorijos BP inžinerinės infrastruktūros sprendiniams įgyvendinti numatomas teritorijų rezervavimas suprantamas, kaip kompleksinė visų sprendinių visuma.

Teritorijų rezervavimas vandentiekio infrastruktūrai:

- Esamų vandenviečių rekonstravimui (pagal poreikį);
- Naujų vandenviečių įrengimui kaimuose;
- Vandens gerinimo įrenginių statybai (pagal poreikį).

Teritorijų rezervavimas vandenvėlos infrastruktūrai:

- Esamų nuotekų valymo įrenginių rekonstravimui;
- Naujų nuotekų valymo įrenginių statybai.

Teritorijų rezervavimas atliekų tvarkymui:

- Atliekų perkrovimo aikštelių įrengimui.

Teritorijų rezervavimas elektros energijos tiekimui:

- Naujai 330 kV elektros perdavimo linijai Darbėnai–Bitėnai;
- Naujoms transformatorių pastotėms.

Galimai **regionui** svarbių inžinerinės infrastruktūros plėtos teritorijų rezervavimui turi būti parengiamos galimybių studijos ir jų pagrindu kiti žemesnio lygmens teritorijų planavimo dokumentai. Šios teritorijos gali būti gretinamos su esamais komunikaciniais koridoriais.

7.3 Teritorijų rezervavimas krašto apsaugos reikmėms

Krašto apsauga yra viena iš svarbiųjų valstybės funkcijų, todėl teritorijos, reikalingos šiai funkcijai atlikti, turi būti pažymėtos visų lygmenų planavimo dokumentuose.

BP sprendiniuose nurodyta krašto apsaugos teritorija užtikrina galimybę vykdyti karinį rengimą pagal nustatytus standartus ir išdėstyti reikiamą karinę įrangą ir infrastruktūrą. Bet kokia plėtotina su krašto apsauga susijusi veikla neturi daryti neigiamo poveikio greta esančiai gyvenamajai aplinkai ir žmonių sveikatai.

Nedidelės teritorijos, esančios miestų užstatytose teritorijose, parodomos detalesniuose miestų bendruosiuose planuose.

8 SPRENDINIŲ ĮGYVENDINIMUI RENGINI PROJEKTAI

Savivaldybės teritorijos bendrojo plano sprendinių įgyvendinimui gali būti rengiami žemesnio lygmens (miestų, miestelių) bendrieji, detalieji ir atskirų veiklos rūšių specialieji planai. Bendrojo plano galiojimo laikotarpyje siūloma rengti šiuos tikslinius teritorijų planavimo dokumentus ar galimybių studijas:

1. Parengti visų seniūnijų centrų bendruosius arba detaliuosius planus.
2. Atnaujinti vandens tiekimo ir nuotekų tvarkymo infrastruktūros plėtros specialųjį planą.
3. Parengti/atnaujinti šilumos tiekimo infrastruktūros plėtros specialiuosius planus.
4. Parengti vėjo ir saulės jėgainių išdėstymo specialųjį planą.
5. Parengti Kuršių marių juostos tikslinimo SP.

Savivaldybės teritorijos bendrojo plano sprendinių įgyvendinimui Klaipėdos rajono savivaldybės administracija savivaldybės tarybos sprendimu gali rengti ir kitus teritorijų planavimo dokumentus ar galimybių studijas.

PRIEDAI

1 priedas. Nekilnojamųjų kultūros paveldo objektų, sugrupuotų pagal sandarą, Klaipėdos rajone sąrašas

Nr.	Unikalus objekto kodas	Pavadinimas	Adresas	Statusas	Objekto reikšmingumo lygmuo	Vertybė pagal sandarą	Vertingųjų savybių pobūdis
Vietovės							
1.	33624	Priekulės miesto istorinė dalis	Klaipėdos rajono sav., Priekulės sen., Priekulės m.,	Inicijuotas skelbti Valstybės saugomu	Regioninis	Vietovė	Architektūrinis (lemiantis reikšmingumą svarbus); Istorinis (lemiantis reikšmingumą svarbus); Kraštovaizdžio; Urbanistinis (lemiantis reikšmingumą retas); Želdynų (lemiantis reikšmingumą tipiškais);
Kompleksai							
2.	10968	Lakūno Stepono Dariaus gimtinės ir memorialinio parko kompleksas <i>Kompleksą sudaro:</i>	Klaipėdos rajono sav., Judrėnų sen., Dariaus k.,	Valstybės saugomas	Nacionalinis	Kompleksas	Architektūrinis (lemiantis reikšmingumą tipiškais); Memorialinis (lemiantis reikšmingumą svarbus);
2.1.	22862	Lakūno Stepono Dariaus gimtinės ir memorialinio parko komplekso klėtis	Klaipėdos rajono sav., Judrėnų sen., Dariaus k.,	Valstybės saugomas	Nacionalinis	I kompleksą įeinantis	Architektūrinis (lemiantis reikšmingumą tipiškais); Memorialinis (lemiantis reikšmingumą svarbus);
2.2.	22863	Lakūno Stepono Dariaus gimtinės ir memorialinio parko komplekso memorialinis parkas	Klaipėdos rajono sav., Judrėnų sen., Dariaus k.,	Valstybės saugomas	Nacionalinis	I kompleksą įeinantis	Architektūrinis (lemiantis reikšmingumą tipiškais); Memorialinis (lemiantis reikšmingumą svarbus);
2.3.	22861	Lakūno Stepono Dariaus gimtinės ir memorialinio parko komplekso namas	Klaipėdos rajono sav., Judrėnų sen., Dariaus k.,	Valstybės saugomas	Nacionalinis	I kompleksą įeinantis	Memorialinis (lemiantis reikšmingumą svarbus);
3.	1417	Lankupių etnoarchitektūrinė sodyba <i>Kompleksą sudaro:</i>	Klaipėdos rajono sav., Lankupių k., Mikelio Šapalo g. 21	Registrinis	Regioninis	Kompleksas	Architektūrinis (lemiantis reikšmingumą tipiškais); Etnokultūrinis (lemiantis reikšmingumą tipiškais);
3.1.	36233	Lankupių etnoarchitektūrinės sodybos namas	Klaipėdos rajono sav., Priekulės sen., Lankupių k., Mikelio Šapalo g. 21	Registrinis	Regioninis	I kompleksą įeinantis	Architektūrinis (lemiantis reikšmingumą tipiškais); Etnokultūrinis (lemiantis reikšmingumą tipiškais);
3.2.	36234	Lankupių etnoarchitektūrinės sodybos ūkinis pastatas	Klaipėdos rajono sav., Priekulės sen., Lankupių k., Mikelio Šapalo g. 21	Registrinis	Regioninis	I kompleksą įeinantis	Architektūrinis (lemiantis reikšmingumą tipiškais); Etnokultūrinis (lemiantis reikšmingumą tipiškais);
4.	1420	Eidukų etnoarchitektūrinė sodyba <i>Kompleksą sudaro:</i>	Klaipėdos rajono sav., Veiviržėnų sen., Eidukų k.,	Valstybės saugomas	Regioninis	Kompleksas	Architektūrinis (lemiantis reikšmingumą tipiškais); Etnokultūrinis (lemiantis reikšmingumą tipiškais);
4.1.	29853	Eidukų etnoarchitektūrinės sodybos troba	Klaipėdos rajono sav., Veiviržėnų sen., Eidukų k.,	Valstybės saugomas	Regioninis	I kompleksą įeinantis	Architektūrinis (lemiantis reikšmingumą tipiškais); Etnokultūrinis (lemiantis reikšmingumą tipiškais);
4.2.	29854	Eidukų etnoarchitektūrinės sodybos klėtis	Klaipėdos rajono sav., Veiviržėnų sen., Eidukų k.,	Valstybės saugomas	Regioninis	I kompleksą įeinantis	Architektūrinis (lemiantis reikšmingumą tipiškais); Etnokultūrinis (lemiantis reikšmingumą tipiškais);
4.3.	29855	Eidukų etnoarchitektūrinės sodybos tvartas	Klaipėdos rajono sav., Veiviržėnų sen., Eidukų k.,	Valstybės saugomas	Regioninis	I kompleksą įeinantis	Architektūrinis (lemiantis reikšmingumą tipiškais); Etnokultūrinis (lemiantis reikšmingumą tipiškais);
5.	1423	Kapinių koplyčios ir vartų kompleksas <i>Kompleksą sudaro:</i>	Klaipėdos rajono sav., Veiviržėnų sen., Veiviržėnų mstl.,	Valstybės saugomas	Regioninis	Kompleksas	Architektūrinis (lemiantis reikšmingumą tipiškais); Dailės (lemiantis reikšmingumą svarbus); Sakralinis (lemiantis reikšmingumą svarbus);

Nr.	Unikalus objekto kodas	Pavadinimas	Adresas	Statusas	Objekto reikšmingumo lygmuo	Vertybė pagal sandarą	Vertingųjų savybių pobūdis
5.1.	23583	Veiviržėnų kapinių koplyčios ir vartų komplekso kapinių koplyčia	Klaipėdos rajono sav., Veiviržėnų sen., Veiviržėnų mstl.,	Valstybės saugomas	Regioninis	I kompleksą įeinantis	Architektūrinis (lemiantis reikšmingumą tipiškas); Dailės (lemiantis reikšmingumą svarbus); Sakralinis (lemiantis reikšmingumą svarbus);
5.2.	23584	Veiviržėnų kapinių koplyčios ir vartų komplekso vartai	Klaipėdos rajono sav., Veiviržėnų sen., Veiviržėnų mstl.,	Valstybės saugomas	Regioninis	I kompleksą įeinantis	Architektūrinis (lemiantis reikšmingumą tipiškas);
6.	14810	Koplytstulpis su skulptūra	Klaipėdos rajono sav., Veiviržėnų sen., Bareikų k.,	Valstybės saugomas	–	Kompleksas	–
<i>Kompleksą sudaro:</i>							
6.1.	25227	Koplytstulpis	Klaipėdos rajono sav., Veiviržėnų sen., Bareikų k.,	Valstybės saugomas	–	I kompleksą įeinantis	–
6.2.	25228	"Švč. M. Marija Maloningoji" skulptūra	Klaipėdos rajono sav., Veiviržėnų sen., Bareikų k.,	Valstybės saugomas	–	I kompleksą įeinantis	–
7.	14811	Koplytstulpis su skulptūromis	Klaipėdos rajono sav., Veiviržėnų mstl., Laisvės g. 28	Valstybės saugomas	–	Kompleksas	–
<i>Kompleksą sudaro:</i>							
7.1.	25065	Koplytstulpis	Klaipėdos rajono sav., Veiviržėnų mstl., Laisvės g. 28	Valstybės saugomas	–	I kompleksą įeinantis	–
7.2.	25066	Skulptūra "Švč. M. Marija Maloningoji"	Klaipėdos rajono sav., Veiviržėnų mstl., Laisvės g. 28	Valstybės saugomas	–	I kompleksą įeinantis	–
7.3.	25067	"Šv. Barbora" skulptūra	Klaipėdos rajono sav., Veiviržėnų mstl., Laisvės g. 28	Valstybės saugomas	–	I kompleksą įeinantis	–
7.4.	25068	Skulptūra "Šv. Apolonija"	Klaipėdos rajono sav., Veiviržėnų mstl., Laisvės g. 28	Valstybės saugomas	–	I kompleksą įeinantis	–
7.5.	25069	Nukryžiuotojo skulptūrinė grupė	Klaipėdos rajono sav., Veiviržėnų mstl., Laisvės g. 28	Valstybės saugomas	–	I kompleksą įeinantis	–
8.	15018	Koplytėlė su skulptūra	Klaipėdos rajono sav., Endriejavo sen., Rudgalvių k.,	Valstybės saugomas	–	Kompleksas	–
<i>Kompleksą sudaro:</i>							
8.1.	25215	Koplytėlė	Klaipėdos rajono sav., Endriejavo sen., Rudgalvių k.,	Valstybės saugomas	–	I kompleksą įeinantis	–
8.2.	25216	"Švč. M. Marija Sopulingoji" skulptūra	Klaipėdos rajono sav., Endriejavo sen., Rudgalvių k.,	Valstybės saugomas	–	I kompleksą įeinantis	–
9.	15020	Pakabinama koplytėlė su skulptūra	Klaipėdos rajono sav., Endriejavo sen., Rudgalvių k.,	Valstybės saugomas	–	Kompleksas	–
<i>Kompleksą sudaro:</i>							
9.1.	25217	Pakabinama koplytėlė	Klaipėdos rajono sav., Endriejavo sen., Rudgalvių k.,	Valstybės saugomas	–	I kompleksą įeinantis	–
9.2.	25218	"Švč. M. Marija Sopulingoji" skulptūra	Klaipėdos rajono sav., Endriejavo sen., Rudgalvių k.,	Valstybės saugomas	–	I kompleksą įeinantis	–
10.	15021	Pakabinama koplytėlė su skulptūra	Klaipėdos rajono sav., Endriejavo sen., Rudgalvių k.,	Valstybės saugomas	–	Kompleksas	–
<i>Kompleksą sudaro:</i>							

Nr.	Unikalus objekto kodas	Pavadinimas	Adresas	Statusas	Objekto reikšmingumo lygmuo	Vertybė pagal sandarą	Vertingųjų savybių pobūdis
10.1.	25221	Pakabinama koplytėlė	Klaipėdos rajono sav., Endriejavo sen., Rudgalvių k.,	Valstybės saugomas	–	I kompleksą įeinantis	–
10.2.	25222	"Šv. Antanas" skulptūra	Klaipėdos rajono sav., Endriejavo sen., Rudgalvių k.,	Valstybės saugomas	–	I kompleksą įeinantis	–
11.	15022	Koplytstulpis su skulptūra	Klaipėdos rajono sav., Endriejavo sen., Rudgalvių k.,	Valstybės saugomas	–	Kompleksas	–
<i>Kompleksą sudaro:</i>							
11.1.	25219	Koplytstulpis	Klaipėdos rajono sav., Endriejavo sen., Rudgalvių k.,	Valstybės saugomas	–	I kompleksą įeinantis	–
11.2.	25220	"Švč. M. Marija Sopingioji" skulptūra	Klaipėdos rajono sav., Endriejavo sen., Rudgalvių k.,	Valstybės saugomas	–	I kompleksą įeinantis	–
12.	15026	Koplytėlė su skulptūra	Klaipėdos rajono sav., Endriejavo sen., Žemgulių k.,	Valstybės saugomas	–	Kompleksas	–
<i>Kompleksą sudaro:</i>							
12.1.	25080	Koplytėlė	Klaipėdos rajono sav., Endriejavo sen., Žemgulių k.,	Valstybės saugomas	–	I kompleksą įeinantis	–
12.2.	25081	"Švč. M. Marija Sopingioji" skulptūra	Klaipėdos rajono sav., Endriejavo sen., Žemgulių k.,	Valstybės saugomas	–	I kompleksą įeinantis	–
13.	15038	Koplytstulpis su skulptūra	Klaipėdos rajono sav., Vėžaičių sen., Greičiūnų k.,	Valstybės saugomas	–	Kompleksas	–
<i>Kompleksą sudaro:</i>							
13.1.	25225	Koplytstulpis	Klaipėdos rajono sav., Vėžaičių sen., Greičiūnų k.,	Valstybės saugomas	–	I kompleksą įeinantis	–
13.2.	25226	"Švč. M. Marija Maloningoji" skulptūra	Klaipėdos rajono sav., Vėžaičių sen., Greičiūnų k.,	Valstybės saugomas	–	I kompleksą įeinantis	–
14.	15039	Koplytėlė su skulptūra	Klaipėdos rajono sav., Vėžaičių sen., Lapių k.,	Valstybės saugomas	–	Kompleksas	–
<i>Kompleksą sudaro:</i>							
14.1.	25074	Koplytėlė	Klaipėdos rajono sav., Vėžaičių sen., Lapių k.,	Valstybės saugomas	–	I kompleksą įeinantis	–
14.2.	25075	"Švč. M. Marija Sopingioji" skulptūra	Klaipėdos rajono sav., Vėžaičių sen., Lapių k.,	Valstybės saugomas	–	I kompleksą įeinantis	–
15.	15049	Koplytstulpis su skulptūra	Klaipėdos rajono sav., Dovilų sen., Mėdsėdžių k.,	Valstybės saugomas	–	Kompleksas	–
<i>Kompleksą sudaro:</i>							
15.1.	25082	Koplytstulpis	Klaipėdos rajono sav., Dovilų sen., Mėdsėdžių k.,	Valstybės saugomas	–	I kompleksą įeinantis	–
15.2.	25083	"Švč. M. Marija Maloningoji" skulptūra	Klaipėdos rajono sav., Dovilų sen., Mėdsėdžių k.,	Valstybės saugomas	–	I kompleksą įeinantis	–
16.	15211	Pakabinama koplytėlė su skulptūra	Klaipėdos rajono sav., Endriejavo sen., Rudgalvių k.,	Valstybės saugomas	–	Kompleksas	–
<i>Kompleksą sudaro:</i>							
16.1.	25223	Pakabinama koplytėlė	Klaipėdos rajono sav., Endriejavo sen., Rudgalvių k.,	Valstybės saugomas	–	I kompleksą įeinantis	–
16.2.	25224	"Pieta" skulptūra	Klaipėdos rajono sav., Endriejavo sen., Rudgalvių k.,	Valstybės saugomas	–	I kompleksą įeinantis	–
17.	15213	Koplytstulpis su skulptūra	Klaipėdos rajono sav., Veiviržėnų sen., Vyskupiškių k.,	Valstybės saugomas	–	Kompleksas	–
<i>Kompleksą sudaro:</i>							

Nr.	Unikalus objekto kodas	Pavadinimas	Adresas	Statusas	Objekto reikšmingumo lygmuo	Vertybė pagal sandarą	Vertingųjų savybių pobūdis
17.1.	25070	Koplytstulpis	Klaipėdos rajono sav., Veiviržėnų sen., Vyskupiškių k.,	Valstybės saugomas	–	I kompleksą įeinantis	–
17.2.	25071	"Švč. M. Marija Sopulingoji" skulptūra	Klaipėdos rajono sav., Veiviržėnų sen., Vyskupiškių k.,	Valstybės saugomas	–	I kompleksą įeinantis	–
18.	15214	Koplytstulpis su skulptūromis	Klaipėdos rajono sav., Vėžaičių sen., Utrių k.,	Valstybės saugomas	–	Kompleksas	–
<i>Kompleksą sudaro:</i>							
18.1.	25076	Koplytstulpis	Klaipėdos rajono sav., Vėžaičių sen., Utrių k.,	Valstybės saugomas	–	I kompleksą įeinantis	–
18.2.	25077	"Švč. M. Marija Maloningoji" skulptūra	Klaipėdos rajono sav., Vėžaičių sen., Utrių k.,	Valstybės saugomas	–	I kompleksą įeinantis	–
18.3.	25078	"Jėzus Nazarietis" skulptūra	Klaipėdos rajono sav., Vėžaičių sen., Utrių k.,	Valstybės saugomas	–	I kompleksą įeinantis	–
18.4.	25079	"Šv. Barbora" skulptūra	Klaipėdos rajono sav., Vėžaičių sen., Utrių k.,	Valstybės saugomas	–	I kompleksą įeinantis	–
19.	15814	Butkų k. etnoarchitektūrinė sodyba	Klaipėdos rajono sav., Priekulės sen., Butkų k.,	Valstybės saugomas	Regioninis	Kompleksas	Architektūrinis (lemiantis reikšmingumą tipiškas); Etnokultūrinis (lemiantis reikšmingumą svarbus);
<i>Kompleksą sudaro:</i>							
19.1.	29856	Butkų k. etnoarchitektūrinės sodybos stuba	Klaipėdos rajono sav., Priekulės sen., Butkų k.,	Valstybės saugomas	Regioninis	I kompleksą įeinantis	Architektūrinis (lemiantis reikšmingumą tipiškas); Etnokultūrinis (lemiantis reikšmingumą svarbus);
19.2.	29857	Butkų k. etnoarchitektūrinės sodybos svirnas	Klaipėdos rajono sav., Priekulės sen., Butkų k.,	Valstybės saugomas	Regioninis	I kompleksą įeinantis	Architektūrinis (lemiantis reikšmingumą tipiškas); Etnokultūrinis (lemiantis reikšmingumą svarbus);
19.3.	29858	Butkų k. etnoarchitektūrinės sodybos tvartas	Klaipėdos rajono sav., Priekulės sen., Butkų k.,	Valstybės saugomas	Regioninis	I kompleksą įeinantis	Architektūrinis (lemiantis reikšmingumą tipiškas); Etnokultūrinis (lemiantis reikšmingumą svarbus);
20.	15941	Veiviržėnų mstl. etnoarchitektūrinė sodyba	Klaipėdos rajono sav., Veiviržėnų sen., Veiviržėnų mstl., Sodų g.	Valstybės saugomas	–	Kompleksas	–
<i>Kompleksą sudaro:</i>							
20.1.	29851	Troba	Klaipėdos rajono sav., Veiviržėnų sen., Veiviržėnų mstl., Sodų g. 6	Valstybės saugomas	–	I kompleksą įeinantis	–
20.2.	29852	Klėtis	Klaipėdos rajono sav., Veiviržėnų sen., Veiviržėnų mstl.,	Valstybės saugomas	–	I kompleksą įeinantis	–
21.	2106	Veiviržėnų memorialinių objektų kompleksas	Klaipėdos rajono sav., Veiviržėnų sen., Veiviržėnų mstl., Laisvės g.	Registrinis	Regioninis	Kompleksas	Archeologinis (lemiantis reikšmingumą); Dailės (lemiantis reikšmingumą tipiškas); Istorinis (lemiantis reikšmingumą tipiškas); Kraštovaizdžio; Memorialinis (lemiantis reikšmingumą svarbus); Sakralinis (lemiantis reikšmingumą svarbus);
<i>Kompleksą sudaro:</i>							
21.1.	35052	Veiviržėnų memorialinių objektų komplekso senosios kapinės	Klaipėdos rajono sav., Veiviržėnų sen., Veiviržėnų mstl., Laisvės g.	Registrinis	Vietinis	I kompleksą įeinantis	Archeologinis (lemiantis reikšmingumą); Memorialinis (lemiantis reikšmingumą svarbus);
21.2.	9404	Veiviržėnų memorialinių objektų komplekso paminklas	Klaipėdos rajono sav., Veiviržėnų sen., Veiviržėnų mstl.,	Registrinis	Regioninis	I kompleksą įeinantis	Istorinis (lemiantis reikšmingumą tipiškas); Memorialinis (lemiantis reikšmingumą svarbus);
21.3.	35054	Veiviržėnų memorialinių objektų komplekso lurdas	Klaipėdos rajono sav., Veiviržėnų sen.,	Registrinis	Vietinis	I kompleksą įeinantis	Dailės (lemiantis reikšmingumą tipiškas); Kraštovaizdžio;

Nr.	Unikalus objekto kodas	Pavadinimas	Adresas	Statusas	Objekto reikšmingumo lygmuo	Vertybė pagal sandarą	Vertingųjų savybių pobūdis
			Veiviržėnų mstl., Laisvės g.				Sakralinis (lemiantis reikšmingumą svarbus);
21.4.	12047	Veiviržėnų memorialinių objektų komplekso koplytstulpis	Klaipėdos rajono sav., Veiviržėnų sen., Veiviržėnų mstl.,	Registrinis	Regioninis	I kompleksą įeinantis	Dailės (lemiantis reikšmingumą tipišką); Memorialinis (lemiantis reikšmingumą svarbus);
21.5.	9406	Veiviržėnų memorialinių objektų komplekso koplytėlė	Klaipėdos rajono sav., Veiviržėnų sen., Veiviržėnų mstl., Laisvės g.	Valstybės saugomas	Regioninis	I kompleksą įeinantis	Dailės (lemiantis reikšmingumą svarbus);
22.	21299	Maciučių vandens malūno statinių kompleksas	Klaipėdos rajono sav., Vėžaičių sen., Maciučių k.,	Valstybės saugomas	Regioninis	Kompleksas	Architektūrinis (lemiantis reikšmingumą svarbus); Inžinerinis (lemiantis reikšmingumą svarbus);
<i>Kompleksą sudaro:</i>							
22.1.	29938	Maciučių vandens malūno statinių komplekso namas	Klaipėdos rajono sav., Vėžaičių sen., Maciučių k.,	Valstybės saugomas	Regioninis	I kompleksą įeinantis	Architektūrinis (lemiantis reikšmingumą svarbus);
22.2.	29939	Maciučių vandens malūno statinių komplekso ūkinis pastatas	Klaipėdos rajono sav., Vėžaičių sen., Maciučių k.,	Valstybės saugomas	Regioninis	I kompleksą įeinantis	Architektūrinis (lemiantis reikšmingumą tipišką);
22.3.	29940	Maciučių vandens malūno statinių komplekso malūno liekanos	Klaipėdos rajono sav., Vėžaičių sen., Maciučių k.,	Valstybės saugomas	Regioninis	I kompleksą įeinantis	Inžinerinis (lemiantis reikšmingumą svarbus); Kraštovaizdžio;
22.4.	29941	Maciučių vandens malūno statinių komplekso užtvanka	Klaipėdos rajono sav., Vėžaičių sen., Maciučių k.,	Valstybės saugomas	Regioninis	I kompleksą įeinantis	Inžinerinis (lemiantis reikšmingumą svarbus); Kraštovaizdžio;
23.	23585	Evangelikų liuteronų bažnyčios ir klebonijos pastatų kompleksas	Klaipėdos rajono sav., Agluonėnų sen., Vanagų k.,	Valstybės saugomas	–	Kompleksas	–
<i>Kompleksą sudaro:</i>							
23.1.	15978	Evangelikų liuteronų bažnyčia	Klaipėdos rajono sav., Agluonėnų sen., Vanagų k.,	Valstybės saugomas	–	I kompleksą įeinantis	–
23.2.	2414	Klebonija	Klaipėdos rajono sav., Agluonėnų sen., Vanagų k.,	Valstybės saugomas	–	I kompleksą įeinantis	–
23.3.	23586	Ūkinis pastatas	Klaipėdos rajono sav., Agluonėnų sen., Vanagų k.,	Valstybės saugomas	–	I kompleksą įeinantis	–
24.	23587	Evangelikų liuteronų bažnyčios ir parapijos namų kompleksas	Klaipėdos rajono sav., Kretingalės sen., Plikių mstl.,	Valstybės saugomas	–	Kompleksas	–
<i>Kompleksą sudaro:</i>							
24.1.	16030	Evangelikų liuteronų bažnyčia	Klaipėdos rajono sav., Kretingalės sen., Plikių mstl.,	Valstybės saugomas	–	I kompleksą įeinantis	–
24.2.	2413	Parapijos mokykla	Klaipėdos rajono sav., Kretingalės sen., Plikių mstl.,	Valstybės saugomas	–	I kompleksą įeinantis	–
24.3.	23588	Ūkinis pastatas	Klaipėdos rajono sav., Kretingalės sen., Plikių mstl.,	Valstybės saugomas	–	I kompleksą įeinantis	–
25.	23767	Laistų, Liliškių piliakalnis su gyvenvietė	Klaipėdos rajono sav., Dovilų sen., Laistų k.,	Paminklas	Nacionalinis	Kompleksas	Archeologinis (lemiantis reikšmingumą); Istorinis (lemiantis reikšmingumą svarbus); Kraštovaizdžio;
<i>Kompleksą sudaro:</i>							
25.1.	5174	Laistų, Liliškių piliakalnio su gyvenvietė piliakalnis, vad. Švedų pylimu, Pilies kalnu	Klaipėdos rajono sav., Dovilų sen., Laistų k.,	Paminklas	Nacionalinis	I kompleksą įeinantis	Archeologinis (lemiantis reikšmingumą); Kraštovaizdžio;
25.2.	23768	Laistų, Liliškių piliakalnio su gyvenvietė gyvenvietė	Klaipėdos rajono sav., Dovilų sen., Laistų k.,	Paminklas	Nacionalinis	I kompleksą įeinantis	Archeologinis (lemiantis reikšmingumą);

Nr.	Unikalus objekto kodas	Pavadinimas	Adresas	Statusas	Objekto reikšmingumo lygmuo	Vertybė pagal sandarą	Vertingųjų savybių pobūdis
26.	23769	Antkainio, Gribžinių piliakalnis su gyvenvieta	Klaipėdos rajono sav., Dauparų-Kvietinių sen., Antkainio k.,	Paminklas	Nacionalinis	Kompleksas	Archeologinis (lemiantis reikšmingumą); Kraštovaizdžio; Mitologinis (lemiantis reikšmingumą svarbus);
<i>Kompleksą sudaro:</i>							
26.1.	5178	Antkainio, Gribžinių piliakalnis su gyvenvieta piliakalnis, vad. Pilale	Klaipėdos rajono sav., Dauparų-Kvietinių sen., Antkainio k.,	Paminklas	Nacionalinis	I kompleksą įeinantis	Archeologinis (lemiantis reikšmingumą); Kraštovaizdžio; Mitologinis (lemiantis reikšmingumą svarbus);
26.2.	23770	Antkainio, Gribžinių piliakalnis su gyvenvieta gyvenvietė	Klaipėdos rajono sav., Dauparų-Kvietinių sen., Antkainio k.,	Paminklas	Nacionalinis	I kompleksą įeinantis	Archeologinis (lemiantis reikšmingumą); Kraštovaizdžio;
27.	23771	Eketės, Kalotės piliakalnis su gyvenvieta	Klaipėdos rajono sav., Sendvario sen., Radailių k.,	Paminklas	Nacionalinis	Kompleksas	Archeologinis (lemiantis reikšmingumą); Istorinis (lemiantis reikšmingumą svarbus); Kraštovaizdžio; Mitologinis (lemiantis reikšmingumą svarbus);
<i>Kompleksą sudaro:</i>							
27.1.	5184	Eketės, Kalotės piliakalnis su gyvenvieta piliakalnis	Klaipėdos rajono sav., Sendvario sen., Radailių k.,	Paminklas	Nacionalinis	I kompleksą įeinantis	Archeologinis (lemiantis reikšmingumą); Istorinis (lemiantis reikšmingumą svarbus); Kraštovaizdžio; Mitologinis (lemiantis reikšmingumą svarbus);
27.2.	23772	Eketės, Kalotės piliakalnis su gyvenvieta gyvenvietė	Klaipėdos rajono sav., Sendvario sen., Radailių k.,	Paminklas	Nacionalinis	I kompleksą įeinantis	Archeologinis (lemiantis reikšmingumą); Istorinis (lemiantis reikšmingumą svarbus); Kraštovaizdžio;
28.	23775	Skomantų piliakalnis su gyvenvieta	Klaipėdos rajono sav., Veiviržėnų sen., Vyskupiškių k.,	Paminklas	Nacionalinis	Kompleksas	Archeologinis (lemiantis reikšmingumą); Kraštovaizdžio; Mitologinis (lemiantis reikšmingumą svarbus);
<i>Kompleksą sudaro:</i>							
28.1.	5192	Skomantų piliakalnis su gyvenvieta piliakalnis, vad. Ragokalniu, Raguvos kalnu, Raguva	Klaipėdos rajono sav., Veiviržėnų sen., Vyskupiškių k.,	Paminklas	Nacionalinis	I kompleksą įeinantis	Archeologinis (lemiantis reikšmingumą); Kraštovaizdžio;
28.2.	23776	Skomantų piliakalnis su gyvenvieta gyvenvietė	Klaipėdos rajono sav., Veiviržėnų sen., Vyskupiškių k.,	Paminklas	Nacionalinis	I kompleksą įeinantis	Archeologinis (lemiantis reikšmingumą); Kraštovaizdžio;
29.	23777	Gerduvėnų piliakalnis su gyvenvieta	Klaipėdos rajono sav., Vėžaičių sen., Gerduvėnų k.,	Paminklas	Nacionalinis	Kompleksas	Archeologinis (lemiantis reikšmingumą); Kraštovaizdžio;
<i>Kompleksą sudaro:</i>							
29.1.	5198	Gerduvėnų piliakalnis su gyvenvieta piliakalnis, vad. Pilale	Klaipėdos rajono sav., Vėžaičių sen., Gerduvėnų k.,	Paminklas	Nacionalinis	I kompleksą įeinantis	Archeologinis (lemiantis reikšmingumą); Kraštovaizdžio;
29.2.	23778	Gerduvėnų piliakalnis su gyvenvieta gyvenvietė	Klaipėdos rajono sav., Vėžaičių sen., Gerduvėnų k.,	Paminklas	Nacionalinis	I kompleksą įeinantis	Archeologinis (lemiantis reikšmingumą); Kraštovaizdžio;
30.	23779	Kalniškės, Gargždų, Anielino piliakalnis su gyvenvieta	Klaipėdos rajono sav., Vėžaičių sen., Kalniškės k.,	Paminklas	Nacionalinis	Kompleksas	Archeologinis (lemiantis reikšmingumą); Istorinis (lemiantis reikšmingumą svarbus); Kraštovaizdžio; Mitologinis (lemiantis reikšmingumą svarbus);
<i>Kompleksą sudaro:</i>							
30.1.	5197	Kalniškės, Gargždų, Anielino piliakalnis su gyvenvieta piliakalnis, vad. Gargždės pilale	Klaipėdos rajono sav., Vėžaičių sen., Kalniškės k.,	Paminklas	Nacionalinis	I kompleksą įeinantis	Archeologinis (lemiantis reikšmingumą); Istorinis (lemiantis reikšmingumą svarbus); Kraštovaizdžio; Mitologinis (lemiantis reikšmingumą svarbus);

Nr.	Unikalus objekto kodas	Pavadinimas	Adresas	Statusas	Objekto reikšmingumo lygmuo	Vertybė pagal sandarą	Vertingųjų savybių pobūdis
30.2.	23780	Kalniškės, Gargždų, Anielino piliakalnio su gyvenvietė gyvenvietė	Klaipėdos rajono sav., Vėžaičių sen., Kalniškės k.,	Paminklas	Nacionalinis	I kompleksą įeinantis	Archeologinis (lemiantis reikšmingumą);
31.	243	Lėbartų dvaro sodyba	Klaipėdos rajono sav., Dovilų sen., Lėbartų k.,	Registrinis	Vietinis	Kompleksas	Architektūrinis (lemiantis reikšmingumą); Istorinis (lemiantis reikšmingumą svarbus); Kraštovaizdžio; Želdynų (lemiantis reikšmingumą tipišką);
<i>Kompleksą sudaro:</i>							
31.1.	33922	Lėbartų dvaro sodybos rūmai	Klaipėdos rajono sav., Dovilų sen., Lėbartų k.,	Registrinis	Vietinis	I kompleksą įeinantis	Architektūrinis (lemiantis reikšmingumą retas); Istorinis (lemiantis reikšmingumą svarbus);
31.2.	33923	Lėbartų dvaro sodybos ratinė	Klaipėdos rajono sav., Dovilų sen., Lėbartų k.,	Registrinis	Vietinis	I kompleksą įeinantis	Architektūrinis (lemiantis reikšmingumą tipišką);
31.3.	33924	Lėbartų dvaro sodybos vištidė	Klaipėdos rajono sav., Dovilų sen., Lėbartų k.,	Registrinis	Vietinis	I kompleksą įeinantis	Architektūrinis (lemiantis reikšmingumą tipišką);
31.4.	33925	Lėbartų dvaro sodybos arklidė	Klaipėdos rajono sav., Dovilų sen., Lėbartų k.,	Registrinis	Vietinis	I kompleksą įeinantis	Architektūrinis (lemiantis reikšmingumą tipišką);
31.5.	33926	Lėbartų dvaro sodybos tvarto liekanos	Klaipėdos rajono sav., Dovilų sen., Lėbartų k.,	Registrinis	Vietinis	I kompleksą įeinantis	Architektūrinis (lemiantis reikšmingumą tipišką);
31.6.	33927	Lėbartų dvaro sodybos prievaždo namas	Klaipėdos rajono sav., Dovilų sen., Lėbartų k.,	Registrinis	Vietinis	I kompleksą įeinantis	Architektūrinis (lemiantis reikšmingumą tipišką);
31.7.	33928	Lėbartų dvaro sodybos versidė	Klaipėdos rajono sav., Dovilų sen., Lėbartų k.,	Registrinis	Vietinis	I kompleksą įeinantis	Architektūrinis (lemiantis reikšmingumą tipišką);
31.8.	33929	Lėbartų dvaro sodybos avidė	Klaipėdos rajono sav., Dovilų sen., Lėbartų k.,	Registrinis	Vietinis	I kompleksą įeinantis	Architektūrinis (lemiantis reikšmingumą tipišką);
31.9.	33930	Lėbartų dvaro sodybos pirmas kumetynas	Klaipėdos rajono sav., Dovilų sen., Lėbartų k.,	Registrinis	Vietinis	I kompleksą įeinantis	Architektūrinis (lemiantis reikšmingumą tipišką);
31.10.	33931	Lėbartų dvaro sodybos antras kumetynas	Klaipėdos rajono sav., Dovilų sen., Lėbartų k.,	Registrinis	Vietinis	I kompleksą įeinantis	Architektūrinis (lemiantis reikšmingumą tipišką);
31.11.	33953	Lėbartų dvaro sodybos parko fragmentai	Klaipėdos rajono sav., Dovilų sen., Lėbartų k.,	Registrinis	Vietinis	I kompleksą įeinantis	Želdynų (lemiantis reikšmingumą tipišką);
32.	245	Priekulės dvaro sodyba	Klaipėdos rajono sav., Priekulės sen., Priekulės II k.,	Registrinis	Regioninis	Kompleksas	Architektūrinis (lemiantis reikšmingumą tipišką); Kraštovaizdžio; Želdynų (lemiantis reikšmingumą tipišką);
<i>Kompleksą sudaro:</i>							
32.1.	31125	Priekulės dvaro sodybos rūmai	Klaipėdos rajono sav., Priekulės sen., Priekulės II k.,	Registrinis	Regioninis	I kompleksą įeinantis	Architektūrinis (lemiantis reikšmingumą tipišką);
32.2.	31126	Priekulės dvaro sodybos skalbykla	Klaipėdos rajono sav., Priekulės sen., Priekulės II k.,	Registrinis	Regioninis	I kompleksą įeinantis	Architektūrinis (lemiantis reikšmingumą tipišką);
32.3.	31127	Priekulės dvaro sodybos spirito varyklos rūšys	Klaipėdos rajono sav., Priekulės sen., Priekulės II k.,	Registrinis	Regioninis	I kompleksą įeinantis	Architektūrinis (lemiantis reikšmingumą tipišką);
32.4.	31128	Priekulės dvaro sodybos arklidė	Klaipėdos rajono sav., Priekulės sen., Priekulės II k.,	Registrinis	Regioninis	I kompleksą įeinantis	Architektūrinis (lemiantis reikšmingumą tipišką);
32.5.	31129	Priekulės dvaro sodybos kiaulidė	Klaipėdos rajono sav., Priekulės sen., Priekulės II k.,	Registrinis	Regioninis	I kompleksą įeinantis	Architektūrinis (lemiantis reikšmingumą tipišką);
32.6.	31130	Priekulės dvaro sodybos kluonas	Klaipėdos rajono sav., Priekulės sen., Priekulės II k.,	Registrinis	Regioninis	I kompleksą įeinantis	Architektūrinis (lemiantis reikšmingumą tipišką);
32.7.	31131	Priekulės dvaro sodybos karvidės liekanos	Klaipėdos rajono sav., Priekulės sen., Priekulės II k.,	Registrinis	Regioninis	I kompleksą įeinantis	Architektūrinis (lemiantis reikšmingumą tipišką);
32.8.	31132	Priekulės dvaro sodybos svirnas	Klaipėdos rajono sav., Priekulės sen., Priekulės II k.,	Registrinis	Regioninis	I kompleksą įeinantis	Architektūrinis (lemiantis reikšmingumą tipišką);
32.9.	31133	Priekulės dvaro sodybos kumetynas	Klaipėdos rajono sav., Priekulės sen., Priekulės II k.,	Registrinis	Regioninis	I kompleksą įeinantis	Architektūrinis (lemiantis reikšmingumą tipišką);

Nr.	Unikalus objekto kodas	Pavadinimas	Adresas	Statusas	Objekto reikšmingumo lygmuo	Vertybė pagal sandarą	Vertingųjų savybių pobūdis
32.10.	31134	Priekulės dvaro sodybos smuklė	Klaipėdos rajono sav., Priekulės sen., Priekulės II k.,	Registrinis	Regioninis	I kompleksą įeinantis	Architektūrinis (lemiantis reikšmingumą tipišką);
32.11.	31135	Priekulės dvaro sodybos parko fragmentai	Klaipėdos rajono sav., Priekulės sen., Priekulės II k.,	Registrinis	Vietinis	I kompleksą įeinantis	Kraštovaizdžio; Želdynų (lemiantis reikšmingumą tipišką);
33.	249	Vėžaičių dvaro sodyba	Klaipėdos rajono sav., Vėžaičių sen., Vėžaičių mstl.,	Valstybės saugomas	Regioninis	Kompleksas	Architektūrinis (lemiantis reikšmingumą svarbus); Kraštovaizdžio; Želdynų (lemiantis reikšmingumą svarbus);
<i>Kompleksą sudaro:</i>							
33.1.	23403	Vėžaičių dvaro sodybos ūkvedžio namas	Klaipėdos rajono sav., Vėžaičių sen., Vėžaičių mstl., Liepų g. 5	Valstybės saugomas	Regioninis	I kompleksą įeinantis	Architektūrinis (lemiantis reikšmingumą svarbus);
33.2.	23404	Vėžaičių dvaro sodybos pietų vartai	Klaipėdos rajono sav., Vėžaičių sen., Vėžaičių mstl., Liepų g.	Valstybės saugomas	Regioninis	I kompleksą įeinantis	Architektūrinis (lemiantis reikšmingumą svarbus);
33.3.	23405	Vėžaičių dvaro sodybos arklidė	Klaipėdos rajono sav., Vėžaičių sen., Vėžaičių mstl., Liepų g. 3A	Valstybės saugomas	Regioninis	I kompleksą įeinantis	Architektūrinis (lemiantis reikšmingumą retas);
33.4.	23406	Vėžaičių dvaro sodybos šiaurės vartai	Klaipėdos rajono sav., Vėžaičių sen., Vėžaičių mstl., Liepų g.	Valstybės saugomas	Regioninis	I kompleksą įeinantis	Architektūrinis (lemiantis reikšmingumą svarbus);
33.5.	23407	Vėžaičių dvaro sodybos sarginė	Klaipėdos rajono sav., Vėžaičių sen., Vėžaičių mstl., Ažuolo g. 1A	Valstybės saugomas	Regioninis	I kompleksą įeinantis	Architektūrinis (lemiantis reikšmingumą svarbus);
33.6.	23408	Vėžaičių dvaro sodybos spirito varyklos liekanos	Klaipėdos rajono sav., Vėžaičių sen., Vėžaičių mstl., Skinijos g. 1	Valstybės saugomas	Regioninis	I kompleksą įeinantis	Architektūrinis (lemiantis reikšmingumą tipišką);
33.7.	23409	Vėžaičių dvaro sodybos karvidė	Klaipėdos rajono sav., Vėžaičių sen., Vėžaičių mstl., Liepų g. 16	Valstybės saugomas	Regioninis	I kompleksą įeinantis	Architektūrinis (lemiantis reikšmingumą tipišką);
33.8.	23410	Vėžaičių dvaro sodybos svirnas	Klaipėdos rajono sav., Vėžaičių sen., Vėžaičių mstl., Liepų g. 22	Valstybės saugomas	Regioninis	I kompleksą įeinantis	Architektūrinis (lemiantis reikšmingumą svarbus);
33.9.	23411	Vėžaičių dvaro sodybos namas	Klaipėdos rajono sav., Vėžaičių sen., Vėžaičių mstl., Liepų g. 18	Valstybės saugomas	Regioninis	I kompleksą įeinantis	Architektūrinis (lemiantis reikšmingumą tipišką);
33.10.	23412	Vėžaičių dvaro sodybos koplytėlė	Klaipėdos rajono sav., Vėžaičių sen., Vėžaičių mstl., Samališkės g.	Valstybės saugomas	Regioninis	I kompleksą įeinantis	Architektūrinis (lemiantis reikšmingumą svarbus); Memorialinis (lemiantis reikšmingumą svarbus);
33.11.	23413	Vėžaičių dvaro sodybos parkas	Klaipėdos rajono sav., Vėžaičių sen., Vėžaičių mstl.,	Valstybės saugomas	Regioninis	I kompleksą įeinantis	Architektūrinis (lemiantis reikšmingumą tipišką); Želdynų (lemiantis reikšmingumą svarbus);
34.	250	Žemgrindžių dvaro sodybos fragmentai	Klaipėdos rajono sav., Sendvario sen., Žemgrindžių k., Žiobrių g.	Inicijuotas skelbti Savivaldybės saugomu	Vietinis	Kompleksas	Architektūrinis (lemiantis reikšmingumą tipišką);
<i>Kompleksą sudaro:</i>							
34.1.	39361	Žemgrindžių dvaro sodybos fragmentų namas	Klaipėdos rajono sav., Sendvario sen., Žemgrindžių k., Žiobrių g. 13	Inicijuotas skelbti Savivaldybės saugomu	Vietinis	I kompleksą įeinantis	Architektūrinis (lemiantis reikšmingumą tipišką);
34.2.	39362	Žemgrindžių dvaro sodybos fragmentų kalvė	Klaipėdos rajono sav., Sendvario sen., Žemgrindžių k.,	Inicijuotas skelbti Savivaldybės saugomu	Vietinis	I kompleksą įeinantis	Architektūrinis (lemiantis reikšmingumą tipišką);
34.3.	39363	Žemgrindžių dvaro sodybos fragmentų rūšys	Klaipėdos rajono sav., Sendvario sen., Žemgrindžių k.,	Inicijuotas skelbti Savivaldybės saugomu	Vietinis	I kompleksą įeinantis	Architektūrinis (lemiantis reikšmingumą tipišką);
35.	25965	Karaliaus Vilhelmo kanalo statinių kompleksas	Klaipėdos rajono sav.,	Valstybės saugomas	Nacionalinis	Kompleksas	Architektūrinis (lemiantis reikšmingumą retas); Inžinerinis (lemiantis reikšmingumą unikalų);

Nr.	Unikalus objekto kodas	Pavadinimas	Adresas	Statusas	Objekto reikšmingumo lygmuo	Vertybė pagal sandarą	Vertingųjų savybių pobūdis
							Istorinis (lemiantis reikšmingumą svarbus); Želdynų (lemiantis reikšmingumą tipišką);
<i>Kompleksą sudaro:</i>							
35.1.	25966	Karaliaus Vilhelmo kanalo statinių komplekso Lankupių šliuzas	Klaipėdos rajono sav., Priekulės sen., Lankupių k.,	Valstybės saugomas	Nacionalinis	I kompleksą įeinantis	Architektūrinis (lemiantis reikšmingumą tipišką); Inžinerinis (lemiantis reikšmingumą unikalų);
35.2.	25967	Karaliaus Vilhelmo kanalo statinių komplekso Jokšų tiltas	Klaipėdos rajono sav., Priekulės sen., Jokšų k.,	Valstybės saugomas	Nacionalinis	I kompleksą įeinantis	Architektūrinis (lemiantis reikšmingumą tipišką); Inžinerinis (lemiantis reikšmingumą tipišką);
35.3.	25968	Karaliaus Vilhelmo kanalo statinių komplekso Kairių tiltas	Klaipėdos rajono sav., Priekulės sen., Kairių k.,	Valstybės saugomas	Nacionalinis	I kompleksą įeinantis	Architektūrinis (lemiantis reikšmingumą tipišką); Inžinerinis (lemiantis reikšmingumą tipišką);
35.4.	25969	Karaliaus Vilhelmo kanalo statinių komplekso Lankupių šliuzo meistro sodybos namas	Klaipėdos rajono sav., Priekulės sen., Lankupių k., Lankupių g. 15	Valstybės saugomas	Nacionalinis	I kompleksą įeinantis	Architektūrinis (lemiantis reikšmingumą svarbus);
35.5.	25970	Karaliaus Vilhelmo kanalo statinių komplekso Lankupių šliuzo meistro sodybos ūkinis pastatas	Klaipėdos rajono sav., Priekulės sen., Lankupių k., Lankupių g. 15	Valstybės saugomas	Nacionalinis	I kompleksą įeinantis	Architektūrinis (lemiantis reikšmingumą svarbus);
35.6.	25971	Karaliaus Vilhelmo kanalo statinių komplekso Lankupių šliuzo meistro sodybos tvartas	Klaipėdos rajono sav., Priekulės sen., Lankupių k., Lankupių g. 15	Valstybės saugomas	Nacionalinis	I kompleksą įeinantis	Architektūrinis (lemiantis reikšmingumą svarbus);
36.	29498	Girininkijos pastatų kompleksas	Klaipėdos rajono sav., Agluonėnų sen., Ažpurvių k.,	Valstybės saugomas	–	Kompleksas	–
<i>Kompleksą sudaro:</i>							
36.1.	29499	Namas	Klaipėdos rajono sav., Agluonėnų sen., Ažpurvių k.,	Valstybės saugomas	–	I kompleksą įeinantis	–
36.2.	29500	Tvartas	Klaipėdos rajono sav., Agluonėnų sen., Ažpurvių k.,	Valstybės saugomas	–	I kompleksą įeinantis	–
36.3.	29501	Daržinė	Klaipėdos rajono sav., Agluonėnų sen., Ažpurvių k.,	Valstybės saugomas	–	I kompleksą įeinantis	–
37.	29634	Agluonėnų k. etnoarchitektūrinė sodyba	Klaipėdos rajono sav., Agluonėnų sen., Agluonėnų k.,	Valstybės saugomas	–	Kompleksas	–
<i>Kompleksą sudaro:</i>							
37.1.	29635	Namas	Klaipėdos rajono sav., Agluonėnų sen., Agluonėnų k.,	Valstybės saugomas	–	I kompleksą įeinantis	–
37.2.	29636	Kluonas	Klaipėdos rajono sav., Agluonėnų sen., Agluonėnų k.,	Valstybės saugomas	–	I kompleksą įeinantis	–
37.3.	29637	Tvartas	Klaipėdos rajono sav., Agluonėnų sen., Agluonėnų k.,	Valstybės saugomas	–	I kompleksą įeinantis	–
37.4.	29638	Rūsų	Klaipėdos rajono sav., Agluonėnų sen., Agluonėnų k.,	Valstybės saugomas	–	I kompleksą įeinantis	–
38.	30705	Veiviržėnų, Vilkių piliakalnis su papilium	Klaipėdos rajono sav., Veiviržėnų sen., Veiviržėnų mstl.,	Valstybės saugomas	Nacionalinis	Kompleksas	Archeologinis (lemiantis reikšmingumą); Kraštovaizdžio; Mitologinis (lemiantis reikšmingumą svarbus);
<i>Kompleksą sudaro:</i>							

Nr.	Unikalus objekto kodas	Pavadinimas	Adresas	Statusas	Objekto reikšmingumo lygmuo	Vertybė pagal sandarą	Vertingųjų savybių pobūdis
38.1.	5195	Veiviržėnų, Vilkių piliakalnio su papilium piliakalnis	Klaipėdos rajono sav., Veiviržėnų sen., Veiviržėnų mstl.,	Paminklas	Nacionalinis	I kompleksą įeinantis	Archeologinis (lemiantis reikšmingumą); Kraštovaizdžio; Mitologinis (lemiantis reikšmingumą svarbus);
38.2.	30706	Veiviržėnų, Vilkių piliakalnio su papilium papilys	Klaipėdos rajono sav., Veiviržėnų sen., Veiviržėnų mstl.,	Valstybės saugomas	Nacionalinis	I kompleksą įeinantis	Archeologinis (lemiantis reikšmingumą); Kraštovaizdžio;
39.	30799	Jono Gižo sodyba	Klaipėdos rajono sav., Priekulės sen., Drevernos k., Žvejų g. 13	Registrinis	Regioninis	Kompleksas	Istorinis (lemiantis reikšmingumą svarbus); Memorialinis (lemiantis reikšmingumą svarbus);
<i>Kompleksą sudaro:</i>							
39.1.	30800	Jono Gižo sodybos gyvenamas namas	Klaipėdos rajono sav., Priekulės sen., Drevernos k., Žvejų g. 13	Registrinis	Regioninis	I kompleksą įeinantis	Istorinis (lemiantis reikšmingumą svarbus); Memorialinis (lemiantis reikšmingumą svarbus);
39.2.	30801	Jono Gižo sodybos svirnas	Klaipėdos rajono sav., Priekulės sen., Drevernos k., Žvejų g. 13	Registrinis	Regioninis	I kompleksą įeinantis	Istorinis (lemiantis reikšmingumą svarbus); Memorialinis (lemiantis reikšmingumą svarbus);
39.3.	30802	Jono Gižo sodybos dirbtuvė	Klaipėdos rajono sav., Priekulės sen., Drevernos k., Žvejų g. 13	Registrinis	Regioninis	I kompleksą įeinantis	Istorinis (lemiantis reikšmingumą svarbus); Memorialinis (lemiantis reikšmingumą svarbus);
40.	31121	Plikių senelių prieglaudos statinių kompleksas	Klaipėdos rajono sav., Kretingalės sen., Plikių mstl., Klaipėdos g. 12	Registrinis	Vietinis	Kompleksas	Architektūrinis (lemiantis reikšmingumą svarbus);
<i>Kompleksą sudaro:</i>							
40.1.	31122	Plikių senelių prieglaudos statinių komplekso namas	Klaipėdos rajono sav., Kretingalės sen., Plikių mstl., Klaipėdos g. 12	Registrinis	Vietinis	I kompleksą įeinantis	Architektūrinis (lemiantis reikšmingumą svarbus);
40.2.	31123	Plikių senelių prieglaudos statinių komplekso sandėlis	Klaipėdos rajono sav., Kretingalės sen., Plikių mstl., Klaipėdos g. 12	Registrinis	Vietinis	I kompleksą įeinantis	Architektūrinis (lemiantis reikšmingumą svarbus);
40.3.	31124	Plikių senelių prieglaudos statinių komplekso rūšys	Klaipėdos rajono sav., Kretingalės sen., Plikių mstl., Klaipėdos g. 12	Registrinis	Vietinis	I kompleksą įeinantis	Architektūrinis (lemiantis reikšmingumą svarbus);
41.	31217	Klišių k. etnoarchitektūrinė sodyba	Klaipėdos rajono sav., Priekulės sen., Klišių k.,	Registrinis	Regioninis	Kompleksas	Etnokultūrinis (lemiantis reikšmingumą tipišką); Kraštovaizdžio;
<i>Kompleksą sudaro:</i>							
41.1.	31218	Klišių k. etnoarchitektūrinės sodybos stuba	Klaipėdos rajono sav., Priekulės sen., Klišių k.,	Registrinis	Regioninis	I kompleksą įeinantis	Etnokultūrinis (lemiantis reikšmingumą tipišką);
41.2.	31219	Klišių k. etnoarchitektūrinės sodybos svirnas	Klaipėdos rajono sav., Priekulės sen., Klišių k.,	Registrinis	Regioninis	I kompleksą įeinantis	Etnokultūrinis (lemiantis reikšmingumą tipišką);
41.3.	31220	Klišių k. etnoarchitektūrinės sodybos rūšys	Klaipėdos rajono sav., Priekulės sen., Klišių k.,	Registrinis	Regioninis	I kompleksą įeinantis	Etnokultūrinis (lemiantis reikšmingumą tipišką);
41.4.	31221	Klišių k. etnoarchitektūrinės sodybos tvarto liekanos	Klaipėdos rajono sav., Priekulės sen., Klišių k.,	Registrinis	Regioninis	I kompleksą įeinantis	Etnokultūrinis (lemiantis reikšmingumą tipišką);
41.5.	31222	Klišių k. etnoarchitektūrinės sodybos daržinė	Klaipėdos rajono sav., Priekulės sen., Klišių k.,	Registrinis	Regioninis	I kompleksą įeinantis	Etnokultūrinis (lemiantis reikšmingumą tipišką);
42.	32625	Priekulės evangelikų liuteronų senųjų kapinių kompleksas	Klaipėdos rajono sav., Priekulės sen., Priekulės m., Minijos g.	Registrinis	Regioninis	Kompleksas	Istorinis (lemiantis reikšmingumą nenurodytas); Kraštovaizdžio; Memorialinis (lemiantis reikšmingumą nenurodytas);
<i>Kompleksą sudaro:</i>							

Nr.	Unikalus objekto kodas	Pavadinimas	Adresas	Statusas	Objekto reikšmingumo lygmuo	Vertybė pagal sandarą	Vertingųjų savybių pobūdis
42.1.	23109	Priekulės evangelikų liuteronų senųjų kapinių komplekso evangelikų liuteronų senosios kapinės	Klaipėdos rajono sav., Priekulės sen., Priekulės m., Minijos g.	Valstybės saugomas	Regioninis	I kompleksą įeinantis	Istorinis (lemiantis reikšmingumą nenurodytas); Kraštovaizdžio; Memorialinis (lemiantis reikšmingumą nenurodytas);
42.2.	16686	Priekulės evangelikų liuteronų senųjų kapinių komplekso visuomenės veikėjo Johano Fridricho Pranciškaus Šrioderio kapas	Klaipėdos rajono sav., Priekulės sen., Priekulės m., Minijos g.	Registrinis	Regioninis	I kompleksą įeinantis	Istorinis (lemiantis reikšmingumą svarbus); Memorialinis (lemiantis reikšmingumą svarbus);
43.	33207	Priekulės geležinkelio stoties pastatų kompleksas	Klaipėdos rajono sav., Priekulės sen., Priekulės m., Geležinkelio Stoties g. 3, 4, 5	Registrinis	Vietinis	Kompleksas	Architektūrinis (lemiantis reikšmingumą tipišką); Inžinerinis (lemiantis reikšmingumą tipišką);
<i>Kompleksą sudaro:</i>							
43.1.	33208	Priekulės geležinkelio stoties pastatų komplekso geležinkelio stoties pastatas	Klaipėdos rajono sav., Priekulės sen., Priekulės m., Geležinkelio Stoties g. 1	Registrinis	Vietinis	I kompleksą įeinantis	Architektūrinis (lemiantis reikšmingumą tipišką);
43.2.	33209	Priekulės geležinkelio stoties pastatų komplekso pirmas geležinkeliečių namas	Klaipėdos rajono sav., Priekulės sen., Priekulės m., Geležinkelio Stoties g. 2	Registrinis	Vietinis	I kompleksą įeinantis	Architektūrinis (lemiantis reikšmingumą tipišką);
43.3.	33211	Priekulės geležinkelio stoties pastatų komplekso antras geležinkeliečių namas	Klaipėdos rajono sav., Priekulės sen., Priekulės m., Geležinkelio Stoties g. 4	Registrinis	Vietinis	I kompleksą įeinantis	Architektūrinis (lemiantis reikšmingumą tipišką);
43.4.	33226	Priekulės geležinkelio stoties pastatų komplekso vandens bokšto pastatas su priestatu	Klaipėdos rajono sav., Priekulės sen., Priekulės m., Geležinkelio Stoties g. 5	Registrinis	Vietinis	I kompleksą įeinantis	Architektūrinis (lemiantis reikšmingumą tipišką); Inžinerinis (lemiantis reikšmingumą tipišką);
43.5.	33227	Priekulės geležinkelio stoties pastatų komplekso sandėlio pastatas	Klaipėdos rajono sav., Priekulės sen., Priekulės m., Geležinkelio Stoties g. 7	Registrinis	Vietinis	I kompleksą įeinantis	Architektūrinis (lemiantis reikšmingumą tipišką);
43.6.	33228	Priekulės geležinkelio stoties pastatų komplekso vakarų ūkinis pastatas	Klaipėdos rajono sav., Priekulės sen., Priekulės m., Geležinkelio Stoties g. 3	Registrinis	Vietinis	I kompleksą įeinantis	Architektūrinis (lemiantis reikšmingumą tipišką);
43.7.	33229	Priekulės geležinkelio stoties pastatų komplekso rytų ūkinis pastatas	Klaipėdos rajono sav., Priekulės sen., Priekulės m., Geležinkelio Stoties g.	Registrinis	Vietinis	I kompleksą įeinantis	Architektūrinis (lemiantis reikšmingumą tipišką);
44.	33477	Veiviržėnų Šv. apaštalo evangelisto Mato bažnyčios statinių kompleksas	Klaipėdos rajono sav., Veiviržėnų sen., Veiviržėnų mstl., Laisvės g. 28	Registrinis	Regioninis	Kompleksas	Archeologinis (lemiantis reikšmingumą); Architektūrinis (lemiantis reikšmingumą svarbus); Dailės (lemiantis reikšmingumą svarbus); Sakralinis (lemiantis reikšmingumą svarbus);
<i>Kompleksą sudaro:</i>							
44.1.	1422	Veiviržėnų Šv. apaštalo evangelisto Mato bažnyčios statinių komplekso Šv.	Klaipėdos rajono sav., Veiviržėnų sen., Veiviržėnų mstl., Laisvės g. 28	Valstybės saugomas	Regioninis	I kompleksą įeinantis	Architektūrinis (lemiantis reikšmingumą svarbus); Dailės (lemiantis reikšmingumą svarbus);

Nr.	Unikalus objekto kodas	Pavadinimas	Adresas	Statusas	Objekto reikšmingumo lygmuo	Vertybė pagal sandarą	Vertingųjų savybių pobūdis
		apaštalo evangelisto Mato bažnyčia					Sakralinis (lemiantis reikšmingumą svarbus);
44.2.	33513	Veiviržėnų Šv. apaštalo evangelisto Mato bažnyčios statinių komplekso varpinė	Klaipėdos rajono sav., Veiviržėnų sen., Veiviržėnų mstl., Laisvės g. 28	Registrinis	Regioninis	I kompleksą įeinantis	Architektūrinis (lemiantis reikšmingumą svarbus); Sakralinis (lemiantis reikšmingumą svarbus);
44.3.	33515	Veiviržėnų Šv. apaštalo evangelisto Mato bažnyčios statinių komplekso šventoriaus tvora su vartais	Klaipėdos rajono sav., Veiviržėnų sen., Veiviržėnų mstl., Laisvės g. 28	Registrinis	Regioninis	I kompleksą įeinantis	Architektūrinis (lemiantis reikšmingumą svarbus);
45.	35177	Gargždų bažnyčios šventoriaus statinių kompleksas	Klaipėdos rajono sav., Gargždų sen., Gargždų m., Tiltu g. 1	Registrinis	Vietinis	Kompleksas	Archeologinis (lemiantis reikšmingumą); Architektūrinis (lemiantis reikšmingumą svarbus); Istorinis (lemiantis reikšmingumą svarbus); Sakralinis (lemiantis reikšmingumą svarbus);
<i>Kompleksą sudaro:</i>							
45.1.	35178	Gargždų bažnyčios šventoriaus statinių komplekso koplyčia	Klaipėdos rajono sav., Gargždų sen., Gargždų m., Tiltu g. 1	Registrinis	Vietinis	I kompleksą įeinantis	Architektūrinis (lemiantis reikšmingumą svarbus); Istorinis (lemiantis reikšmingumą svarbus); Memorialinis (lemiantis reikšmingumą svarbus);
45.2.	35179	Gargždų bažnyčios šventoriaus statinių komplekso varpinė	Klaipėdos rajono sav., Gargždų sen., Gargždų m., Tiltu g. 1	Registrinis	Vietinis	I kompleksą įeinantis	Architektūrinis (lemiantis reikšmingumą retas); Istorinis (lemiantis reikšmingumą svarbus); Sakralinis (lemiantis reikšmingumą svarbus);
46.	35607	Karklės kaimo I senosios kapinės	Klaipėdos rajono sav., Kretingalės sen., Karklės k.,	Registrinis	Vietinis	Kompleksas	Etnokultūrinis (lemiantis reikšmingumą svarbus); Istorinis (lemiantis reikšmingumą svarbus); Memorialinis (lemiantis reikšmingumą tipišką);
<i>Kompleksą sudaro:</i>							
46.1.	35608	Karklės kaimo I senosios kapinės	Klaipėdos rajono sav., Kretingalės sen., Karklės k.,	Registrinis	Vietinis	I kompleksą įeinantis	Etnokultūrinis (lemiantis reikšmingumą svarbus); Istorinis (lemiantis reikšmingumą svarbus); Memorialinis (lemiantis reikšmingumą tipišką);
46.2.	35609	Karklės kaimo I senųjų kapinių Salio Šemerio-Šmerausko kapas	Klaipėdos rajono sav., Kretingalės sen., Karklės k.,	Registrinis	Regioninis	I kompleksą įeinantis	Istorinis (lemiantis reikšmingumą svarbus); Memorialinis (lemiantis reikšmingumą tipišką);
47.	36648	Kisinių kapinių kompleksas	Klaipėdos rajono sav., Dovilų sen., Kisinių k.,	Registrinis	Regioninis	Kompleksas	Etnokultūrinis (lemiantis reikšmingumą svarbus); Memorialinis (lemiantis reikšmingumą svarbus);
<i>Kompleksą sudaro:</i>							
47.1.	16683	Kisinių kapinių komplekso Kisinių kapinės	Klaipėdos rajono sav., Dovilų sen., Kisinių k.,	Registrinis	Regioninis	I kompleksą įeinantis	Etnokultūrinis (lemiantis reikšmingumą svarbus); Memorialinis (lemiantis reikšmingumą svarbus);
47.2.	10514	Kisinių kapinių komplekso 1831 m. sukilimo Lietuvoje kariuomenės vado, brigados generolo Antano Gelgaudo kapas	Klaipėdos rajono sav., Dovilų sen., Kisinių k.,	Registrinis	Nacionalinis	I kompleksą įeinantis	Memorialinis (lemiantis reikšmingumą svarbus);

Nr.	Unikalus objekto kodas	Pavadinimas	Adresas	Statusas	Objekto reikšmingumo lygmuo	Vertybė pagal sandarą	Vertingųjų savybių pobūdis
47.3.	10963	Kisinių kapinių komplekso lietuviškos periodinės spaudos pradininko Johano Ferdinando Kelkio kapas	Klaipėdos rajono sav., Dovylių sen., Kisinių k.,	Registrinis	Regioninis	I kompleksą įeinantis	Memorialinis (lemiantis reikšmingumą svarbus);
48.	36867	Priekulės laisvės kovų ir tremties istorijos muziejus	Klaipėdos rajono sav., Priekulės sen., Priekulės m., Klaipėdos g. 29	Registrinis	Vietinis	Kompleksas	Architektūrinis (lemiantis reikšmingumą tipišką); Istorinis (lemiantis reikšmingumą svarbus); Memorialinis (lemiantis reikšmingumą svarbus);
<i>Kompleksą sudaro:</i>							
48.1.	36869	Priekulės laisvės kovų ir tremties muziejaus administracinis pastatas	Klaipėdos rajono sav., Priekulės sen., Priekulės m., Klaipėdos g. 29	Registrinis	Vietinis	I kompleksą įeinantis	Architektūrinis (lemiantis reikšmingumą tipišką); Istorinis (lemiantis reikšmingumą svarbus);
48.2.	36870	Priekulės laisvės kovų ir tremties muziejaus pirmas ūkinis pastatas	Klaipėdos rajono sav., Priekulės sen., Priekulės m., Klaipėdos g. 29	Registrinis	Vietinis	I kompleksą įeinantis	Architektūrinis (lemiantis reikšmingumą tipišką); Istorinis (lemiantis reikšmingumą svarbus);
48.3.	36872	Priekulės laisvės kovų ir tremties muziejaus antras ūkinis pastatas	Klaipėdos rajono sav., Priekulės sen., Priekulės m., Klaipėdos g. 29	Registrinis	Vietinis	I kompleksą įeinantis	Istorinis (lemiantis reikšmingumą svarbus);
49.	37591	Vėžaičių Šv. Kazimiero bažnyčios pastatų kompleksas	Klaipėdos rajono sav., Vėžaičių sen., Vėžaičių mstl., Samališkės g. 8	Registrinis	Vietinis	Kompleksas	Architektūrinis (lemiantis reikšmingumą tipišką); Istorinis (lemiantis reikšmingumą svarbus); Kraštovaizdžio; Sakralinis (lemiantis reikšmingumą tipišką);
<i>Kompleksą sudaro:</i>							
49.1.	37592	Vėžaičių Šv. Kazimiero bažnyčios pastatų komplekso Vėžaičių Šv. Kazimiero bažnyčia	Klaipėdos rajono sav., Vėžaičių sen., Vėžaičių mstl., Samališkės g. 8	Registrinis	Vietinis	I kompleksą įeinantis	Architektūrinis (lemiantis reikšmingumą tipišką); Istorinis (lemiantis reikšmingumą svarbus); Kraštovaizdžio; Sakralinis (lemiantis reikšmingumą svarbus);
49.2.	37593	Vėžaičių Šv. Kazimiero bažnyčios pastatų komplekso varpinė	Klaipėdos rajono sav., Vėžaičių sen., Vėžaičių mstl., Samališkės g. 8	Registrinis	Vietinis	I kompleksą įeinantis	Architektūrinis (lemiantis reikšmingumą tipišką); Istorinis (lemiantis reikšmingumą svarbus); Kraštovaizdžio; Sakralinis (lemiantis reikšmingumą svarbus);
50.	37982	Drukių kaimo evangelikų liuteronų senųjų kapinių kompleksas	Klaipėdos rajono sav., Priekulės sen., Drukių k.,	Registrinis	Regioninis	Kompleksas	Dailės (lemiantis reikšmingumą tipišką); Istorinis (lemiantis reikšmingumą svarbus); Memorialinis (lemiantis reikšmingumą svarbus);
<i>Kompleksą sudaro:</i>							
50.1.	22524	Drukių kaimo evangelikų liuteronų senųjų kapinių komplekso senosios kapinės	Klaipėdos rajono sav., Priekulės sen., Drukių k.,	Valstybės saugomas	Regioninis	I kompleksą įeinantis	Dailės (lemiantis reikšmingumą tipišką); Memorialinis (lemiantis reikšmingumą svarbus);
50.2.	16687	Drukių kaimo evangelikų liuteronų senųjų kapinių komplekso knygų leidėjo Jurgio Traušio kapas	Klaipėdos rajono sav., Priekulės sen., Drukių k.,	Registrinis	Regioninis	I kompleksą įeinantis	Istorinis (lemiantis reikšmingumą svarbus); Memorialinis (lemiantis reikšmingumą svarbus);
51.	37989	Daukšaičių kaimo senųjų kapinių kompleksas	Klaipėdos rajono sav., Veiviržėnų sen.,	Registrinis	Regioninis	Kompleksas	Dailės (lemiantis reikšmingumą tipišką);

Nr.	Unikalus objekto kodas	Pavadinimas	Adresas	Statusas	Objekto reikšmingumo lygmuo	Vertybė pagal sandarą	Vertingųjų savybių pobūdis
			Daukšaičių k., Mokyklos g.				Memorialinis (lemiantis reikšmingumą svarbus);
<i>Kompleksą sudaro:</i>							
51.1.	22525	Daukšaičių kaimo senųjų kapinių komplekso senosios kapinės	Klaipėdos rajono sav., Veiviržėnų sen., Daukšaičių k., Mokyklos g.	Valstybės saugomas	Regioninis	I kompleksą įeinantis	Dailės (lemiantis reikšmingumą tipišką); Memorialinis (lemiantis reikšmingumą svarbus);
51.2.	9400	Daukšaičių kaimo senųjų kapinių komplekso koplytėlė	Klaipėdos rajono sav., Veiviržėnų sen., Daukšaičių k., Mokyklos g.	Registrinis	Regioninis	I kompleksą įeinantis	Dailės (lemiantis reikšmingumą tipišką);
52.	43733	Priekulės valsčiaus teismo pastatų kompleksas	Klaipėdos rajono sav., Priekulės sen., Priekulės m., Naujoji g. 3,5,5A	Registrinis	Vietinis	Kompleksas	Architektūrinis (lemiantis reikšmingumą tipišką); Istorinis (lemiantis reikšmingumą svarbus);
<i>Kompleksą sudaro:</i>							
52.1.	43734	Priekulės valsčiaus teismo pastatų komplekso teismo pastatas	Klaipėdos rajono sav., Priekulės sen., Priekulės m., Naujoji g. 3	Registrinis	Vietinis	I kompleksą įeinantis	Architektūrinis (lemiantis reikšmingumą tipišką); Istorinis (lemiantis reikšmingumą tipišką);
52.2.	43735	Priekulės valsčiaus teismo pastatų komplekso pirmas gyvenamas pastatas	Klaipėdos rajono sav., Priekulės sen., Priekulės m., Naujoji g. 5	Registrinis	Vietinis	I kompleksą įeinantis	Architektūrinis (lemiantis reikšmingumą svarbus); Istorinis (lemiantis reikšmingumą tipišką);
52.3.	43736	Priekulės valsčiaus teismo pastatų komplekso kalėjimo pastatas	Klaipėdos rajono sav., Priekulės sen., Priekulės m., Naujoji g. 5A	Registrinis	Vietinis	I kompleksą įeinantis	Architektūrinis (lemiantis reikšmingumą tipišką); Istorinis (lemiantis reikšmingumą tipišką);
53.	44153	Kukuliškių piliakalnis su gyvenvietė	Klaipėdos rajono sav., Kretingalės sen., Kukuliškių k.,	Registrinis	Nacionalinis	Kompleksas	Archeologinis (lemiantis reikšmingumą); Kraštovaizdžio;
<i>Kompleksą sudaro:</i>							
53.1.	41075	Kukuliškių piliakalnio su gyvenvietė piliakalnis	Klaipėdos rajono sav., Kretingalės sen., Kukuliškių k.,	Registrinis	Nacionalinis	I kompleksą įeinantis	Archeologinis (lemiantis reikšmingumą); Kraštovaizdžio;
53.2.	44154	Kukuliškių piliakalnio su gyvenvietė gyvenvietė	Klaipėdos rajono sav., Kretingalės sen., Kukuliškių k.,	Registrinis	Nacionalinis	I kompleksą įeinantis	Archeologinis (lemiantis reikšmingumą); Kraštovaizdžio;
54.	9369	Koplytėlė su skulptūra	Klaipėdos rajono sav., Endriejavo sen., Ližių k.,	Valstybės saugomas	–	Kompleksas	–
<i>Kompleksą sudaro:</i>							
54.1.	25084	Koplytėlė	Klaipėdos rajono sav., Endriejavo sen., Ližių k.,	Valstybės saugomas	–	I kompleksą įeinantis	–
54.2.	25085	"Švč. M. Marija Maloningoji" skulptūra	Klaipėdos rajono sav., Endriejavo sen., Ližių k.,	Valstybės saugomas	–	I kompleksą įeinantis	–
55.	9403	Koplytėlė su skulptūra	Klaipėdos rajono sav., Veiviržėnų sen., Upitėnų k.,	Valstybės saugomas	–	Kompleksas	–
<i>Kompleksą sudaro:</i>							
55.1.	25072	Koplytėlė	Klaipėdos rajono sav., Veiviržėnų sen., Upitėnų k.,	Valstybės saugomas	–	I kompleksą įeinantis	–
55.2.	25073	"Švč. M. Marija Maloningoji" skulptūra	Klaipėdos rajono sav., Veiviržėnų sen., Upitėnų k.,	Valstybės saugomas	–	I kompleksą įeinantis	–
56.	9405	Koplytstulpis su skulptūromis	Klaipėdos rajono sav., Veiviržėnų sen., Veiviržėnų mstl.,	Valstybės saugomas	–	Kompleksas	–
<i>Kompleksą sudaro:</i>							
56.1.	25060	Koplytstulpis	Klaipėdos rajono sav., Veiviržėnų sen., Veiviržėnų mstl.,	Valstybės saugomas	–	I kompleksą įeinantis	–
56.2.	25061	"Lurdo Švč. M. Marija" skulptūra	Klaipėdos rajono sav., Veiviržėnų sen., Veiviržėnų mstl.,	Valstybės saugomas	–	I kompleksą įeinantis	–

Nr.	Unikalus objekto kodas	Pavadinimas	Adresas	Statusas	Objekto reikšmingumo lygmuo	Vertybė pagal sandarą	Vertingųjų savybių pobūdis
56.3.	25062	"Šv. Antanas" skulptūra	Klaipėdos rajono sav., Veiviržėnų sen., Veiviržėnų mstl.,	Valstybės saugomas	–	I kompleksą įeinantis	–
56.4.	25063	"Šv. Barbora" skulptūra	Klaipėdos rajono sav., Veiviržėnų sen., Veiviržėnų mstl.,	Valstybės saugomas	–	I kompleksą įeinantis	–
56.5.	25064	"Nežinomas šventasis" skulptūra	Klaipėdos rajono sav., Veiviržėnų sen., Veiviržėnų mstl.,	Valstybės saugomas	–	I kompleksą įeinantis	–
57.	9448	Koplytėlė su skulptūra	Klaipėdos rajono sav., Vėžaičių sen., Brožių k.,	Valstybės saugomas	–	Kompleksas	–
<i>Kompleksą sudaro:</i>							
57.1.	25211	Koplytėlė	Klaipėdos rajono sav., Vėžaičių sen., Brožių k.,	Valstybės saugomas	–	I kompleksą įeinantis	–
57.2.	25212	"Švč. M. Marija Maloningoji" skulptūra	Klaipėdos rajono sav., Vėžaičių sen., Brožių k.,	Valstybės saugomas	–	I kompleksą įeinantis	–
Pavieniai							
58.	10964	Kapinės	Klaipėdos rajono sav., Endriejavo sen., Ablingos k.,	Registrinis	–	Pavienis objektas	–
59.	10966	Antrojo pasaulinio karo Sovietų Sąjungos karių palaidojimo vieta	Klaipėdos rajono sav., Dovių sen., Dovių mstl.,	Registrinis	Vietinis	Pavienis objektas	Istorinis (lemiantis reikšmingumą tipišką); Memorialinis (lemiantis reikšmingumą tipišką);
60.	10967	Antrojo pasaulinio karo Sovietų Sąjungos karių palaidojimo vieta	Klaipėdos rajono sav., Gargždų sen., Gargždų m., Kvietinių g.	Registrinis	Vietinis	Pavienis objektas	Istorinis (lemiantis reikšmingumą tipišką); Memorialinis (lemiantis reikšmingumą tipišką);
61.	10969	Antrojo pasaulinio karo Sovietų Sąjungos karių palaidojimo vieta	Klaipėdos rajono sav., Kretingalės sen., Kretingalės mstl., Klaipėdos g.	Registrinis	Vietinis	Pavienis objektas	Istorinis (lemiantis reikšmingumą tipišką); Memorialinis (lemiantis reikšmingumą tipišką);
62.	10971	Gargždų žydų žudynių ir užkasimo vieta I	Klaipėdos rajono sav., Vėžaičių sen., Perkūnų k.,	Registrinis	Nacionalinis	Pavienis objektas	Istorinis (lemiantis reikšmingumą svarbus); Memorialinis (lemiantis reikšmingumą svarbus);
63.	11529	Tiltas	Klaipėdos rajono sav., Kretingalės sen., Kretingalės mstl.,	Valstybės saugomas	–	Pavienis objektas	–
64.	11660	Gargždų pėsčiųjų viadukas	Klaipėdos rajono sav., Gargždų sen., Gargždų m., Tiltų g.	Valstybės saugomas	Regioninis	Pavienis objektas	Inžinerinis (lemiantis reikšmingumą svarbus); Kraštovaizdžio;
65.	12045	Kryžius-paminklas su Rūpintojėlio skulptūra	Klaipėdos rajono sav., Gargždų sen., Gargždų m.,	Registrinis	–	Pavienis objektas	–
66.	12046	Lietuvos partizanų kovos ir žūties vieta	Klaipėdos rajono sav., Veiviržėnų sen., Aisėnų k.,	Registrinis	Nacionalinis	Pavienis objektas	Istorinis (lemiantis reikšmingumą svarbus); Memorialinis (lemiantis reikšmingumą svarbus);
67.	12049	Koplytstulpis su Rūpintojėlio skulptūra	Klaipėdos rajono sav., Priekulės sen., Priekulės m.,	Registrinis	–	Pavienis objektas	–
68.	13070	Genaičių kapinynas	Klaipėdos rajono sav., Dauparų-Kvietinių sen., Genaičių k.,	Paminklas	Nacionalinis	Pavienis objektas	Archeologinis (lemiantis reikšmingumą); Kraštovaizdžio;
69.	13072	Slengių kapinynas	Klaipėdos rajono sav., Sendvario sen., Slengių k.,	Paminklas	Nacionalinis	Pavienis objektas	Archeologinis (lemiantis reikšmingumą);
70.	13073	Mikužių kapinynas	Klaipėdos rajono sav., Veiviržėnų sen., Mikužių k.,	Paminklas	Nacionalinis	Pavienis objektas	Archeologinis (lemiantis reikšmingumą);
71.	1416	Šv. Antano Paduviečio bažnyčia	Klaipėdos rajono sav., Judrėnų sen., Judrėnų mstl., Liepos g.	Valstybės saugomas	–	Pavienis objektas	–

Nr.	Uni- kalus objek- to kodas	Pavadinimas	Adresas	Statusas	Objekto reikšmingumo lygmuo	Vertybė pagal sandarą	Vertingųjų savybių pobūdis
72.	1419	Svirnas	Klaipėdos rajono sav., Veiviržėnų sen., Dūdinėlių k.,	Registrinis	–	Pavienis objektas	–
73.	15034	Koplytstulpis	Klaipėdos rajono sav., Dauparų-Kvietinių sen., Kvietinių k., Minijos g. 25	Registrinis	Vietinis	Pavienis objektas	Architektūrinis (lemiantis reikšmingumą tipiškas); Dailės (lemiantis reikšmingumą svarbus); Etnokultūrinis (lemiantis reikšmingumą tipiškas);
74.	16028	Evangelikų liuteronų bažnyčia	Klaipėdos rajono sav., Dovilų sen., Dovilų mstl.,	Valstybės saugomas	–	Pavienis objektas	–
75.	16029	Kretingalės evangelikų liuteronų bažnyčia	Klaipėdos rajono sav., Kretingalės sen., Kretingalės mstl., Klaipėdos g. 30	Valstybės saugomas	Regioninis	Pavienis objektas	Architektūrinis (lemiantis reikšmingumą svarbus); Kraštovaizdžio; Sakralinis (lemiantis reikšmingumą svarbus);
76.	16132	Dvylių kapinynas	Klaipėdos rajono sav., Veiviržėnų sen., Dvylių k.,	Paminklas	Nacionalinis	Pavienis objektas	Archeologinis (lemiantis reikšmingumą);
77.	16133	Bareikų kapinynas	Klaipėdos rajono sav., Veiviržėnų sen., Bareikų k.,	Paminklas	Nacionalinis	Pavienis objektas	Archeologinis (lemiantis reikšmingumą);
78.	16161	Rusinių akmuo su plokščiadugniu dubenui	Klaipėdos rajono sav., Veiviržėnų sen., Tarvydų k.,	Registrinis	Regioninis	Pavienis objektas	Archeologinis (lemiantis reikšmingumą); Mitologinis (lemiantis reikšmingumą svarbus);
79.	16199	Katkų kaimo evangelikų liuteronų antrosios senosios kapinės, vad. Prūsų kapais	Klaipėdos rajono sav., Kretingalės sen., Katkų k.,	Registrinis	Vietinis	Pavienis objektas	Memorialinis (lemiantis reikšmingumą svarbus);
80.	16200	Šlių pilkapynas	Klaipėdos rajono sav., Kretingalės sen., Šlių k.,	Paminklas	Nacionalinis	Pavienis objektas	Archeologinis (lemiantis reikšmingumą);
81.	16358	Šernų kapinynas	Klaipėdos rajono sav., Dovilų sen., Šernų k.,	Paminklas	Nacionalinis	Pavienis objektas	Archeologinis (lemiantis reikšmingumą);
82.	16498	Aukštkiemų, Plūčių kapinynas	Klaipėdos rajono sav., Sendvario sen., Aukštkiemų k.,	Paminklas	Nacionalinis	Pavienis objektas	Archeologinis (lemiantis reikšmingumą);
83.	16536	levos Simonaitės memorialinis muziejus	Klaipėdos rajono sav., Priekulės sen., Vingio g. 11	Valstybės saugomas	Regioninis	Pavienis objektas	Architektūrinis (lemiantis reikšmingumą tipiškas); Memorialinis (lemiantis reikšmingumą svarbus);
84.	16627	Vyskupiškių vandens malūnas	Klaipėdos rajono sav., Veiviržėnų sen., Vyskupiškių k.,	Valstybės saugomas	–	Pavienis objektas	–
85.	16630	Maciučių vandens malūnas	Klaipėdos rajono sav., Vėžaičių sen., Maciučių k., Laisvės g. 86	Valstybės saugomas	Regioninis	Pavienis objektas	Architektūrinis (lemiantis reikšmingumą svarbus); Inžinerinis (lemiantis reikšmingumą svarbus);
86.	16684	Kapinės	Klaipėdos rajono sav., Agluonėnų sen., Vanagų k.,	Registrinis	–	Pavienis objektas	–
87.	16992	1918 m. vasario 16- osios Lietuvos Nepriklausomybės Akto signataro Jurgio Šaulio gimtosios sodybos vieta	Klaipėdos rajono sav., Veiviržėnų sen., Balsėnų k., J. Šaulio g.	Paminklas	Nacionalinis	Pavienis objektas	Istorinis (lemiantis reikšmingumą svarbus); Memorialinis (lemiantis reikšmingumą svarbus);
88.	16993	Butkų Juzės gimtosios sodybos vieta	Klaipėdos rajono sav., Vėžaičių sen., Pažvelsio k.,	Registrinis	Vietinis	Pavienis objektas	Istorinis (lemiantis reikšmingumą svarbus); Memorialinis (lemiantis reikšmingumą svarbus);
89.	17175	Baičių, Baitų kapinynas	Klaipėdos rajono sav., Dovilų sen., Baičių k.,	Valstybės saugomas	Regioninis	Pavienis objektas	Archeologinis (lemiantis reikšmingumą);

Nr.	Unikalus objekto kodas	Pavadinimas	Adresas	Statusas	Objekto reikšmingumo lygmuo	Vertybė pagal sandarą	Vertingųjų savybių pobūdis
90.	1989	Pakalniškių, Gedminaičių piliakalnis, vad. Pile	Klaipėdos rajono sav., Veiviržėnų sen., Pakalniškių k.,	Valstybės saugomas	Regioninis	Pavienis objektas	Archeologinis (lemiantis reikšmingumą); Kraštovaizdžio;
91.	20626	Jakų, Mozūriškių, Sudmantų senovės gynybinis įtvirtinimas, vad. Piltine	Klaipėdos rajono sav., Sendvario sen., Klausmylių vs.,	Valstybės saugomas	Nacionalinis	Pavienis objektas	Archeologinis (lemiantis reikšmingumą); Kraštovaizdžio;
92.	20666	Veiviržėnų žydų žudynių vieta ir kapas	Klaipėdos rajono sav., Veiviržėnų sen., Trepkalnių k.,	Valstybės saugomas	Nacionalinis	Pavienis objektas	Istorinis (lemiantis reikšmingumą svarbus); Memorialinis (lemiantis reikšmingumą svarbus);
93.	20667	Gargždų žydų senųjų kapinių dalis	Klaipėdos rajono sav., Gargždų sen., Gargždų m., J. Basanavičiaus g.	Valstybės saugomas	Regioninis	Pavienis objektas	Memorialinis (lemiantis reikšmingumą svarbus);
94.	2105	Paminklas Didžiosios ir Mažosios Lietuvos suvienijimui (1923	Klaipėdos rajono sav., Veiviržėnų sen., Skomantų k.,	Registrinis	–	Pavienis objektas	–
95.	22062	Sudmantų kaimo pirmosios senosios kapinės	Klaipėdos rajono sav., Sendvario sen., Sudmantų k.,	Valstybės saugomas	Regioninis	Pavienis objektas	Dailės (lemiantis reikšmingumą tipišką); Memorialinis (lemiantis reikšmingumą svarbus);
96.	22065	Klemiškės kaimo antrosios senosios kapinės	Klaipėdos rajono sav., Sendvario sen., Klemiškės II k.,	Valstybės saugomas	Regioninis	Pavienis objektas	Memorialinis (lemiantis reikšmingumą svarbus);
97.	22066	Klemiškės kaimo pirmosios senosios kapinės	Klaipėdos rajono sav., Sendvario sen., Klemiškės I k.,	Valstybės saugomas	Regioninis	Pavienis objektas	Memorialinis (lemiantis reikšmingumą svarbus);
98.	22067	Šilgalių kaimo evangelikų liuteronų senosios kapinės	Klaipėdos rajono sav., Priekulės sen., Šilgalių k.,	Valstybės saugomas	Regioninis	Pavienis objektas	Dailės (lemiantis reikšmingumą tipišką); Memorialinis (lemiantis reikšmingumą svarbus);
99.	22068	Vaškių kaimo senosios kapinės	Klaipėdos rajono sav., Priekulės sen., Vaškių k.,	Valstybės saugomas	Regioninis	Pavienis objektas	Memorialinis (lemiantis reikšmingumą svarbus);
100.	22069	Traubių kaimo evangelikų liuteronų senosios kapinės	Klaipėdos rajono sav., Priekulės sen., Traubių k., Minijos g.	Valstybės saugomas	Regioninis	Pavienis objektas	Dailės (lemiantis reikšmingumą tipišką); Memorialinis (lemiantis reikšmingumą svarbus);
101.	22070	Svencelės pirmosios senosios kapinės	Klaipėdos rajono sav., Priekulės sen., Svencelės k.,	Valstybės saugomas	Regioninis	Pavienis objektas	Memorialinis (lemiantis reikšmingumą svarbus);
102.	22269	Stančių kaimo antrosios senosios kapinės	Klaipėdos rajono sav., Kretingalės sen., Stančių k.,	Valstybės saugomas	Regioninis	Pavienis objektas	Dailės (lemiantis reikšmingumą tipišką); Memorialinis (lemiantis reikšmingumą svarbus);
103.	22270	Vytaučių kaimo evangelikų liuteronų senosios kapinės	Klaipėdos rajono sav., Kretingalės sen., Vytaučių k.,	Valstybės saugomas	Regioninis	Pavienis objektas	Architektūrinis (lemiantis reikšmingumą tipišką); Dailės (lemiantis reikšmingumą tipišką); Memorialinis (lemiantis reikšmingumą svarbus);
104.	22271	Žiobrių kaimo senosios kapinės	Klaipėdos rajono sav., Kretingalės sen., Žiobrių k.,	Valstybės saugomas	Regioninis	Pavienis objektas	Dailės (lemiantis reikšmingumą tipišką); Memorialinis (lemiantis reikšmingumą svarbus);
105.	22272	Vitinių kaimo senosios kapinės	Klaipėdos rajono sav., Kretingalės sen., Vitinių k.,	Valstybės saugomas	Regioninis	Pavienis objektas	Dailės (lemiantis reikšmingumą tipišką); Memorialinis (lemiantis reikšmingumą svarbus);
106.	22273	Peskojų kaimo senosios kapinės	Klaipėdos rajono sav., Kretingalės sen., Peskojų k.,	Valstybės saugomas	Regioninis	Pavienis objektas	Dailės (lemiantis reikšmingumą tipišką); Memorialinis (lemiantis reikšmingumą svarbus);
107.	22274	Egliškių kaimo evangelikų liuteronų senosios kapinės	Klaipėdos rajono sav., Kretingalės sen., Egliškių k.,	Valstybės saugomas	Regioninis	Pavienis objektas	Dailės (lemiantis reikšmingumą tipišką); Memorialinis (lemiantis reikšmingumą svarbus);

Nr.	Unikalus objekto kodas	Pavadinimas	Adresas	Statusas	Objekto reikšmingumo lygmuo	Vertybė pagal sandarą	Vertingųjų savybių pobūdis
108.	22463	Gvildžių, Voveriškių kaimų senosios kapinės	Klaipėdos rajono sav., Sendvario sen., Gvildžių k.,	Valstybės saugomas	Regioninis	Pavienis objektas	Dailės (lemiantis reikšmingumą tipišką); Memorialinis (lemiantis reikšmingumą svarbus);
109.	22465	Dirvupių k. senosios kapinės	Klaipėdos rajono sav., Sendvario sen., Dirvupių k.,	Valstybės saugomas	–	Pavienis objektas	–
110.	22466	Lelių kaimo senosios kapinės	Klaipėdos rajono sav., Sendvario sen., Lelių k.,	Valstybės saugomas	Regioninis	Pavienis objektas	Memorialinis (lemiantis reikšmingumą svarbus);
111.	22467	Aukštikių kaimo senosios kapinės	Klaipėdos rajono sav., Sendvario sen., Aukštikių k.,	Valstybės saugomas	Regioninis	Pavienis objektas	Memorialinis (lemiantis reikšmingumą svarbus);
112.	22468	Plikių pirmosios senosios kapinės	Klaipėdos rajono sav., Kretingalės sen., Plikių mstl., Klaipėdos g.	Valstybės saugomas	Regioninis	Pavienis objektas	Dailės (lemiantis reikšmingumą tipišką); Memorialinis (lemiantis reikšmingumą svarbus);
113.	22469	Plikių antrosios senosios kapinės	Klaipėdos rajono sav., Kretingalės sen., Plikių mstl., Klaipėdos g.	Valstybės saugomas	Regioninis	Pavienis objektas	Memorialinis (lemiantis reikšmingumą svarbus);
114.	22470	Letūkų kaimo senosios kapinės	Klaipėdos rajono sav., Kretingalės sen., Letūkų k.,	Valstybės saugomas	Regioninis	Pavienis objektas	Dailės (lemiantis reikšmingumą tipišką); Kraštovaizdžio; Memorialinis (lemiantis reikšmingumą svarbus);
115.	22471	Medikių kaimo pirmosios senosios kapinės	Klaipėdos rajono sav., Kretingalės sen., Medikių k.,	Valstybės saugomas	Regioninis	Pavienis objektas	Dailės (lemiantis reikšmingumą tipišką); Memorialinis (lemiantis reikšmingumą svarbus);
116.	22472	Medikių kaimo antrosios senosios kapinės	Klaipėdos rajono sav., Kretingalės sen., Medikių k.,	Valstybės saugomas	Regioninis	Pavienis objektas	Memorialinis (lemiantis reikšmingumą svarbus);
117.	22473	Lankučių kaimo senosios kapinės	Klaipėdos rajono sav., Kretingalės sen., Lankučių k.,	Valstybės saugomas	Regioninis	Pavienis objektas	Memorialinis (lemiantis reikšmingumą svarbus);
118.	22474	Kopūstų kaimo senosios kapinės	Klaipėdos rajono sav., Kretingalės sen., Kopūstų k.,	Valstybės saugomas	Regioninis	Pavienis objektas	Memorialinis (lemiantis reikšmingumą svarbus);
119.	22475	Kibelkščių kaimo senosios kapinės	Klaipėdos rajono sav., Kretingalės sen., Kibelkščių k.,	Valstybės saugomas	Regioninis	Pavienis objektas	Dailės (lemiantis reikšmingumą tipišką); Memorialinis (lemiantis reikšmingumą svarbus);
120.	22476	Kretingalės senosios kapinės	Klaipėdos rajono sav., Kretingalės sen., Kretingalės mstl., Danės g.	Valstybės saugomas	Regioninis	Pavienis objektas	Memorialinis (lemiantis reikšmingumą svarbus);
121.	22477	Girkalių senosios kapinės	Klaipėdos rajono sav., Kretingalės sen., Girkalių k.,	Valstybės saugomas	Regioninis	Pavienis objektas	Memorialinis (lemiantis reikšmingumą svarbus);
122.	22478	Grabių kaimo evangelikų liuteronų senosios kapinės	Klaipėdos rajono sav., Kretingalės sen., Grabių k.,	Valstybės saugomas	Regioninis	Pavienis objektas	Dailės (lemiantis reikšmingumą tipišką); Memorialinis (lemiantis reikšmingumą svarbus);
123.	22479	Dargužių kaimo senosios kapinės	Klaipėdos rajono sav., Kretingalės sen., Dargužių k.,	Valstybės saugomas	Regioninis	Pavienis objektas	Dailės (lemiantis reikšmingumą tipišką); Kraštovaizdžio; Memorialinis (lemiantis reikšmingumą svarbus);
124.	22480	Katkų kaimo evangelikų liuteronų senosios kapinės, vad. Prūsų kapais	Klaipėdos rajono sav., Kretingalės sen., Katkų k.,	Valstybės saugomas	Regioninis	Pavienis objektas	Dailės (lemiantis reikšmingumą tipišką); Memorialinis (lemiantis reikšmingumą svarbus);
125.	22481	Pleškučių kaimo evangelikų liuteronų pirmosios senosios kapinės	Klaipėdos rajono sav., Priekulės sen., Pleškučių k.,	Valstybės saugomas	Regioninis	Pavienis objektas	Dailės (lemiantis reikšmingumą tipišką); Memorialinis (lemiantis reikšmingumą svarbus);

Nr.	Unikalus objekto kodas	Pavadinimas	Adresas	Statusas	Objekto reikšmingumo lygmuo	Vertybė pagal sandarą	Vertingųjų savybių pobūdis
126.	22482	Pleškučių kaimo evangelikų liuteronų antrosios senosios kapinės	Klaipėdos rajono sav., Priekulės sen., Pleškučių k.,	Valstybės saugomas	Regioninis	Pavienis objektas	Memorialinis (lemiantis reikšmingumą svarbus);
127.	22483	Pleškučių kaimo evangelikų liuteronų trečiosios senosios kapinės	Klaipėdos rajono sav., Priekulės sen., Pleškučių k.,	Valstybės saugomas	Regioninis	Pavienis objektas	Dailės (lemiantis reikšmingumą tipišką); Memorialinis (lemiantis reikšmingumą svarbus);
128.	22484	Rokų kaimo evangelikų liuteronų senosios kapinės	Klaipėdos rajono sav., Priekulės sen., Rokų k., Rokų g.	Valstybės saugomas	Regioninis	Pavienis objektas	Dailės (lemiantis reikšmingumą tipišką); Memorialinis (lemiantis reikšmingumą svarbus);
129.	22485	Spengių kaimo evangelikų liuteronų senosios kapinės	Klaipėdos rajono sav., Priekulės sen., Spengių k.,	Valstybės saugomas	Regioninis	Pavienis objektas	Dailės (lemiantis reikšmingumą tipišką); Memorialinis (lemiantis reikšmingumą svarbus);
130.	22486	Stragnų I kaimo evangelikų liuteronų senosios kapinės	Klaipėdos rajono sav., Priekulės sen., Stragnų I k.,	Valstybės saugomas	Regioninis	Pavienis objektas	Dailės (lemiantis reikšmingumą tipišką); Memorialinis (lemiantis reikšmingumą svarbus);
131.	22487	Stragnų II ir Skėrių kaimų evangelikų liuteronų senosios kapinės	Klaipėdos rajono sav., Priekulės sen., Stragnų II k.,	Valstybės saugomas	Regioninis	Pavienis objektas	Dailės (lemiantis reikšmingumą tipišką); Memorialinis (lemiantis reikšmingumą svarbus);
132.	22488	Pangesų kaimo evangelikų liuteronų pirmosios senosios kapinės	Klaipėdos rajono sav., Priekulės sen., Pangesų k.,	Valstybės saugomas	Regioninis	Pavienis objektas	Dailės (lemiantis reikšmingumą tipišką); Memorialinis (lemiantis reikšmingumą svarbus);
133.	22489	Pangesų kaimo evangelikų liuteronų antrosios senosios kapinės	Klaipėdos rajono sav., Priekulės sen., Pangesų k.,	Valstybės saugomas	Regioninis	Pavienis objektas	Dailės (lemiantis reikšmingumą tipišką); Memorialinis (lemiantis reikšmingumą svarbus);
134.	22490	Būdviečių kaimo senosios kapinės	Klaipėdos rajono sav., Priekulės sen., Būdviečių k.,	Valstybės saugomas	Regioninis	Pavienis objektas	Dailės (lemiantis reikšmingumą tipišką); Memorialinis (lemiantis reikšmingumą svarbus);
135.	22491	Butkų kaimo evangelikų liuteronų pirmosios senosios kapinės	Klaipėdos rajono sav., Priekulės sen., Butkų k.,	Valstybės saugomas	Regioninis	Pavienis objektas	Dailės (lemiantis reikšmingumą tipišką); Memorialinis (lemiantis reikšmingumą svarbus);
136.	22492	Butkų kaimo evangelikų liuteronų antrosios senosios kapinės	Klaipėdos rajono sav., Priekulės sen., Butkų k.,	Valstybės saugomas	Regioninis	Pavienis objektas	Dailės (lemiantis reikšmingumą tipišką); Memorialinis (lemiantis reikšmingumą svarbus);
137.	22493	Voveriškių kaimo pirmosios senosios kapinės	Klaipėdos rajono sav., Priekulės sen., Voveriškių k.,	Valstybės saugomas	Regioninis	Pavienis objektas	Memorialinis (lemiantis reikšmingumą svarbus);
138.	22494	Voveriškių kaimo antrosios senosios kapinės	Klaipėdos rajono sav., Priekulės sen., Voveriškių k.,	Valstybės saugomas	Regioninis	Pavienis objektas	Dailės (lemiantis reikšmingumą tipišką); Memorialinis (lemiantis reikšmingumą svarbus);
139.	22495	Žiaukų kaimo senosios kapinės	Klaipėdos rajono sav., Priekulės sen., Žiaukų k.,	Valstybės saugomas	Regioninis	Pavienis objektas	Dailės (lemiantis reikšmingumą tipišką); Memorialinis (lemiantis reikšmingumą svarbus);
140.	22496	Šventakarių kaimo evangelikų liuteronų senosios kapinės	Klaipėdos rajono sav., Priekulės sen., Šventakarių k., Frydricho Šrėderio g.	Valstybės saugomas	Regioninis	Pavienis objektas	Dailės (lemiantis reikšmingumą tipišką); Memorialinis (lemiantis reikšmingumą svarbus);
141.	22521	Dituvos kaimo evangelikų liuteronų pirmosios senosios kapinės	Klaipėdos rajono sav., Priekulės sen., Dituvos k.,	Valstybės saugomas	Regioninis	Pavienis objektas	Dailės (lemiantis reikšmingumą tipišką); Memorialinis (lemiantis reikšmingumą svarbus);
142.	22522	Svencelės antrosios senosios kapinės	Klaipėdos rajono sav., Priekulės sen., Svencelės k.,	Valstybės saugomas	Regioninis	Pavienis objektas	Memorialinis (lemiantis reikšmingumą svarbus);

Nr.	Uni- kalus objek- to kodas	Pavadinimas	Adresas	Statusas	Objekto reikšmingumo lygmuo	Vertybė pagal sandarą	Vertingųjų savybių pobūdis
143.	22523	Grumblių kaimo evangelikų liuteronų senosios kapinės	Klaipėdos rajono sav., Priekulės sen., Grumblių k.,	Valstybės saugomas	Regioninis	Pavienis objektas	Dailės (lemiantis reikšmingumą tipiškai); Memorialinis (lemiantis reikšmingumą svarbus);
144.	22526	Bareikų kaimo senosios kapinės	Klaipėdos rajono sav., Veiviržėnų sen., Bareikų k.,	Valstybės saugomas	Regioninis	Pavienis objektas	Dailės (lemiantis reikšmingumą retas); Memorialinis (lemiantis reikšmingumą svarbus);
145.	22527	Balsėnų kaimo pirmosios senosios kapinės	Klaipėdos rajono sav., Veiviržėnų sen., Balsėnų k.,	Valstybės saugomas	Regioninis	Pavienis objektas	Memorialinis (lemiantis reikšmingumą svarbus);
146.	22528	Balsėnų kaimo antrosios senosios kapinės	Klaipėdos rajono sav., Veiviržėnų sen., Balsėnų k.,	Valstybės saugomas	Regioninis	Pavienis objektas	Dailės (lemiantis reikšmingumą tipiškai); Memorialinis (lemiantis reikšmingumą svarbus);
147.	22529	Balsėnų kaimo trečiosios senosios kapinės	Klaipėdos rajono sav., Veiviržėnų sen., Balsėnų k.,	Valstybės saugomas	Regioninis	Pavienis objektas	Memorialinis (lemiantis reikšmingumą svarbus);
148.	23088	Viščiškių kaimo senosios kapinės	Klaipėdos rajono sav., Veiviržėnų sen., Viščiškių k.,	Valstybės saugomas	Regioninis	Pavienis objektas	Dailės (lemiantis reikšmingumą tipiškai); Memorialinis (lemiantis reikšmingumą svarbus);
149.	23089	Kidulių kaimo senosios kapinės	Klaipėdos rajono sav., Veiviržėnų sen., Vainotiškės k.,	Valstybės saugomas	Regioninis	Pavienis objektas	Memorialinis (lemiantis reikšmingumą svarbus);
150.	23090	Juodupio kaimo senosios kapinės, vad. Maro kapeliai	Klaipėdos rajono sav., Veiviržėnų sen., Juodupio k.,	Valstybės saugomas	Regioninis	Pavienis objektas	Dailės (lemiantis reikšmingumą tipiškai); Memorialinis (lemiantis reikšmingumą svarbus);
151.	23091	Šukaičių kaimo senosios kapinės	Klaipėdos rajono sav., Veiviržėnų sen., Šukaičių k.,	Valstybės saugomas	Regioninis	Pavienis objektas	Dailės (lemiantis reikšmingumą tipiškai); Memorialinis (lemiantis reikšmingumą svarbus);
152.	23092	Rusinių kaimo senosios kapinės	Klaipėdos rajono sav., Veiviržėnų sen., Rusinių k.,	Valstybės saugomas	Regioninis	Pavienis objektas	Memorialinis (lemiantis reikšmingumą svarbus);
153.	23093	Jučaičių kaimo senosios kapinės, vad. Maro kapais	Klaipėdos rajono sav., Veiviržėnų sen., Jučaičių k.,	Valstybės saugomas	Regioninis	Pavienis objektas	Dailės (lemiantis reikšmingumą tipiškai); Memorialinis (lemiantis reikšmingumą svarbus);
154.	23094	Lamsodžio kaimo senosios kapinės	Klaipėdos rajono sav., Lamsodžio k. (negalioja nuo 1999.01.01),	Valstybės saugomas	Regioninis	Pavienis objektas	Memorialinis (lemiantis reikšmingumą svarbus);
155.	23095	Pėžaičių kaimo evangelikų liuteronų senosios kapinės	Klaipėdos rajono sav., Veiviržėnų sen., Pėžaičių k.,	Valstybės saugomas	Regioninis	Pavienis objektas	Dailės (lemiantis reikšmingumą tipiškai); Memorialinis (lemiantis reikšmingumą svarbus);
156.	23096	Pozingių kaimo pirmosios senosios kapinės	Klaipėdos rajono sav., Veiviržėnų sen., Pozingių k.,	Valstybės saugomas	Regioninis	Pavienis objektas	Dailės (lemiantis reikšmingumą tipiškai); Memorialinis (lemiantis reikšmingumą svarbus);
157.	23097	Pozingių kaimo antrosios senosios kapinės	Klaipėdos rajono sav., Veiviržėnų sen., Pozingių k.,	Valstybės saugomas	Regioninis	Pavienis objektas	Dailės (lemiantis reikšmingumą tipiškai); Memorialinis (lemiantis reikšmingumą svarbus);
158.	23098	Aisėnų kaimo pirmosios senosios kapinės	Klaipėdos rajono sav., Veiviržėnų sen., Aisėnų k.,	Valstybės saugomas	Regioninis	Pavienis objektas	Dailės (lemiantis reikšmingumą tipiškai); Memorialinis (lemiantis reikšmingumą svarbus);
159.	23099	Aisėnų kaimo antrosios senosios kapinės	Klaipėdos rajono sav., Veiviržėnų sen., Aisėnų k.,	Valstybės saugomas	Regioninis	Pavienis objektas	Dailės (lemiantis reikšmingumą tipiškai); Memorialinis (lemiantis reikšmingumą svarbus);
160.	23100	Aisėnų kaimo trečiosios senosios kapinės	Klaipėdos rajono sav., Veiviržėnų sen., Aisėnų k.,	Valstybės saugomas	Regioninis	Pavienis objektas	Dailės (lemiantis reikšmingumą tipiškai); Memorialinis (lemiantis reikšmingumą svarbus);

Nr.	Uni- kalus objek- to kodas	Pavadinimas	Adresas	Statusas	Objekto reikšmingumo lygmuo	Vertybė pagal sandarą	Vertingųjų savybių pobūdis
161.	23101	Dieglių k. senosios kapinės	Klaipėdos rajono sav., Veiviržėnų sen., Dieglių k.,	Valstybės saugomas	–	Pavienis objektas	–
162.	23102	Vyskupiškių kaimo senosios kapinės	Klaipėdos rajono sav., Veiviržėnų sen., Vyskupiškių k.,	Valstybės saugomas	Regioninis	Pavienis objektas	Dailės (lemiantis reikšmingumą svarbus); Memorialinis (lemiantis reikšmingumą svarbus);
163.	23103	Pakalniškių kaimo senosios kapinės	Klaipėdos rajono sav., Veiviržėnų sen., Pakalniškių k.,	Valstybės saugomas	Regioninis	Pavienis objektas	Dailės (lemiantis reikšmingumą tipišką); Memorialinis (lemiantis reikšmingumą svarbus);
164.	23104	Veiviržėnų stačiatikių senosios kapinės	Klaipėdos rajono sav., Veiviržėnų sen., Veiviržėnų mstl.,	Valstybės saugomas	Vietinis	Pavienis objektas	Memorialinis (lemiantis reikšmingumą svarbus);
165.	23105	Veiviržėnų evangelikų liuteronų senosios kapinės	Klaipėdos rajono sav., Veiviržėnų sen., Veiviržėnų mstl.,	Valstybės saugomas	Regioninis	Pavienis objektas	Dailės (lemiantis reikšmingumą tipišką); Memorialinis (lemiantis reikšmingumą svarbus);
166.	23106	Priekulės pirmosios senosios kapinės	Klaipėdos rajono sav., Priekulės sen., Priekulės m., Žvejų g.	Valstybės saugomas	Regioninis	Pavienis objektas	Dailės (lemiantis reikšmingumą tipišką); Istorinis (lemiantis reikšmingumą svarbus); Memorialinis (lemiantis reikšmingumą svarbus);
167.	23107	Lingių kaimo evangelikų liuteronų senosios kapinės	Klaipėdos rajono sav., Priekulės sen., Lingių k.,	Valstybės saugomas	Regioninis	Pavienis objektas	Memorialinis (lemiantis reikšmingumą svarbus);
168.	23108	Priekulės trečiosios senosios kapinės	Klaipėdos rajono sav., Priekulės sen., Priekulės m., Pušų g.	Valstybės saugomas	Regioninis	Pavienis objektas	Memorialinis (lemiantis reikšmingumą svarbus);
169.	23110	Pjaulių kaimo evangelikų liuteronų senosios kapinės	Klaipėdos rajono sav., Priekulės sen., Pjaulių k.,	Valstybės saugomas	Regioninis	Pavienis objektas	Dailės (lemiantis reikšmingumą tipišką); Memorialinis (lemiantis reikšmingumą svarbus);
170.	23111	Venckų kaimo pirmosios senosios kapinės	Klaipėdos rajono sav., Priekulės sen., Venckų k.,	Valstybės saugomas	Regioninis	Pavienis objektas	Dailės (lemiantis reikšmingumą tipišką); Memorialinis (lemiantis reikšmingumą svarbus);
171.	23112	Venckų kaimo antrosios senosios kapinės	Klaipėdos rajono sav., Priekulės sen., Venckų k.,	Valstybės saugomas	Regioninis	Pavienis objektas	Dailės (lemiantis reikšmingumą tipišką); Memorialinis (lemiantis reikšmingumą svarbus);
172.	23113	Mickų kaimo evangelikų liuteronų senosios kapinės	Klaipėdos rajono sav., Priekulės sen., Mickų k.,	Valstybės saugomas	Regioninis	Pavienis objektas	Memorialinis (lemiantis reikšmingumą svarbus);
173.	23114	Liaunų kaimo evangelikų liuteronų senosios kapinės	Klaipėdos rajono sav., Priekulės sen., Liaunų k.,	Valstybės saugomas	Regioninis	Pavienis objektas	Dailės (lemiantis reikšmingumą tipišką); Memorialinis (lemiantis reikšmingumą svarbus);
174.	23115	Lankupių kaimo evangelikų liuteronų senosios kapinės	Klaipėdos rajono sav., Priekulės sen., Lankupių k.,	Valstybės saugomas	Regioninis	Pavienis objektas	Dailės (lemiantis reikšmingumą tipišką); Memorialinis (lemiantis reikšmingumą svarbus);
175.	23116	Kalviškių kaimo evangelikų liuteronų senosios kapinės	Klaipėdos rajono sav., Priekulės sen., Kalviškių k.,	Valstybės saugomas	Regioninis	Pavienis objektas	Dailės (lemiantis reikšmingumą tipišką); Memorialinis (lemiantis reikšmingumą svarbus);
176.	23117	Dituvos, Lūžgalių kaimų evangelikų liuteronų senosios kapinės	Klaipėdos rajono sav., Priekulės sen., Dituvos k.,	Valstybės saugomas	Regioninis	Pavienis objektas	Dailės (lemiantis reikšmingumą tipišką); Memorialinis (lemiantis reikšmingumą svarbus);
177.	23118	Derceklių kaimo senosios kapinės	Klaipėdos rajono sav., Priekulės sen., Derceklių k.,	Valstybės saugomas	Regioninis	Pavienis objektas	Dailės (lemiantis reikšmingumą tipišką); Memorialinis (lemiantis reikšmingumą svarbus);
178.	23119	Gvildžių, Eketės kaimų senosios kapinės	Klaipėdos rajono sav., Sendvario sen., Gvildžių k.,	Valstybės saugomas	Regioninis	Pavienis objektas	Memorialinis (lemiantis reikšmingumą svarbus);

Nr.	Uni- kalus objek- to kodas	Pavadinimas	Adresas	Statusas	Objekto reikšmingumo lygmuo	Vertybė pagal sandarą	Vertingųjų savybių pobūdis
179.	2312	Žvelsenų senovės gyvenvietė	Klaipėdos rajono sav., Vėžaičių sen., Žvelsenų k.,	Registrinis	Regioninis	Pavienis objektas	Archeologinis (lemiantis reikšmingumą); Kraštovaizdžio;
180.	2356	Pastatas	Klaipėdos rajono sav., Priekulės sen., Priekulės m., Turgaus g. 8	Valstybės saugomas	Regioninis	Pavienis objektas	Architektūrinis (lemiantis reikšmingumą svarbus); Dailės (lemiantis reikšmingumą svarbus);
181.	2357	Pastatas	Klaipėdos rajono sav., Priekulės sen., Priekulės m., Klaipėdos g. 13	Valstybės saugomas	Regioninis	Pavienis objektas	Architektūrinis (lemiantis reikšmingumą svarbus); Dailės (lemiantis reikšmingumą svarbus);
182.	24262	Mižeikių, Mišeikių pilkapynas	Klaipėdos rajono sav., Dovilų sen., Kiškėnų k.,	Valstybės saugomas	Nacionalinis	Pavienis objektas	Archeologinis (lemiantis reikšmingumą);
183.	24341	Kalotės kaimo evangelikų liuteronų senosios kapinės	Klaipėdos rajono sav., Kretingalės sen., Kalotės k.,	Valstybės saugomas	Regioninis	Pavienis objektas	Memorialinis (lemiantis reikšmingumą svarbus);
184.	24342	Karklės kaimo pirmosios senosios kapinės, vad. Plocių kapinėmis	Klaipėdos rajono sav., Kretingalės sen., Karklės k.,	Valstybės saugomas	Regioninis	Pavienis objektas	Memorialinis (lemiantis reikšmingumą svarbus);
185.	24343	Agluonėnų k. senosios kapinės	Klaipėdos rajono sav., Agluonėnų sen., Agluonėnų k.,	Valstybės saugomas	–	Pavienis objektas	–
186.	24344	Kantvainų k. pirmosios senosios kapinės	Klaipėdos rajono sav., Agluonėnų sen., Kantvainų k.,	Valstybės saugomas	–	Pavienis objektas	–
187.	24345	Kantvainų k. antrosios senosios kapinės	Klaipėdos rajono sav., Agluonėnų sen., Kantvainų k.,	Valstybės saugomas	–	Pavienis objektas	–
188.	24346	Kantvainų k. trečiosios senosios kapinės	Klaipėdos rajono sav., Agluonėnų sen., Kantvainų k.,	Valstybės saugomas	–	Pavienis objektas	–
189.	24347	Ažpurvių k. pirmosios senosios kapinės	Klaipėdos rajono sav., Agluonėnų sen., Ažpurvių k.,	Valstybės saugomas	–	Pavienis objektas	–
190.	24348	Ažpurvių k. antrosios senosios kapinės	Klaipėdos rajono sav., Agluonėnų sen., Ažpurvių k.,	Valstybės saugomas	–	Pavienis objektas	–
191.	24349	Juodikių k. pirmosios senosios kapinės	Klaipėdos rajono sav., Agluonėnų sen., Juodikių k.,	Valstybės saugomas	–	Pavienis objektas	–
192.	24350	Juodikių k. antrosios senosios kapinės	Klaipėdos rajono sav., Agluonėnų sen., Juodikių k.,	Valstybės saugomas	–	Pavienis objektas	–
193.	24351	Kojelių k. pirmosios senosios kapinės	Klaipėdos rajono sav., Agluonėnų sen., Kojelių k.,	Valstybės saugomas	–	Pavienis objektas	–
194.	24352	Kojelių k. antrosios senosios kapinės	Klaipėdos rajono sav., Agluonėnų sen., Kojelių k.,	Valstybės saugomas	–	Pavienis objektas	–
195.	24353	Poškų, Žydėlių k. senosios kapinės	Klaipėdos rajono sav., Agluonėnų sen., Poškų k.,	Valstybės saugomas	–	Pavienis objektas	–
196.	24354	Stragnų II kaimo evangelikų liuteronų antrosios senosios kapinės	Klaipėdos rajono sav., Priekulės sen., Stragnų II k.,	Valstybės saugomas	Regioninis	Pavienis objektas	Dailės (lemiantis reikšmingumą tipišką); Memorialinis (lemiantis reikšmingumą svarbus);
197.	24355	Kulių kaimo evangelikų liuteronų senosios kapinės	Klaipėdos rajono sav., Dovilų sen., Kulių k., Pakrantės 2-oji g.	Valstybės saugomas	Regioninis	Pavienis objektas	Dailės (lemiantis reikšmingumą tipišką); Memorialinis (lemiantis reikšmingumą svarbus);
198.	24356	Lyverių kaimo evangelikų liuteronų senosios kapinės	Klaipėdos rajono sav., Dovilų sen., Lyverių k., Baičių g.	Valstybės saugomas	Regioninis	Pavienis objektas	Dailės (lemiantis reikšmingumą tipišką); Memorialinis (lemiantis reikšmingumą svarbus);

Nr.	Uni- kalus objek- to kodas	Pavadinimas	Adresas	Statusas	Objekto reikšmingumo lygmuo	Vertybė pagal sandarą	Vertingųjų savybių pobūdis
199.	24357	Piktožių kaimo evangelikų liuteronų senosios kapinės	Klaipėdos rajono sav., Dovilų sen., Piktožių k., Piktožių g.	Valstybės saugomas	Regioninis	Pavienis objektas	Dailės (lemiantis reikšmingumą tipiškai); Memorialinis (lemiantis reikšmingumą svarbus);
200.	24358	Šiūparių kaimo senosios kapinės	Klaipėdos rajono sav., Dovilų sen., Šiūparių k.,	Valstybės saugomas	Regioninis	Pavienis objektas	Dailės (lemiantis reikšmingumą tipiškai); Memorialinis (lemiantis reikšmingumą svarbus);
201.	24359	Šernų kaimo senosios kapinės	Klaipėdos rajono sav., Dovilų sen., Šernų k.,	Valstybės saugomas	Regioninis	Pavienis objektas	Memorialinis (lemiantis reikšmingumą svarbus);
202.	24360	Švėpelių kaimo senosios kapinės	Klaipėdos rajono sav., Dovilų sen., Švėpelių k.,	Valstybės saugomas	Regioninis	Pavienis objektas	Memorialinis (lemiantis reikšmingumą svarbus);
203.	24361	Birbinčių kaimo senosios kapinės	Klaipėdos rajono sav., Dovilų sen., Birbinčių k.,	Valstybės saugomas	Regioninis	Pavienis objektas	Memorialinis (lemiantis reikšmingumą svarbus);
204.	24362	Dovilų pirmosios senosios kapinės	Klaipėdos rajono sav., Dovilų sen., Dovilų mstl.,	Valstybės saugomas	Regioninis	Pavienis objektas	Memorialinis (lemiantis reikšmingumą svarbus);
205.	24363	Dovilų antrosios senosios kapinės	Klaipėdos rajono sav., Dovilų sen., Dovilų mstl.,	Valstybės saugomas	Regioninis	Pavienis objektas	Memorialinis (lemiantis reikšmingumą svarbus);
206.	24364	Grambaviškių kaimo senosios kapinės	Klaipėdos rajono sav., Dovilų sen., Grambaviškių k.,	Valstybės saugomas	Regioninis	Pavienis objektas	Memorialinis (lemiantis reikšmingumą svarbus);
207.	24365	Grikšų kaimo senosios kapinės	Klaipėdos rajono sav., Dovilų sen., Grikšų k.,	Valstybės saugomas	Regioninis	Pavienis objektas	Dailės (lemiantis reikšmingumą tipiškai); Memorialinis (lemiantis reikšmingumą svarbus);
208.	24366	Jurjonų kaimo evangelikų liuteronų antrosios senosios kapinės	Klaipėdos rajono sav., Dovilų sen., Jurjonų k.,	Valstybės saugomas	Regioninis	Pavienis objektas	Dailės (lemiantis reikšmingumą tipiškai); Memorialinis (lemiantis reikšmingumą svarbus);
209.	24367	Jurjonų kaimo evangelikų liuteronų pirmosios senosios kapinės	Klaipėdos rajono sav., Dovilų sen., Jurjonų k.,	Valstybės saugomas	Regioninis	Pavienis objektas	Dailės (lemiantis reikšmingumą tipiškai); Memorialinis (lemiantis reikšmingumą svarbus);
210.	24368	Kalvių kaimo evangelikų liuteronų antrosios senosios kapinės	Klaipėdos rajono sav., Dovilų sen., Kalvių k.,	Valstybės saugomas	Regioninis	Pavienis objektas	Dailės (lemiantis reikšmingumą tipiškai); Memorialinis (lemiantis reikšmingumą svarbus);
211.	24369	Ketvergių kaimo senosios kapinės	Klaipėdos rajono sav., Dovilų sen., Ketvergių k.,	Valstybės saugomas	Regioninis	Pavienis objektas	Memorialinis (lemiantis reikšmingumą svarbus);
212.	24370	Kiškėnų kaimo evangelikų liuteronų senosios kapinės	Klaipėdos rajono sav., Dovilų sen., Kiškėnų k.,	Valstybės saugomas	Regioninis	Pavienis objektas	Dailės (lemiantis reikšmingumą tipiškai); Memorialinis (lemiantis reikšmingumą svarbus);
213.	24371	Gelžinių kaimo senosios kapinės	Klaipėdos rajono sav., Dovilų sen., Gelžinių k.,	Valstybės saugomas	Regioninis	Pavienis objektas	Dailės (lemiantis reikšmingumą tipiškai); Istorinis (lemiantis reikšmingumą svarbus); Memorialinis (lemiantis reikšmingumą svarbus);
214.	24372	Toleikių kaimo pirmosios senosios kapinės	Klaipėdos rajono sav., Dovilų sen., Toleikių k.,	Valstybės saugomas	Regioninis	Pavienis objektas	Memorialinis (lemiantis reikšmingumą svarbus);
215.	24373	Toleikių kaimo antrosios senosios kapinės	Klaipėdos rajono sav., Dovilų sen., Toleikių k.,	Valstybės saugomas	Regioninis	Pavienis objektas	Memorialinis (lemiantis reikšmingumą svarbus);
216.	24374	Alksnių kaimo evangelikų liuteronų senosios kapinės	Klaipėdos rajono sav., Dauparų-Kvietinių sen., Alksnių k.,	Valstybės saugomas	Regioninis	Pavienis objektas	Dailės (lemiantis reikšmingumą tipiškai); Memorialinis (lemiantis reikšmingumą svarbus);
217.	24375	Eglynų k. senosios kapinės	Klaipėdos rajono sav., Dauparų-Kvietinių sen., Eglynų k.,	Valstybės saugomas	–	Pavienis objektas	–

Nr.	Uni- kalus objek- to kodas	Pavadinimas	Adresas	Statusas	Objekto reikšmingumo lygmuo	Vertybė pagal sandarą	Vertingųjų savybių pobūdis
218.	24376	Genaičių kaimo senosios kapinės	Klaipėdos rajono sav., Dauparų-Kvietinių sen., Genaičių k.,	Valstybės saugomas	Regioninis	Pavienis objektas	Memorialinis (lemiantis reikšmingumą svarbus);
219.	24377	Gribžinių kaimo senosios kapinės, vad. Maro kapais	Klaipėdos rajono sav., Dauparų-Kvietinių sen., Gribžinių k., Žemaičių g.	Valstybės saugomas	Regioninis	Pavienis objektas	Memorialinis (lemiantis reikšmingumą svarbus);
220.	24378	Kvietinių kaimo senosios kapinės	Klaipėdos rajono sav., Dauparų-Kvietinių sen., Kvietinių k.,	Valstybės saugomas	Regioninis	Pavienis objektas	Dailės (lemiantis reikšmingumą tipišką); Memorialinis (lemiantis reikšmingumą svarbus);
221.	24379	Laugalių kaimo evangelikų liuteronų senosios kapinės	Klaipėdos rajono sav., Dauparų-Kvietinių sen., Laugalių k.,	Valstybės saugomas	Regioninis	Pavienis objektas	Dailės (lemiantis reikšmingumą tipišką); Memorialinis (lemiantis reikšmingumą svarbus);
222.	24380	Selenėlių kaimo senosios kapinės	Klaipėdos rajono sav., Dauparų-Kvietinių sen., Selenėlių k.,	Valstybės saugomas	Regioninis	Pavienis objektas	Dailės (lemiantis reikšmingumą tipišką); Memorialinis (lemiantis reikšmingumą svarbus);
223.	24381	Šakinių kaimo evangelikų liuteronų senosios kapinės	Klaipėdos rajono sav., Dauparų-Kvietinių sen., Šakinių k.,	Valstybės saugomas	Regioninis	Pavienis objektas	Dailės (lemiantis reikšmingumą tipišką); Memorialinis (lemiantis reikšmingumą svarbus);
224.	24382	Šakinių kaimo senosios kapinės	Klaipėdos rajono sav., Dauparų-Kvietinių sen., Šakinių k.,	Valstybės saugomas	Regioninis	Pavienis objektas	Memorialinis (lemiantis reikšmingumą svarbus);
225.	24383	Smilgynų kaimo pirmosios senosios kapinės	Klaipėdos rajono sav., Dauparų-Kvietinių sen., Smilgynų k.,	Valstybės saugomas	Regioninis	Pavienis objektas	Dailės (lemiantis reikšmingumą tipišką); Memorialinis (lemiantis reikšmingumą svarbus);
226.	24384	Smilgynų kaimo antrosios senosios kapinės	Klaipėdos rajono sav., Dauparų-Kvietinių sen., Smilgynų k.,	Valstybės saugomas	Regioninis	Pavienis objektas	Dailės (lemiantis reikšmingumą tipišką); Memorialinis (lemiantis reikšmingumą svarbus);
227.	24385	Šatrių kaimo senosios kapinės	Klaipėdos rajono sav., Dauparų-Kvietinių sen., Šatrių k.,	Valstybės saugomas	Regioninis	Pavienis objektas	Dailės (lemiantis reikšmingumą tipišką); Memorialinis (lemiantis reikšmingumą svarbus);
228.	24386	Šlapšilės kaimo senosios kapinės	Klaipėdos rajono sav., Dauparų-Kvietinių sen., Šlapšilės k.,	Valstybės saugomas	Regioninis	Pavienis objektas	Memorialinis (lemiantis reikšmingumą svarbus);
229.	24387	Vaitelių kaimo senosios kapinės	Klaipėdos rajono sav., Dauparų-Kvietinių sen., Vaitelių k.,	Valstybės saugomas	Regioninis	Pavienis objektas	Memorialinis (lemiantis reikšmingumą svarbus);
230.	24388	Žvirblių kaimo senosios kapinės	Klaipėdos rajono sav., Dauparų-Kvietinių sen., Žvirblių k.,	Valstybės saugomas	Regioninis	Pavienis objektas	Memorialinis (lemiantis reikšmingumą svarbus);
231.	24390	Anužių kaimo senosios kapinės	Klaipėdos rajono sav., Endriejavo sen., Žadeikių k.,	Valstybės saugomas	Regioninis	Pavienis objektas	Dailės (lemiantis reikšmingumą tipišką); Memorialinis (lemiantis reikšmingumą svarbus);
232.	24391	Auksoro kaimo senosios kapinės	Klaipėdos rajono sav., Endriejavo sen., Auksoro k.,	Valstybės saugomas	Regioninis	Pavienis objektas	Dailės (lemiantis reikšmingumą tipišką); Memorialinis (lemiantis reikšmingumą svarbus);
233.	24392	Dausynų kaimo senosios kapinės	Klaipėdos rajono sav., Endriejavo sen., Dausynų k.,	Valstybės saugomas	Regioninis	Pavienis objektas	Dailės (lemiantis reikšmingumą tipišką); Memorialinis (lemiantis reikšmingumą svarbus);
234.	24393	Dauskių kaimo senosios kapinės	Klaipėdos rajono sav., Judrėnų sen., Dauskių k.,	Valstybės saugomas	Regioninis	Pavienis objektas	Memorialinis (lemiantis reikšmingumą svarbus);
235.	24394	Kačių kaimo senosios kapinės	Klaipėdos rajono sav., Endriejavo sen., Kačių k.,	Valstybės saugomas	Regioninis	Pavienis objektas	Memorialinis (lemiantis reikšmingumą svarbus);
236.	24395	Kapstatų kaimo senosios kapinės, vad. Maro kapeliais	Klaipėdos rajono sav., Endriejavo sen., Kapstatų k.,	Valstybės saugomas	Regioninis	Pavienis objektas	Memorialinis (lemiantis reikšmingumą svarbus);

Nr.	Uni- kalus objek- to kodas	Pavadinimas	Adresas	Statusas	Objekto reikšmingumo lygmuo	Vertybė pagal sandarą	Vertingųjų savybių pobūdis
237.	24396	Kintrimų kaimo senosios kapinės	Klaipėdos rajono sav., Endriejavo sen., Kintrimų k.,	Valstybės saugomas	Regioninis	Pavienis objektas	Memorialinis (lemiantis reikšmingumą svarbus);
238.	24397	Pažvelsio, Laigių kaimų senosios kapinės	Klaipėdos rajono sav., Endriejavo sen., Pažvelsio k.,	Valstybės saugomas	Regioninis	Pavienis objektas	Memorialinis (lemiantis reikšmingumą svarbus);
239.	24398	Lelėnų kaimo senosios kapinės	Klaipėdos rajono sav., Endriejavo sen., Lelėnų k.,	Valstybės saugomas	Regioninis	Pavienis objektas	Dailės (lemiantis reikšmingumą tipišką); Memorialinis (lemiantis reikšmingumą svarbus);
240.	24399	Ližių kaimo pirmosios senosios kapinės	Klaipėdos rajono sav., Endriejavo sen., Ližių k.,	Valstybės saugomas	Regioninis	Pavienis objektas	Memorialinis (lemiantis reikšmingumą svarbus);
241.	24400	Mataičių kaimo senosios kapinės	Klaipėdos rajono sav., Judrėnų sen., Mataičių k.,	Valstybės saugomas	Regioninis	Pavienis objektas	Memorialinis (lemiantis reikšmingumą svarbus);
242.	24401	Mikų senosios kapinės	Klaipėdos rajono sav., Judrėnų sen., Mikų k.,	Valstybės saugomas	Regioninis	Pavienis objektas	Archeologinis (lemiantis reikšmingumą); Memorialinis (lemiantis reikšmingumą svarbus);
243.	24402	Misgirių kaimo senosios kapinės	Klaipėdos rajono sav., Judrėnų sen., Pajudrio k.,	Valstybės saugomas	Regioninis	Pavienis objektas	Memorialinis (lemiantis reikšmingumą svarbus);
244.	24403	Pyktiškės kaimo senosios kapinės	Klaipėdos rajono sav., Endriejavo sen., Pyktiškės k.,	Valstybės saugomas	Regioninis	Pavienis objektas	Memorialinis (lemiantis reikšmingumą svarbus);
245.	24404	Raukų kaimo senosios kapinės	Klaipėdos rajono sav., Endriejavo sen., Raukų k.,	Valstybės saugomas	Regioninis	Pavienis objektas	Dailės (lemiantis reikšmingumą tipišką); Memorialinis (lemiantis reikšmingumą svarbus);
246.	24405	Rudgalvių kaimo pirmosios senosios kapinės	Klaipėdos rajono sav., Endriejavo sen., Rudgalvių k.,	Valstybės saugomas	Regioninis	Pavienis objektas	Memorialinis (lemiantis reikšmingumą svarbus);
247.	24406	Stančaičių kaimo pirmosios senosios kapinės	Klaipėdos rajono sav., Endriejavo sen., Stančaičių k.,	Valstybės saugomas	Regioninis	Pavienis objektas	Dailės (lemiantis reikšmingumą tipišką); Memorialinis (lemiantis reikšmingumą svarbus);
248.	24407	Stančaičių kaimo antrosios senosios kapinės	Klaipėdos rajono sav., Endriejavo sen., Stančaičių k.,	Valstybės saugomas	Regioninis	Pavienis objektas	Memorialinis (lemiantis reikšmingumą svarbus);
249.	24408	Šilėnų kaimo pirmosios senosios kapinės	Klaipėdos rajono sav., Endriejavo sen., Šilėnų k.,	Valstybės saugomas	Regioninis	Pavienis objektas	Memorialinis (lemiantis reikšmingumą svarbus);
250.	24409	Šilėnų kaimo antrosios senosios kapinės	Klaipėdos rajono sav., Endriejavo sen., Šilėnų k.,	Valstybės saugomas	Regioninis	Pavienis objektas	Memorialinis (lemiantis reikšmingumą svarbus);
251.	24410	Šlepštikų kaimo senosios kapinės	Klaipėdos rajono sav., Endriejavo sen., Šlepštikų k.,	Valstybės saugomas	Regioninis	Pavienis objektas	Memorialinis (lemiantis reikšmingumą svarbus);
252.	24411	Tickinų kaimo pirmosios senosios kapinės	Klaipėdos rajono sav., Endriejavo sen., Tickinų k.,	Valstybės saugomas	Regioninis	Pavienis objektas	Memorialinis (lemiantis reikšmingumą svarbus);
253.	24412	Tickinų kaimo antrosios senosios kapinės	Klaipėdos rajono sav., Endriejavo sen., Tickinų k.,	Valstybės saugomas	Regioninis	Pavienis objektas	Memorialinis (lemiantis reikšmingumą svarbus);
254.	24413	Užvėnų kaimo senosios kapinės	Klaipėdos rajono sav., Judrėnų sen., Užvėnų k.,	Valstybės saugomas	Regioninis	Pavienis objektas	Memorialinis (lemiantis reikšmingumą svarbus);
255.	24414	Viržintų kaimo senosios kapinės	Klaipėdos rajono sav., Endriejavo sen., Viržintų k.,	Valstybės saugomas	Regioninis	Pavienis objektas	Dailės (lemiantis reikšmingumą tipišką); Memorialinis (lemiantis reikšmingumą svarbus);
256.	24415	Žvaginių k. senosios kapinės	Klaipėdos rajono sav., Endriejavo sen., Žvaginių k.,	Valstybės saugomas	–	Pavienis objektas	–
257.	24416	Brožių kaimo senosios kapinės	Klaipėdos rajono sav., Vėžaičių sen., Brožių k.,	Valstybės saugomas	Regioninis	Pavienis objektas	Dailės (lemiantis reikšmingumą svarbus);

Nr.	Uni- kalus objek- to kodas	Pavadinimas	Adresas	Statusas	Objekto reikšmingumo lygmuo	Vertybė pagal sandarą	Vertingųjų savybių pobūdis
							Memorialinis (lemiantis reikšmingumą svarbus);
258.	24417	Greičiūnų k. senosios kapinės	Klaipėdos rajono sav., Vėžaičių sen., Greičiūnų k.,	Valstybės saugomas	–	Pavienis objektas	–
259.	24418	Jurjonų kaimo pirmosios senosios kapinės	Klaipėdos rajono sav., Vėžaičių sen., Jurjonų k.,	Valstybės saugomas	Regioninis	Pavienis objektas	Memorialinis (lemiantis reikšmingumą svarbus);
260.	24419	Jurjonų kaimo antrosios senosios kapinės	Klaipėdos rajono sav., Vėžaičių sen., Jurjonų k.,	Valstybės saugomas	Regioninis	Pavienis objektas	Memorialinis (lemiantis reikšmingumą svarbus);
261.	24420	Kalniškės kaimo senosios kapinės	Klaipėdos rajono sav., Vėžaičių sen., Maciuičių k.,	Valstybės saugomas	Regioninis	Pavienis objektas	Memorialinis (lemiantis reikšmingumą svarbus);
262.	24421	Kiaulakių kaimo pirmosios senosios kapinės	Klaipėdos rajono sav., Vėžaičių sen., Kiaulakių k.,	Valstybės saugomas	Regioninis	Pavienis objektas	Dailės (lemiantis reikšmingumą tipišką); Memorialinis (lemiantis reikšmingumą svarbus);
263.	24422	Kiaulakių kaimo antrosios senosios kapinės	Klaipėdos rajono sav., Vėžaičių sen., Kiaulakių k.,	Valstybės saugomas	Regioninis	Pavienis objektas	Dailės (lemiantis reikšmingumą tipišką); Memorialinis (lemiantis reikšmingumą svarbus);
264.	24423	Lapių kaimo senosios kapinės	Klaipėdos rajono sav., Vėžaičių sen., Lapių k.,	Valstybės saugomas	Regioninis	Pavienis objektas	Dailės (lemiantis reikšmingumą tipišką); Memorialinis (lemiantis reikšmingumą svarbus);
265.	24424	Maciuičių kaimo senosios kapinės	Klaipėdos rajono sav., Vėžaičių sen., Maciuičių k.,	Valstybės saugomas	Regioninis	Pavienis objektas	Memorialinis (lemiantis reikšmingumą svarbus);
266.	24425	Mostaičių kaimo senosios kapinės	Klaipėdos rajono sav., Vėžaičių sen., Tilvikų k.,	Valstybės saugomas	Regioninis	Pavienis objektas	Memorialinis (lemiantis reikšmingumą svarbus);
267.	24426	Ežaičių kaimo senosios kapinės	Klaipėdos rajono sav., Vėžaičių sen., Ežaičių k.,	Valstybės saugomas	Regioninis	Pavienis objektas	Memorialinis (lemiantis reikšmingumą svarbus);
268.	24427	Gerduvėnų kaimo senosios kapinės	Klaipėdos rajono sav., Vėžaičių sen., Gerduvėnų k.,	Valstybės saugomas	Regioninis	Pavienis objektas	Memorialinis (lemiantis reikšmingumą svarbus);
269.	24428	Girininkų kaimo pirmosios senosios kapinės	Klaipėdos rajono sav., Vėžaičių sen., Girininkų k.,	Valstybės saugomas	Regioninis	Pavienis objektas	Memorialinis (lemiantis reikšmingumą svarbus);
270.	24429	Girininkų kaimo antrosios senosios kapinės	Klaipėdos rajono sav., Vėžaičių sen., Girininkų k.,	Valstybės saugomas	Regioninis	Pavienis objektas	Memorialinis (lemiantis reikšmingumą svarbus);
271.	24430	Pažvelsio kaimo pirmosios senosios kapinės	Klaipėdos rajono sav., Vėžaičių sen., Pažvelsio k.,	Valstybės saugomas	Regioninis	Pavienis objektas	Memorialinis (lemiantis reikšmingumą svarbus);
272.	24431	Pažvelsio kaimo antrosios senosios kapinės	Klaipėdos rajono sav., Vėžaičių sen., Pažvelsio k.,	Valstybės saugomas	Regioninis	Pavienis objektas	Memorialinis (lemiantis reikšmingumą svarbus);
273.	24432	Pikteikių kaimo pirmosios senosios kapinės	Klaipėdos rajono sav., Vėžaičių sen., Pikteikių k.,	Valstybės saugomas	Regioninis	Pavienis objektas	Memorialinis (lemiantis reikšmingumą svarbus);
274.	24433	Pikteikių kaimo antrosios senosios kapinės	Klaipėdos rajono sav., Vėžaičių sen., Pikteikių k.,	Valstybės saugomas	Regioninis	Pavienis objektas	Memorialinis (lemiantis reikšmingumą svarbus);
275.	24434	Ruigių kaimo senosios kapinės	Klaipėdos rajono sav., Vėžaičių sen., Ruigių k.,	Valstybės saugomas	Regioninis	Pavienis objektas	Dailės (lemiantis reikšmingumą tipišką); Memorialinis (lemiantis reikšmingumą svarbus);
276.	24435	Rudaičių k. pirmosios senosios kapinės	Klaipėdos rajono sav., Vėžaičių sen., Rudaičių k.,	Valstybės saugomas	–	Pavienis objektas	–
277.	24436	Rudaičių k. antrosios senosios kapinės	Klaipėdos rajono sav., Vėžaičių sen., Rudaičių k.,	Valstybės saugomas	–	Pavienis objektas	–

Nr.	Uni- kalus objek- to kodas	Pavadinimas	Adresas	Statusas	Objekto reikšmingumo lygmuo	Vertybė pagal sandarą	Vertingųjų savybių pobūdis
278.	24437	Stirbių kaimo senosios kapinės	Klaipėdos rajono sav., Vėžaičių sen., Stirbių k.,	Valstybės saugomas	Regioninis	Pavienis objektas	Memorialinis (lemiantis reikšmingumą svarbus);
279.	24438	Šakinių kaimo senosios kapinės	Klaipėdos rajono sav., Vėžaičių sen., Šakinių k.,	Valstybės saugomas	Regioninis	Pavienis objektas	Dailės (lemiantis reikšmingumą tipišką); Memorialinis (lemiantis reikšmingumą svarbus);
280.	24439	Tilvikų kaimo senosios kapinės	Klaipėdos rajono sav., Vėžaičių sen., Tilvikų k.,	Valstybės saugomas	Regioninis	Pavienis objektas	Memorialinis (lemiantis reikšmingumą svarbus);
281.	24440	Utrių kaimo senosios kapinės	Klaipėdos rajono sav., Vėžaičių sen., Utrių k.,	Valstybės saugomas	Regioninis	Pavienis objektas	Memorialinis (lemiantis reikšmingumą svarbus);
282.	24441	Grikštaičių kaimo senosios kapinės	Klaipėdos rajono sav., Vėžaičių sen., Grikštaičių k.,	Valstybės saugomas	Regioninis	Pavienis objektas	Memorialinis (lemiantis reikšmingumą svarbus);
283.	24442	Grikštaičių, Vėžaičių kaimų senosios kapinės	Klaipėdos rajono sav., Vėžaičių sen., Grikštaičių k.,	Valstybės saugomas	Regioninis	Pavienis objektas	Memorialinis (lemiantis reikšmingumą svarbus);
284.	24504	Pleškučių, Gavelių, Pangesų kapinynas	Klaipėdos rajono sav., Priekulės sen., Pleškučių k.,	Valstybės saugomas	Regioninis	Pavienis objektas	Archeologinis (lemiantis reikšmingumą);
285.	25229	Užvėnų kaimo kopyltstulpis	Klaipėdos rajono sav., Judrėnų sen., Užvėnų k.,	Valstybės saugomas	Regioninis	Pavienis objektas	Architektūrinis (lemiantis reikšmingumą tipišką); Dailės (lemiantis reikšmingumą svarbus);
286.	25396	Kuršlaukio senosios kapinės	Klaipėdos rajono sav., Gargždų sen., Gargždų m.,	Valstybės saugomas	Regioninis	Pavienis objektas	Memorialinis (lemiantis reikšmingumą svarbus);
287.	25397	Galčių kaimo pirmosios senosios kapinės	Klaipėdos rajono sav., Dovylių sen., Galčių k.,	Valstybės saugomas	Regioninis	Pavienis objektas	Dailės (lemiantis reikšmingumą tipišką); Memorialinis (lemiantis reikšmingumą svarbus);
288.	25398	Galčių k. antrosios senosios kapinės	Klaipėdos rajono sav., Dovylių sen., Galčių k.,	Valstybės saugomas	–	Pavienis objektas	–
289.	25399	Kalvių, Ruslių k. senosios kapinės	Klaipėdos rajono sav., Dovylių sen., Kalvių k.,	Valstybės saugomas	–	Pavienis objektas	–
290.	25400	Lėbartų kaimo senosios kapinės	Klaipėdos rajono sav., Dovylių sen., Kiškėnų k.,	Valstybės saugomas	Regioninis	Pavienis objektas	Memorialinis (lemiantis reikšmingumą svarbus);
291.	25401	Karklės kaimo antrosios senosios kapinės, vad. Noimanų kapinėmis	Klaipėdos rajono sav., Kretingalės sen., Karklės k.,	Valstybės saugomas	Regioninis	Pavienis objektas	Memorialinis (lemiantis reikšmingumą svarbus);
292.	25402	Karklės kaimo trečiosios senosios kapinės, vad. Dičmonų, Bertulaičių kapinėmis	Klaipėdos rajono sav., Kretingalės sen., Karklės k.,	Valstybės saugomas	Regioninis	Pavienis objektas	Memorialinis (lemiantis reikšmingumą svarbus);
293.	25403	Stančių kaimo pirmosios senosios kapinės	Klaipėdos rajono sav., Kretingalės sen., Kretingalės mstl., Šermukšnių g.	Valstybės saugomas	Regioninis	Pavienis objektas	Dailės (lemiantis reikšmingumą tipišką); Memorialinis (lemiantis reikšmingumą svarbus);
294.	25482	Dovylių mstl., Ruslių k. senosios kapinės	Klaipėdos rajono sav., Dovylių sen.,	Valstybės saugomas	–	Pavienis objektas	–
295.	25483	Rimkų, Cenkūnės k. senosios kapinės	Klaipėdos rajono sav., Dovylių sen., Rimkų k.,	Valstybės saugomas	–	Pavienis objektas	–
296.	25484	Dituvos kaimo antrosios senosios kapinės	Klaipėdos rajono sav., Priekulės sen., Dituvos k.,	Valstybės saugomas	Regioninis	Pavienis objektas	Memorialinis (lemiantis reikšmingumą svarbus);
297.	25485	Kairių, Labotakių kaimų evangelikų liuteronų senosios kapinės	Klaipėdos rajono sav., Priekulės sen., Kairių k.,	Valstybės saugomas	Regioninis	Pavienis objektas	Dailės (lemiantis reikšmingumą tipišką); Memorialinis (lemiantis reikšmingumą svarbus);
298.	25486	Kairių, Stariškių kaimų evangelikų liuteronų senosios kapinės	Klaipėdos rajono sav., Priekulės sen., Kairių k.,	Valstybės saugomas	Regioninis	Pavienis objektas	Dailės (lemiantis reikšmingumą tipišką); Memorialinis (lemiantis reikšmingumą svarbus);

Nr.	Unikalus objekto kodas	Pavadinimas	Adresas	Statusas	Objekto reikšmingumo lygmuo	Vertybė pagal sandarą	Vertingųjų savybių pobūdis
299.	25487	Lingių, Kuodžių kaimų evangelikų liuteronų pirmosios senosios kapinės	Klaipėdos rajono sav., Priekulės sen., Lingių k.,	Valstybės saugomas	Regioninis	Pavienis objektas	Dailės (lemiantis reikšmingumą tipiškai); Memorialinis (lemiantis reikšmingumą svarbus);
300.	25488	Lingių, Kuodžių k. antrosios senosios kapinės	Klaipėdos rajono sav., Priekulės sen., Lingių k.,	Valstybės saugomas	–	Pavienis objektas	–
301.	25489	Lingių, Kuodžių kaimų trečiosios senosios kapinės	Klaipėdos rajono sav., Priekulės sen., Lingių k.,	Valstybės saugomas	Regioninis	Pavienis objektas	Memorialinis (lemiantis reikšmingumą svarbus);
302.	25490	Gvildžių, Eketės k. antrosios senosios kapinės	Klaipėdos rajono sav., Sendvario sen., Gvildžių k.,	Valstybės saugomas	–	Pavienis objektas	–
303.	26018	Dvylių senovės gynybinis įtvirtinimas	Klaipėdos rajono sav., Veiviržėnų sen., Dvylių k.,	Valstybės saugomas	Regioninis	Pavienis objektas	Archeologinis (lemiantis reikšmingumą); Kraštovaizdžio;
304.	26637	Kalnūvėnų kapinynas	Klaipėdos rajono sav., Sendvario sen., Kalnūvėnų k.,	Valstybės saugomas	Nacionalinis	Pavienis objektas	Archeologinis (lemiantis reikšmingumą);
305.	27080	Kretingalės pilkapių vieta	Klaipėdos rajono sav., Kretingalės sen., Kretingalės mstl.,	Valstybės saugomas	Regioninis	Pavienis objektas	Archeologinis (lemiantis reikšmingumą);
306.	29485	Punktas	Klaipėdos rajono sav., Veiviržėnų sen., Skomantų k.,	Valstybės saugomas	–	Pavienis objektas	–
307.	30289	Dargužių senovės gyvenvietė	Klaipėdos rajono sav., Kretingalės sen., Dargužių k.,	Valstybės saugomas	Regioninis	Pavienis objektas	Archeologinis (lemiantis reikšmingumą); Kraštovaizdžio;
308.	30291	Kalotės dvarvietė	Klaipėdos rajono sav., Kretingalės sen., Kalotės k.,	Valstybės saugomas	Regioninis	Pavienis objektas	Archeologinis (lemiantis reikšmingumą); Istorinis (lemiantis reikšmingumą svarbus);
309.	30292	Kalotės senovės gyvenvietė	Klaipėdos rajono sav., Kretingalės sen., Kalotės k.,	Valstybės saugomas	Regioninis	Pavienis objektas	Archeologinis (lemiantis reikšmingumą);
310.	30293	Karklės, Plazės senovės gyvenvietė	Klaipėdos rajono sav., Kretingalės sen., Karklės k.,	Valstybės saugomas	Regioninis	Pavienis objektas	Archeologinis (lemiantis reikšmingumą); Kraštovaizdžio;
311.	30294	Laukžemių, Paupulių kapinynas	Klaipėdos rajono sav., Kretingalės sen., Pipirų k.,	Valstybės saugomas	Regioninis	Pavienis objektas	Archeologinis (lemiantis reikšmingumą);
312.	30295	Zeigių senovės gyvenvietė	Klaipėdos rajono sav., Kretingalės sen., Zeigių k.,	Valstybės saugomas	Regioninis	Pavienis objektas	Archeologinis (lemiantis reikšmingumą);
313.	30621	Kukuliškių (Karklės) baterija	Klaipėdos rajono sav., Kretingalės sen., Kukuliškių k.,	Valstybės saugomas	Regioninis	Pavienis objektas	Inžinerinis (lemiantis reikšmingumą tipiškai); Istorinis (lemiantis reikšmingumą tipiškai);
314.	31013	Minijos gatvės grindinys	Klaipėdos rajono sav., Gargždų sen., Gargždų m., Minijos g.	Registrinis	Vietinis	Pavienis objektas	Inžinerinis (lemiantis reikšmingumą svarbus); Istorinis (lemiantis reikšmingumą svarbus); Kraštovaizdžio; Urbanistinis (lemiantis reikšmingumą svarbus);
315.	31015	Tiltas per Perkasą (Piktvarde)	Klaipėdos rajono sav., Priekulės sen., Stragunų II k.,	Registrinis	Regioninis	Pavienis objektas	Inžinerinis (lemiantis reikšmingumą tipiškai); Kraštovaizdžio;
316.	31048	Priekulės Šv. Antano Paduviečio bažnyčia	Klaipėdos rajono sav., Priekulės sen., Priekulės m., Turgaus g. 11	Registrinis	Regioninis	Pavienis objektas	Architektūrinis (lemiantis reikšmingumą svarbus); Sakralinis (lemiantis reikšmingumą svarbus);
317.	31049	Karklininkų k. pradinė mokykla	Klaipėdos rajono sav., Kretingalės sen., Karklės k.,	Inicijuotas skelbti Savivaldybės saugomu	Vietinis	Pavienis objektas	Architektūrinis (lemiantis reikšmingumą tipiškai);

Nr.	Uni- kalus objek- to kodas	Pavadinimas	Adresas	Statusas	Objekto reikšmingumo lygmuo	Vertybė pagal sandarą	Vertingųjų savybių pobūdis
318.	31050	Plių Šv. Šeimos - Jėzaus, Marijos ir Juozapo bažnyčia	Klaipėdos rajono sav., Kretingalės sen., Plių mstl., Gluosnio g. 10	Registrinis	Vietinis	Pavienis objektas	Architektūrinis (lemiantis reikšmingumą svarbus); Sakralinis (lemiantis reikšmingumą svarbus);
319.	31051	Šernų tiltas	Klaipėdos rajono sav., Dovilų sen., Šernų k.,	Registrinis	Regioninis	Pavienis objektas	Inžinerinis (lemiantis reikšmingumą tipišką); Kraštovaizdžio;
320.	31052	Koplyčia-mauzoliejus	Klaipėdos rajono sav., Priekulės sen., Stragnų II k.,	Registrinis	Regioninis	Pavienis objektas	Architektūrinis (lemiantis reikšmingumą svarbus); Istorinis (lemiantis reikšmingumą svarbus); Kraštovaizdžio; Memorialinis (lemiantis reikšmingumą svarbus);
321.	31053	Priekulės evangelikų liuteronų bažnyčia	Klaipėdos rajono sav., Priekulės sen., Priekulės m., Pamarių g. 8	Registrinis	Regioninis	Pavienis objektas	Architektūrinis (lemiantis reikšmingumą tipišką);
322.	31054	Kalotės k. mokykla	Klaipėdos rajono sav., Kretingalės sen., Kalotės k.,	Inicijuotas skelbti Savivaldybės saugomu	Vietinis	Pavienis objektas	Architektūrinis (lemiantis reikšmingumą tipišką);
323.	31055	Karklininkų k. evangelikų liuteronų bažnyčios statinių vieta	Klaipėdos rajono sav., Kretingalės sen., Karklės k.,	Registrinis	Vietinis	Pavienis objektas	Istorinis (lemiantis reikšmingumą retas); Sakralinis (lemiantis reikšmingumą retas);
324.	31638	Lietuvos nepriklausomos valstybės atstatymo akto signataro Alfonso Žalio kapas	Klaipėdos rajono sav., Dovilų sen., Toleikių k.,	Registrinis	Nacionalinis	Pavienis objektas	Istorinis (lemiantis reikšmingumą svarbus); Memorialinis (lemiantis reikšmingumą svarbus);
325.	32326	Stančių senovės gyvenvietė II	Klaipėdos rajono sav., Kretingalės sen., Stančių k.,	Registrinis	Nacionalinis	Pavienis objektas	Archeologinis (lemiantis reikšmingumą);
326.	32589	Stančių senovės gyvenvietė	Klaipėdos rajono sav., Kretingalės sen., Stančių k.,	Registrinis	Regioninis	Pavienis objektas	Archeologinis (lemiantis reikšmingumą);
327.	33230	Lietuvos partizanų užkasimo vieta ir kapai	Klaipėdos rajono sav., Priekulės sen., Priekulės I k.,	Registrinis	Nacionalinis	Pavienis objektas	Istorinis (lemiantis reikšmingumą svarbus); Memorialinis (lemiantis reikšmingumą svarbus);
328.	33467	Dituvos mokykla	Klaipėdos rajono sav., Priekulės sen., Dituvos k.,	Registrinis	Vietinis	Pavienis objektas	Architektūrinis (lemiantis reikšmingumą tipišką); Istorinis (lemiantis reikšmingumą tipišką);
329.	33501	Pastatas	Klaipėdos rajono sav., Gargždų sen., Gargždų m., Laugalių g. 6	Registrinis	Vietinis	Pavienis objektas	Architektūrinis (lemiantis reikšmingumą tipišką); Istorinis (lemiantis reikšmingumą tipišką);
330.	33629	Vėžaičių klebonija	Klaipėdos rajono sav., Vėžaičių sen., Vėžaičių mstl., Gargždų g. 23B	Registrinis	Vietinis	Pavienis objektas	Architektūrinis (lemiantis reikšmingumą tipišką); Istorinis (lemiantis reikšmingumą tipišką);
331.	33739	Svencelės kaimo sodybos namas	Klaipėdos rajono sav., Priekulės sen., Svencelės k., Svencelės g. 6	Registrinis	Vietinis	Pavienis objektas	Architektūrinis (lemiantis reikšmingumą tipišką); Etnokultūrinis (lemiantis reikšmingumą tipišką);
332.	33752	Endriejavo mokykla	Klaipėdos rajono sav., Endriejavo sen., Endriejavo mstl., Mokyklos g. 21	Registrinis	Vietinis	Pavienis objektas	Architektūrinis (lemiantis reikšmingumą tipišką); Istorinis (lemiantis reikšmingumą tipišką);
333.	34651	Stragnų geležinkelio tiltas	Klaipėdos rajono sav., Priekulės sen., Stragnų II k.,	Registrinis	Regioninis	Pavienis objektas	Inžinerinis (lemiantis reikšmingumą tipišką); Kraštovaizdžio;
334.	35162	Dituvos pirma geležinkelio pralaida	Klaipėdos rajono sav., Priekulės sen., Dituvos k.,	Registrinis	Regioninis	Pavienis objektas	Architektūrinis (lemiantis reikšmingumą tipišką); Inžinerinis (lemiantis reikšmingumą tipišką);

Nr.	Unikalus objekto kodas	Pavadinimas	Adresas	Statusas	Objekto reikšmingumo lygmuo	Vertybė pagal sandarą	Vertingųjų savybių pobūdis
335.	35163	Dituvos antra geležinkelio pralaida	Klaipėdos rajono sav., Priekulės sen., Dituvos k.,	Registrinis	Regioninis	Pavienis objektas	Architektūrinis (lemiantis reikšmingumą tipiškas); Inžinerinis (lemiantis reikšmingumą tipiškas);
336.	35176	Gargždų miesto kapinių vartai	Klaipėdos rajono sav., Gargždų sen., Gargždų m., Žemaitės g.	Registrinis	Vietinis	Pavienis objektas	Architektūrinis (lemiantis reikšmingumą tipiškas); Istorinis (lemiantis reikšmingumą tipiškas);
337.	35180	Mickų geležinkelio pralaida	Klaipėdos rajono sav., Priekulės sen., Mickų k.,	Registrinis	Regioninis	Pavienis objektas	Architektūrinis (lemiantis reikšmingumą tipiškas); Inžinerinis (lemiantis reikšmingumą tipiškas);
338.	35234	Pastatas	Klaipėdos rajono sav., Kretingalės sen., Karklės k., Placio g. 6	Inicijuotas skelbti Savivaldybės saugomu	Vietinis	Pavienis objektas	Architektūrinis (lemiantis reikšmingumą tipiškas); Istorinis (lemiantis reikšmingumą tipiškas);
339.	35235	Kretingalės parapijos mokykla	Klaipėdos rajono sav., Kretingalės sen., Kretingalės mstl., Klaipėdos g. 25	Registrinis	Vietinis	Pavienis objektas	Architektūrinis (lemiantis reikšmingumą tipiškas); Istorinis (lemiantis reikšmingumą tipiškas);
340.	35612	Priekulės geležinkelio tiltas	Klaipėdos rajono sav., Priekulės sen., Priekulės m.,	Registrinis	Regioninis	Pavienis objektas	Architektūrinis (lemiantis reikšmingumą tipiškas); Inžinerinis (lemiantis reikšmingumą svarbus);
341.	36118	Klemiškės I dvaro sodybos senosios kapinės	Klaipėdos rajono sav., Sendvario sen., Klemiškės I k.,	Registrinis	Vietinis	Pavienis objektas	Memorialinis (lemiantis reikšmingumą tipiškas);
342.	36123	Radailių kaimo senosios kapinės	Klaipėdos rajono sav., Sendvario sen., Radailių k.,	Registrinis	Vietinis	Pavienis objektas	Memorialinis (lemiantis reikšmingumą svarbus);
343.	37453	Jurjonų kaimo senosios kapinės	Klaipėdos rajono sav., Dovilų sen., Jurjonų k.,	Registrinis	Vietinis	Pavienis objektas	Memorialinis (lemiantis reikšmingumą svarbus);
344.	37461	Gargždų žydų žudynių ir užkasimo vieta II	Klaipėdos rajono sav., Vėžaičių sen., Perkūnų k.,	Registrinis	Nacionalinis	Pavienis objektas	Istorinis (lemiantis reikšmingumą svarbus); Memorialinis (lemiantis reikšmingumą svarbus);
345.	37462	Gargždų žydų žudynių ir užkasimo vieta	Klaipėdos rajono sav., Gargždų sen., Gargždų m., Klaipėdos g.	Registrinis	Nacionalinis	Pavienis objektas	Istorinis (lemiantis reikšmingumą svarbus); Memorialinis (lemiantis reikšmingumą svarbus);
346.	37507	Rimkų senovės gyvenvietė	Klaipėdos rajono sav., Dovilų sen., Rimkų k.,	Registrinis	Regioninis	Pavienis objektas	Archeologinis (lemiantis reikšmingumą);
347.	37553	Jono Birškaus sodybos namas	Klaipėdos rajono sav., Sendvario sen., Klausmylių vs.,	Valstybės saugomas	Regioninis	Pavienis objektas	Architektūrinis (lemiantis reikšmingumą svarbus); Istorinis (lemiantis reikšmingumą svarbus); Kraštovaizdžio; Memorialinis (lemiantis reikšmingumą svarbus);
348.	37954	Rudgalvių kaimo antrosios senosios kapinės	Klaipėdos rajono sav., Endriejavo sen., Rudgalvių k.,	Registrinis	Vietinis	Pavienis objektas	Memorialinis (lemiantis reikšmingumą svarbus);
349.	37955	Ližių kaimo antrosios senosios kapinės	Klaipėdos rajono sav., Endriejavo sen., Ližių k.,	Registrinis	Vietinis	Pavienis objektas	Dailės (lemiantis reikšmingumą tipiškas); Memorialinis (lemiantis reikšmingumą svarbus);
350.	37963	Slengių senovės gyvenvietė	Klaipėdos rajono sav., Sendvario sen., Slengių k.,	Registrinis	Nacionalinis	Pavienis objektas	Archeologinis (lemiantis reikšmingumą);
351.	38314	Lietuvos partizanų kapai	Klaipėdos rajono sav., Veiviržėnų sen., Veiviržėnų mstl.,	Registrinis	Nacionalinis	Pavienis objektas	Istorinis (lemiantis reikšmingumą svarbus); Memorialinis (lemiantis reikšmingumą svarbus);
352.	38315	Knygnešio Juozapo Jonušio kapas	Klaipėdos rajono sav., Veiviržėnų sen., Veiviržėnų mstl.,	Registrinis	Nacionalinis	Pavienis objektas	Istorinis (lemiantis reikšmingumą svarbus); Memorialinis (lemiantis reikšmingumą svarbus);

Nr.	Uni- kalus objek- to kodas	Pavadinimas	Adresas	Statusas	Objekto reikšmingumo lygmuo	Vertybė pagal sandarą	Vertingųjų savybių pobūdis
353.	38393	Šilaininkų kapinynas	Klaipėdos rajono sav., Priekulės sen., Šilaininkų k.,	Registrinis	Regioninis	Pavienis objektas	Archeologinis (lemiantis reikšmingumą); Kraštovaizdžio;
354.	39038	Klemiškės kapinynas	Klaipėdos rajono sav., Sendvario sen., Klemiškės I k.,	Registrinis	Regioninis	Pavienis objektas	Archeologinis (lemiantis reikšmingumą);
355.	39181	Veiviržėnų žydų senosios kapinės	Klaipėdos rajono sav., Veiviržėnų sen., Veiviržėnų mstl., Laisvės g.	Registrinis	Vietinis	Pavienis objektas	Memorialinis (lemiantis reikšmingumą svarbus);
356.	39282	Pastatas	Klaipėdos rajono sav., Dovilų sen., Dovilų mstl., Klaipėdos g. 31	Inicijuotas skelbti Savivaldybės saugomu	Vietinis	Pavienis objektas	Architektūrinis (lemiantis reikšmingumą tipišką); Istorinis (lemiantis reikšmingumą tipišką);
357.	39285	Pastatas	Klaipėdos rajono sav., Veiviržėnų sen., Pėžaičių k., Pėžaičių g. 27	Inicijuotas skelbti Savivaldybės saugomu	Vietinis	Pavienis objektas	Architektūrinis (lemiantis reikšmingumą svarbus); Istorinis (lemiantis reikšmingumą tipišką);
358.	39287	Pastatas	Klaipėdos rajono sav., Dovilų sen., Dovilų mstl., Klaipėdos g. 33	Inicijuotas skelbti Savivaldybės saugomu	Vietinis	Pavienis objektas	Architektūrinis (lemiantis reikšmingumą tipišką); Istorinis (lemiantis reikšmingumą tipišką);
359.	39370	Kvietinių senovės gyvenvietė	Klaipėdos rajono sav., Dauparų-Kvietinių sen., Kvietinių k.,	Registrinis	Nacionalinis	Pavienis objektas	Archeologinis (lemiantis reikšmingumą);
360.	39435	Laistų geležinkelio tiltas	Klaipėdos rajono sav., Dovilų sen., Laistų k.,	Registrinis	Regioninis	Pavienis objektas	Architektūrinis (lemiantis reikšmingumą retas); Inžinerinis (lemiantis reikšmingumą svarbus);
361.	40338	Lietuvos partizanų kautynių ir žūties vieta	Klaipėdos rajono sav., Endriejavo sen., Patyrio k.,	Registrinis	Nacionalinis	Pavienis objektas	Istorinis (lemiantis reikšmingumą svarbus);
362.	40473	Lūžgalių kaimo senosios kapinės	Klaipėdos rajono sav., Priekulės sen., Derceklių k., Kairių g.	Registrinis	Vietinis	Pavienis objektas	Dailės (lemiantis reikšmingumą tipišką); Memorialinis (lemiantis reikšmingumą svarbus);
363.	40683	Pirmojo pasaulinio karo Vokietijos imperijos karių kapai	Klaipėdos rajono sav., Endriejavo sen., Endriejavo mstl.,	Registrinis	Vietinis	Pavienis objektas	Istorinis (lemiantis reikšmingumą tipišką); Memorialinis (lemiantis reikšmingumą tipišką);
364.	42034	Klaipėdos radijo stoties pastatas	Klaipėdos rajono sav., Sendvario sen., Jakų k., Pergalės g. 2	Registrinis	Vietinis	Pavienis objektas	Architektūrinis (lemiantis reikšmingumą svarbus); Istorinis (lemiantis reikšmingumą svarbus);
365.	42035	Priekulės riteriškojo dvaro kapinės	Klaipėdos rajono sav., Priekulės sen., Priekulės II k.,	Registrinis	Vietinis	Pavienis objektas	Istorinis (lemiantis reikšmingumą svarbus); Memorialinis (lemiantis reikšmingumą svarbus);
366.	42425	Priekulės senosios bažnyčios vieta	Klaipėdos rajono sav., Priekulės sen., Priekulės m.,	Registrinis	Regioninis	Pavienis objektas	Archeologinis (lemiantis reikšmingumą); Istorinis (lemiantis reikšmingumą svarbus); Memorialinis (lemiantis reikšmingumą svarbus);
367.	42453	Klišių kaimo senosios kapinės	Klaipėdos rajono sav., Priekulės sen., Klišių k.,	Registrinis	Vietinis	Pavienis objektas	Dailės (lemiantis reikšmingumą tipišką); Kraštovaizdžio; Memorialinis (lemiantis reikšmingumą svarbus);
368.	42590	Lietuvos partizanų kautynių ir žūties vieta	Klaipėdos rajono sav., Veiviržėnų sen., Daukšaičių k.,	Registrinis	Nacionalinis	Pavienis objektas	Istorinis (lemiantis reikšmingumą svarbus);
369.	42700	Lietuvos partizanų kautynių ir žūties vieta	Klaipėdos rajono sav., Endriejavo sen., Dausynų k.,	Registrinis	Nacionalinis	Pavienis objektas	Istorinis (lemiantis reikšmingumą svarbus);
370.	42701	Lietuvos partizanų kautynių ir žūties vieta	Klaipėdos rajono sav., Veiviržėnų sen., Šiuraičių k.,	Registrinis	Nacionalinis	Pavienis objektas	Istorinis (lemiantis reikšmingumą svarbus);

Nr.	Unikalus objekto kodas	Pavadinimas	Adresas	Statusas	Objekto reikšmingumo lygmuo	Vertybė pagal sandarą	Vertingųjų savybių pobūdis
371.	42703	Lietuvos partizano Stepono Grevio-Verpeto kautynių ir žūties vieta	Klaipėdos rajono sav., Veiviržėnų sen., Rusinų k.,	Registrinis	Nacionalinis	Pavienis objektas	Istorinis (lemiantis reikšmingumą svarbus);
372.	42960	Lietuvos partizano Antano Pakalniškio-Žalgirio kautynių ir žūties vieta	Klaipėdos rajono sav., Veiviržėnų sen., Mockaičių k.,	Registrinis	Nacionalinis	Pavienis objektas	Istorinis (lemiantis reikšmingumą svarbus);
373.	42966	Lietuvos partizanų kautynių ir žūties vieta	Klaipėdos rajono sav., Vėžaičių sen., Perkūnų k., Ugniakelio g. 5	Registrinis	Nacionalinis	Pavienis objektas	Istorinis (lemiantis reikšmingumą svarbus);
374.	43022	Lietuvos partizanų kapai	Klaipėdos rajono sav., Gargždų sen., Gargždų m., Klaipėdos g. 63	Registrinis	Nacionalinis	Pavienis objektas	Istorinis (lemiantis reikšmingumą svarbus); Memorialinis (lemiantis reikšmingumą svarbus);
375.	43066	Lietuvos partizanų užkasimo vieta ir kapai	Klaipėdos rajono sav., Gargždų sen., Gargždų m., Kvietinių g. 63	Registrinis	Nacionalinis	Pavienis objektas	Istorinis (lemiantis reikšmingumą svarbus); Memorialinis (lemiantis reikšmingumą svarbus);
376.	43071	Lietuvos partizanų Beno Šakinio-Jūreivio ir Valerijos Ticaitės kautynių ir žūties vieta	Klaipėdos rajono sav., Vėžaičių sen., Antkopčio k.,	Registrinis	Nacionalinis	Pavienis objektas	Istorinis (lemiantis reikšmingumą svarbus);
377.	43758	Klausmylių kapinynas	Klaipėdos rajono sav., Sendvario sen., Klausmylių vs.,	Registrinis	Nacionalinis	Pavienis objektas	Archeologinis (lemiantis reikšmingumą);
378.	44297	Pašto pastatas	Klaipėdos rajono sav., Priekulės sen., Priekulės m., Turgaus g. 1	Inicijuotas skelbti Savivaldybės saugomu	Vietinis	Pavienis objektas	Architektūrinis (lemiantis reikšmingumą tipiškas); Istorinis (lemiantis reikšmingumą tipiškas);
379.	5171	Dieglių senovės gynybinis įtvirtinimas	Klaipėdos rajono sav., Veiviržėnų sen., Dvylių k.,	Paminklas	Nacionalinis	Pavienis objektas	Archeologinis (lemiantis reikšmingumą);
380.	5172	Žvaginių, Žadeikių piliakalnis, vad. Žvaginkalniu	Klaipėdos rajono sav., Endriejavo sen., Žvaginių k.,	Paminklas	Nacionalinis	Pavienis objektas	Archeologinis (lemiantis reikšmingumą); Istorinis (lemiantis reikšmingumą svarbus); Kraštovaizdžio; Memorialinis (lemiantis reikšmingumą svarbus); Mitologinis (lemiantis reikšmingumą svarbus);
381.	5173	Dovilų, Gedminų piliakalnis, vad. Gedminų pilimi, Muškalniu, Pelalės kalnu, Pelutės kalnu	Klaipėdos rajono sav., Dovilų sen., Dovilų mstl.,	Paminklas	Nacionalinis	Pavienis objektas	Archeologinis (lemiantis reikšmingumą); Kraštovaizdžio; Mitologinis (lemiantis reikšmingumą svarbus);
382.	5175	Laistų, Liliškių kapinynas	Klaipėdos rajono sav., Dovilų sen., Laistų k.,	Paminklas	Nacionalinis	Pavienis objektas	Archeologinis (lemiantis reikšmingumą);
383.	5180	Norgėlių, Mataičių piliakalnis, vad. Vytauto kalnu	Klaipėdos rajono sav., Judrėnų sen., Norgėlių k.,	Paminklas	Nacionalinis	Pavienis objektas	Archeologinis (lemiantis reikšmingumą); Kraštovaizdžio;
384.	5181	Norgėlių, Lelėnų kapinynas, vad. Švedkapiais	Klaipėdos rajono sav., Endriejavo sen., Lelėnų k.,	Paminklas	Nacionalinis	Pavienis objektas	Archeologinis (lemiantis reikšmingumą);
385.	5183	Girkalių, Ramučių kapinynas	Klaipėdos rajono sav., Kretingalės sen., Girkalių k.,	Paminklas	Nacionalinis	Pavienis objektas	Archeologinis (lemiantis reikšmingumą); Kraštovaizdžio;
386.	5186	Lapių piliakalnis	Klaipėdos rajono sav., Vėžaičių sen., Lapių k.,	Valstybės saugomas	–	Pavienis objektas	–
387.	5187	Stragnų, Skėrių kapinynas	Klaipėdos rajono sav., Priekulės sen., Stragnų II k.,	Valstybės saugomas	Regioninis	Pavienis objektas	Archeologinis (lemiantis reikšmingumą);
388.	5189	Daukšaičių kaimo senosios kapinės	Klaipėdos rajono sav., Veiviržėnų sen., Daukšaičių k.,	Registrinis	Vietinis	Pavienis objektas	Memorialinis (lemiantis reikšmingumą svarbus);
389.	5190	Daukšaičių kapinynas	Klaipėdos rajono sav., Veiviržėnų sen., Daukšaičių k.,	Paminklas	Nacionalinis	Pavienis objektas	Archeologinis (lemiantis reikšmingumą);

Nr.	Unikalus objekto kodas	Pavadinimas	Adresas	Statusas	Objekto reikšmingumo lygmuo	Vertybė pagal sandarą	Vertingųjų savybių pobūdis
390.	5191	Mockaičių kapinynas, vad. Gintariniu kalnu	Klaipėdos rajono sav., Veiviržėnų sen., Mockaičių k.,	Paminklas	Nacionalinis	Pavienis objektas	Archeologinis (lemiantis reikšmingumą);
391.	5193	Skomantų kapinynas	Klaipėdos rajono sav., Veiviržėnų sen., Skomantų k.,	Paminklas	Nacionalinis	Pavienis objektas	Archeologinis (lemiantis reikšmingumą); Kraštovaizdžio;
392.	5194	Mockaičių, Šiuraičių piliakalnis	Klaipėdos rajono sav., Veiviržėnų sen., Mockaičių k.,	Paminklas	Nacionalinis	Pavienis objektas	Archeologinis (lemiantis reikšmingumą); Kraštovaizdžio;
393.	5196	Vyskupiškių piliakalnis	Klaipėdos rajono sav., Veiviržėnų sen., Vyskupiškių k.,	Paminklas	Nacionalinis	Pavienis objektas	Archeologinis (lemiantis reikšmingumą); Kraštovaizdžio; Mitologinis (lemiantis reikšmingumą svarbus);
394.	5199	Maciuičių kapinynas vad. Markapiais	Klaipėdos rajono sav., Vėžaičių sen., Kalniškės k.,	Valstybės saugomas	Regioninis	Pavienis objektas	Archeologinis (lemiantis reikšmingumą); Kraštovaizdžio;
395.	6179	Pėžaičių kapinynas	Klaipėdos rajono sav., Veiviržėnų sen., Pėžaičių k.,	Valstybės saugomas	Regioninis	Pavienis objektas	Archeologinis (lemiantis reikšmingumą);
396.	6181	Toleikių kapinynas	Klaipėdos rajono sav., Dovilų sen., Toleikių k.,	Valstybės saugomas	Regioninis	Pavienis objektas	Archeologinis (lemiantis reikšmingumą);
397.	6187	Kvietinių pilkapynas	Klaipėdos rajono sav., Dauparų-Kvietinių sen., Kvietinių k.,	Paminklas	Nacionalinis	Pavienis objektas	Archeologinis (lemiantis reikšmingumą);
398.	6203	Jogučių, Spirkių kapinynas	Klaipėdos rajono sav., Kretingalės sen., Stančių k.,	Valstybės saugomas	Regioninis	Pavienis objektas	Archeologinis (lemiantis reikšmingumą);
399.	6206	Papilio, Skomantų kapinynas	Klaipėdos rajono sav., Veiviržėnų sen., Vyskupiškių k.,	Valstybės saugomas	Nacionalinis	Pavienis objektas	Archeologinis (lemiantis reikšmingumą);
400.	6209	Veiviržėnų, Dūdinėlių kapinynas	Klaipėdos rajono sav., Veiviržėnų sen., Dūdinėlių k.,	Paminklas	Nacionalinis	Pavienis objektas	Archeologinis (lemiantis reikšmingumą);
401.	9377	Koplytėlė	Klaipėdos rajono sav., Gargždų sen., Gargždų m., Žemaitės g.	Registrinis	Vietinis	Pavienis objektas	Architektūrinis (lemiantis reikšmingumą tipiškas); Dailės (lemiantis reikšmingumą svarbus);
402.	9457	Koplytstulpis	Klaipėdos rajono sav., Vėžaičių sen., Stirbių k.,	Valstybės saugomas	–	Pavienis objektas	–

GRAFINĖ DALIS