

## Eriko Mačkaus ir Martyno Reizgio kenotafų projektas



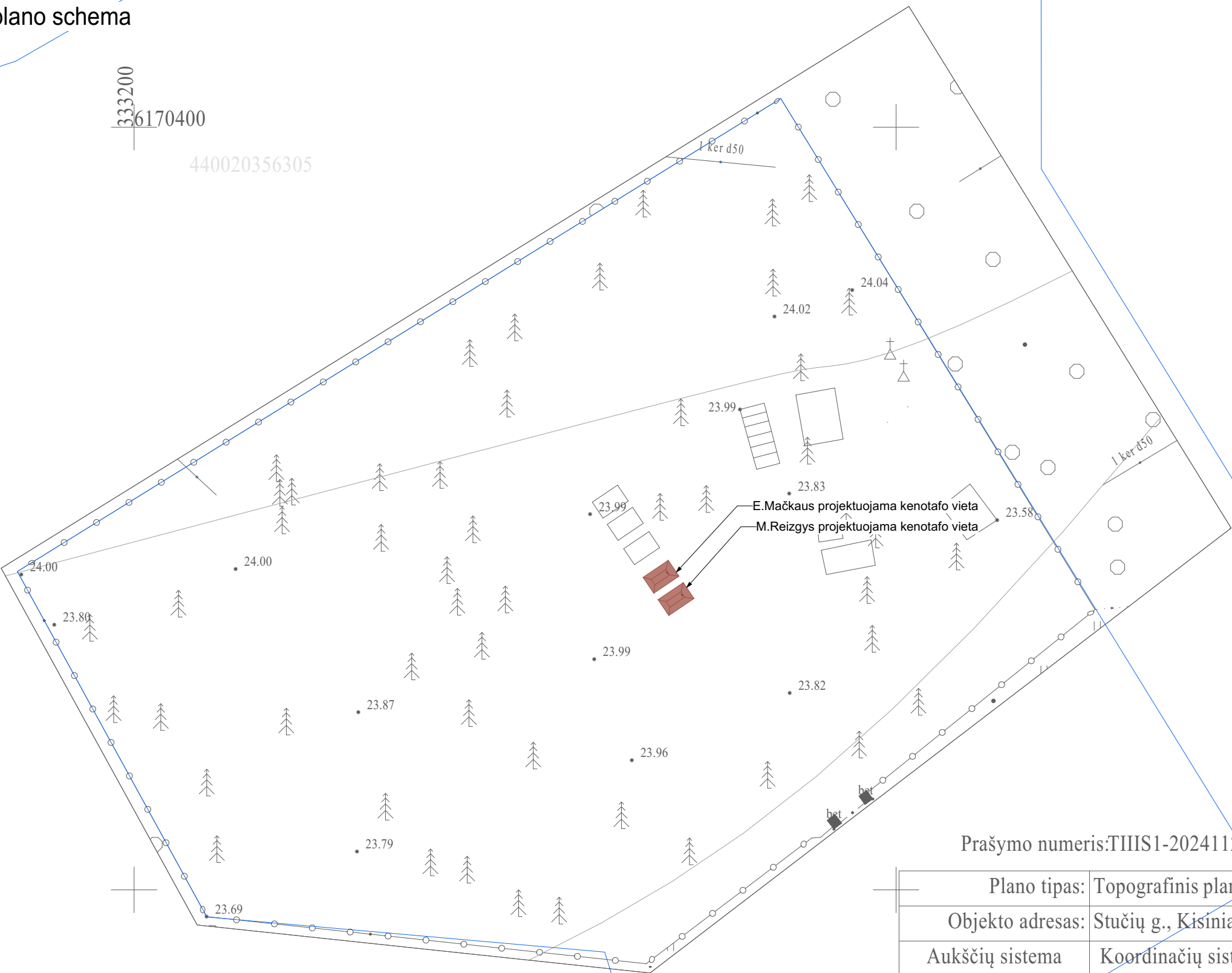


Sklypo plano schema





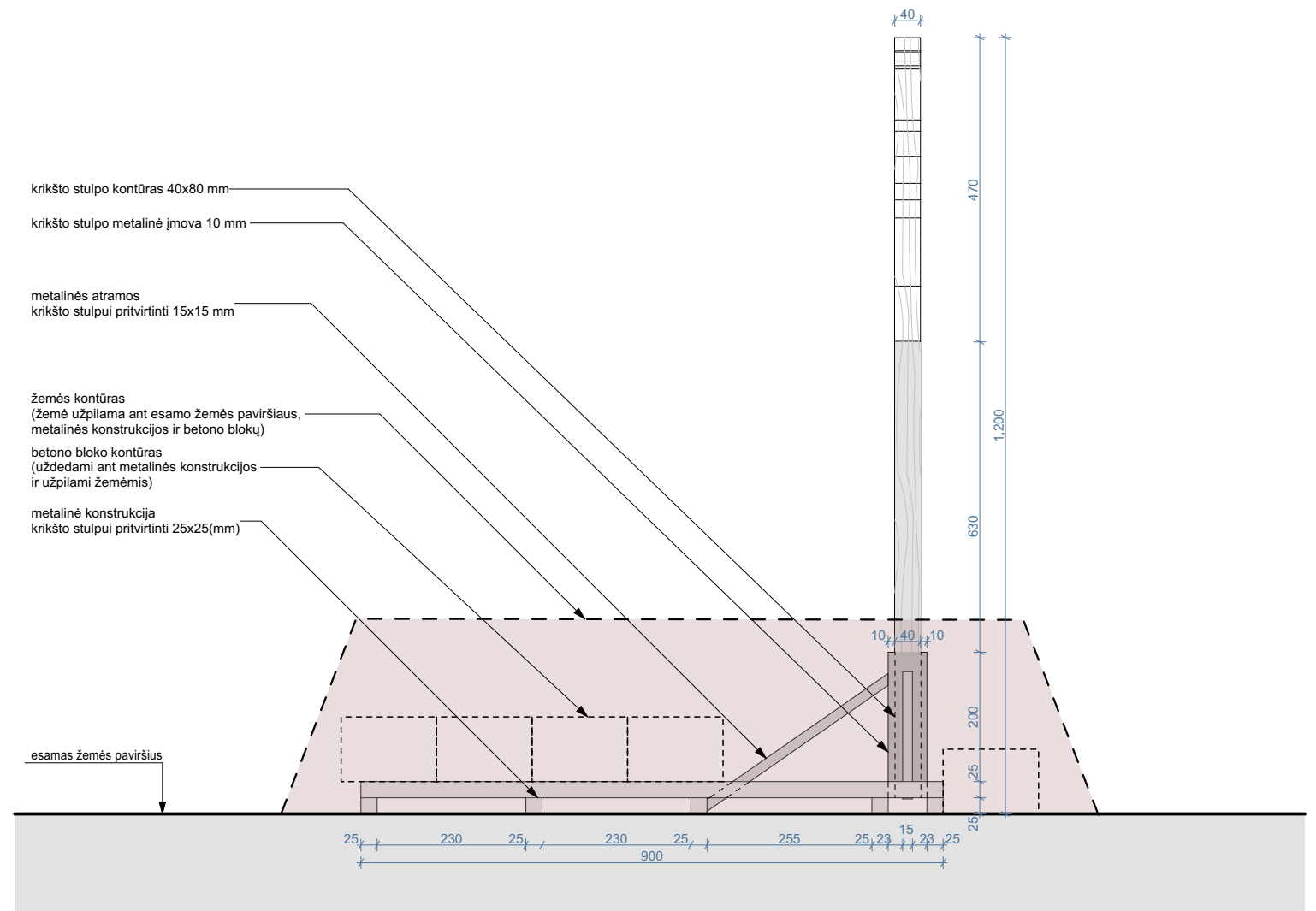
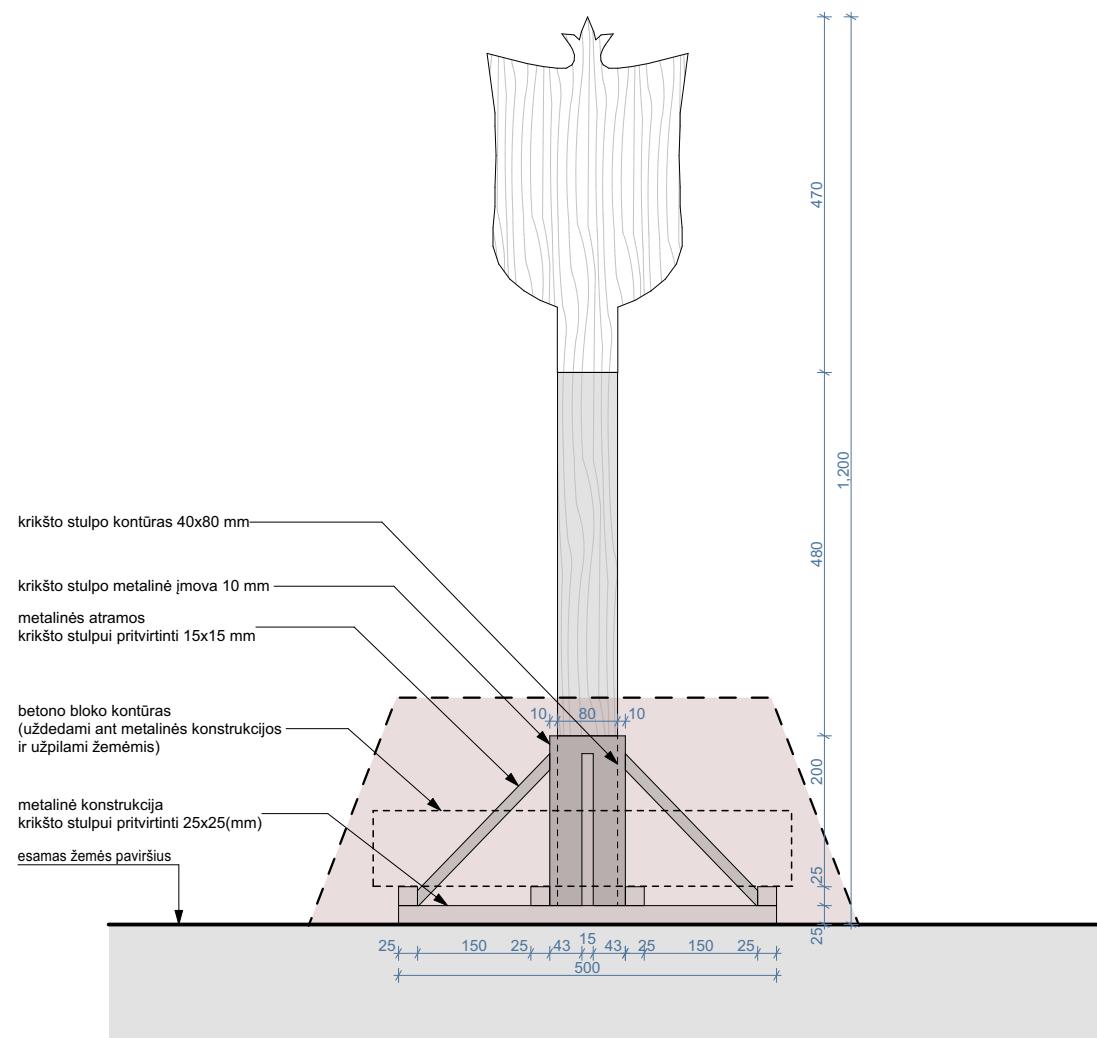
Sklypo plano schema



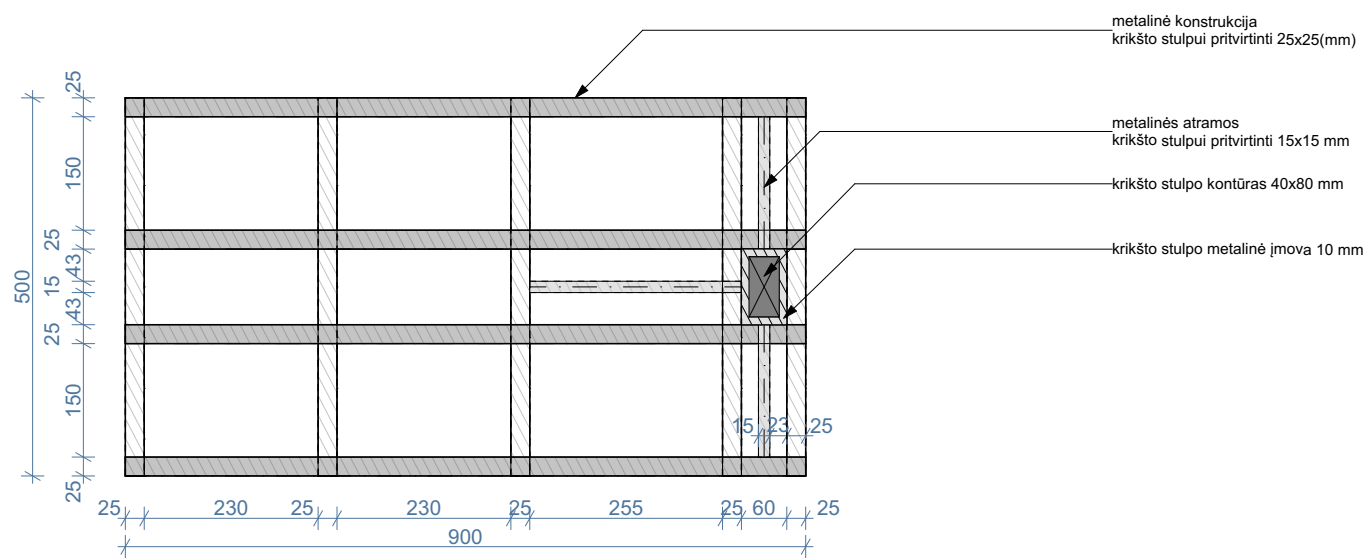
Prašymo numeris: TIIS1-20241129-080045

Plano tipas:		Topografinis planas - pilnas turinys			
Objekto adresas:		Stučių g., Kišiniai, Dvilų sen., Klaipėdos r. sav.			
Aukščių sistema	Koordinatinių sistema	Pagrindinis objektų tikslumas, cm			
LAS07	LKS-94	Horizontalus:	20	Vertikalus:	20
Justino Pociaus IV Nr. 1325317					
Kv. paž. Nr.	Vardas, pavardė	Parašas	Data		
1GKV-1837	Justinas Pocius		2024-11		
		Mastelis	Lapo Nr.	Lapų sk.	
		1:500	1	1	

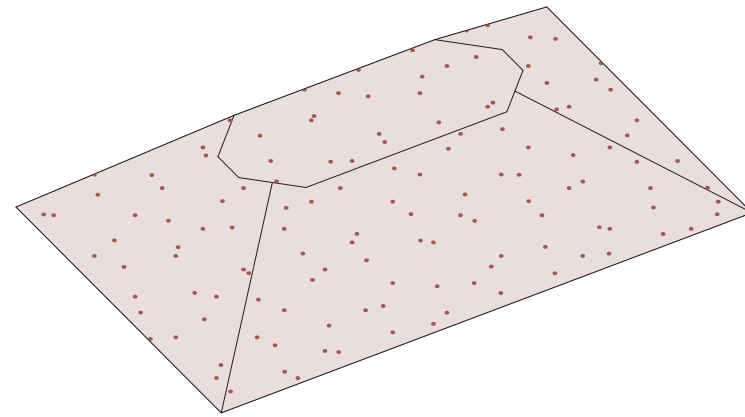




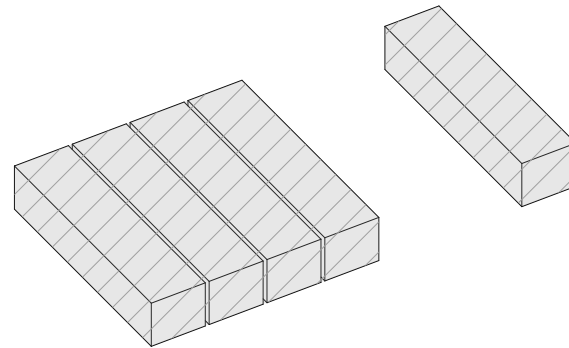
▼ 2. išklotinė



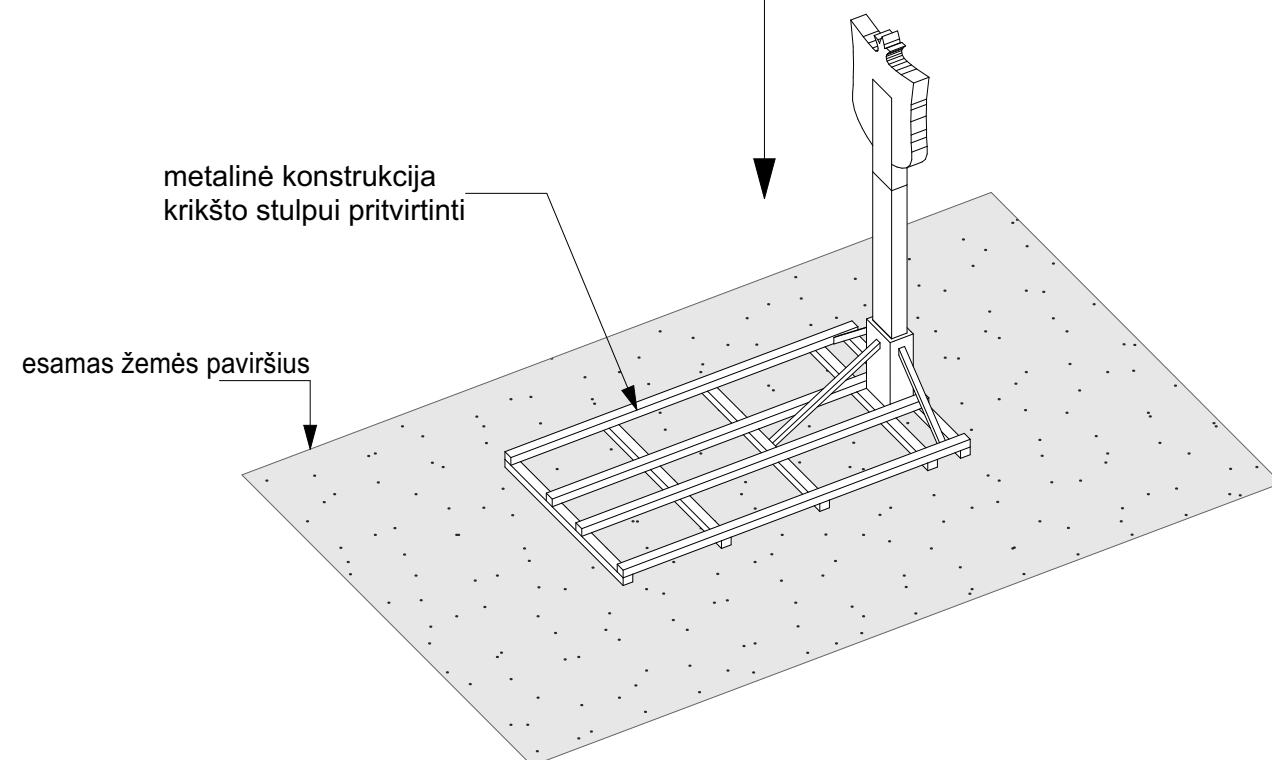




žemė užpilama ant esamo žemės paviršiaus,  
metalinės konstrukcijos ir betono blokų

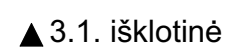
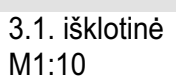
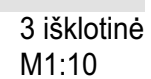
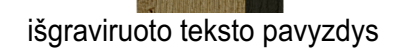


betono blokai ant konstrukcijos  
ir užpilami žemėmis

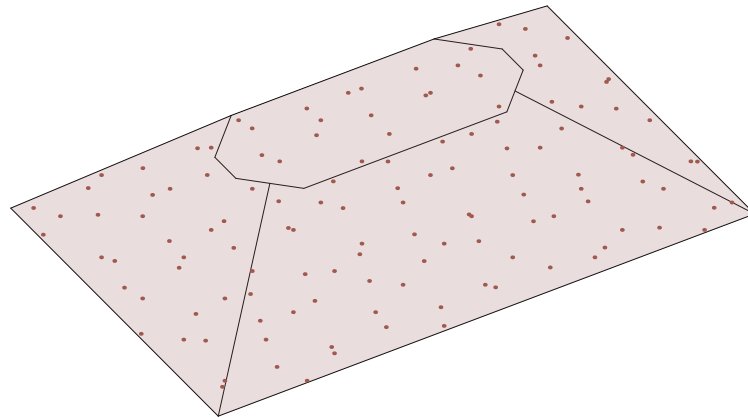


aksonometrinis vaizdas

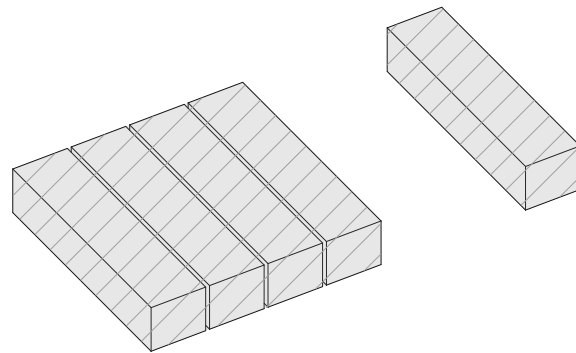


planas  
M1:10





žemė užpilama ant esamo žemės paviršiaus,  
metalinės konstrukcijos ir betono blokų

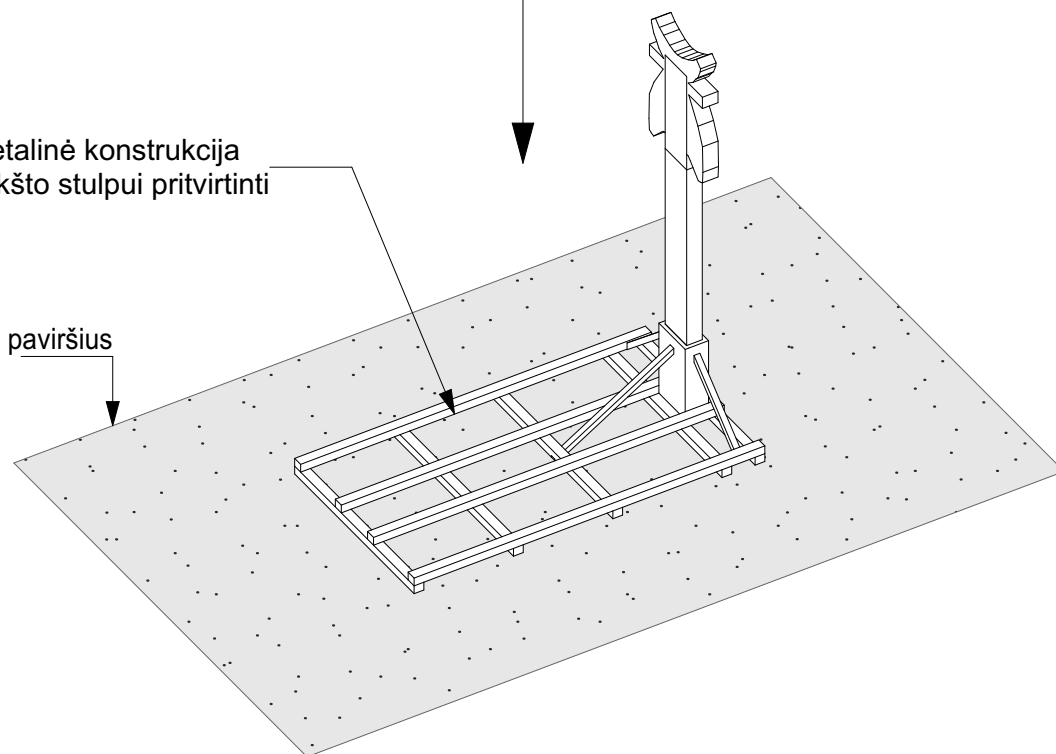


betono blokai ant konstrukcijos  
ir užpilami žemėmis



metalinė konstrukcija  
krikšto stulpui pritvirtinti

esamas žemės paviršius



aksonometrinis vaizdas











