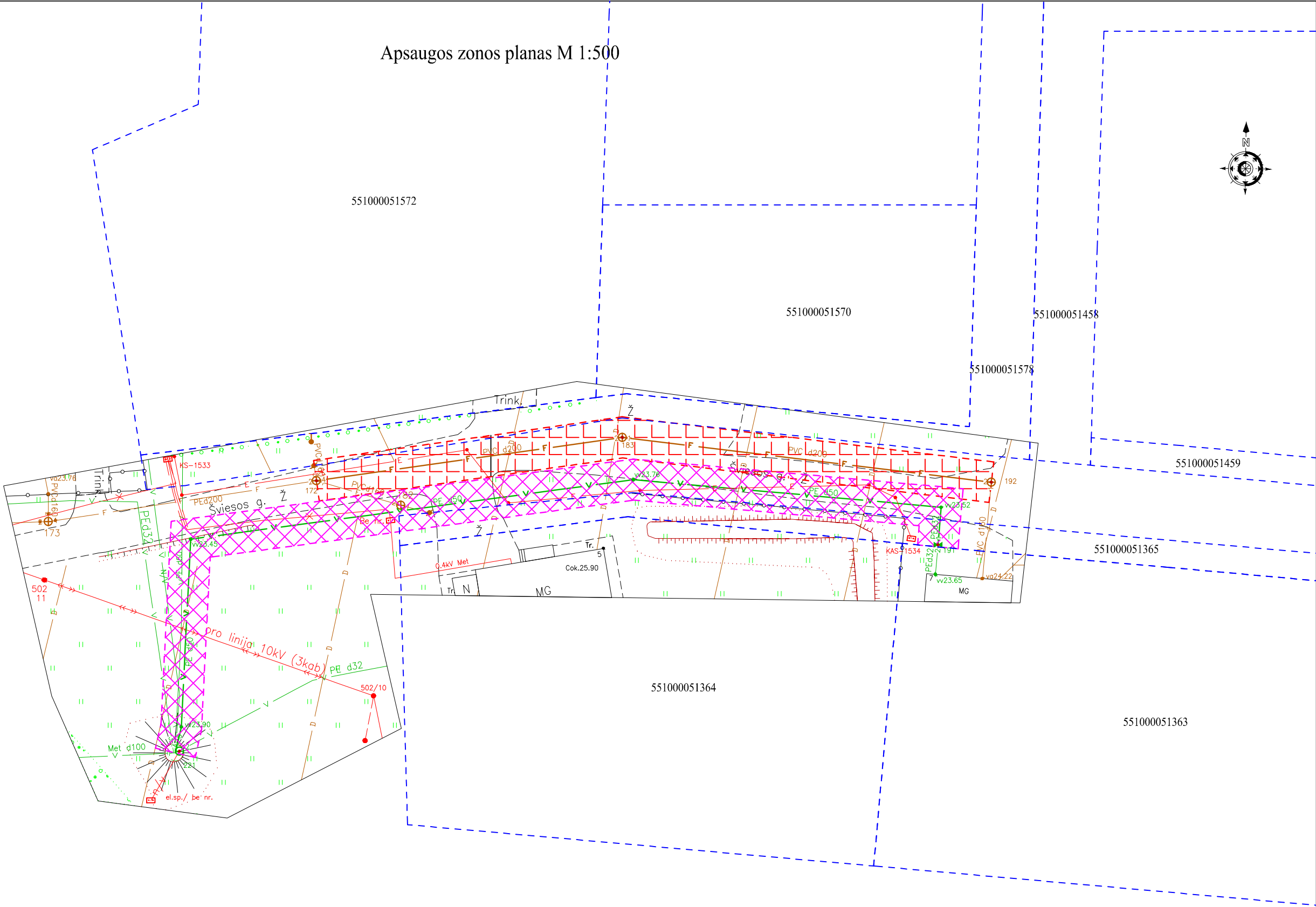





Apsaugos zonos planas M 1:500



Vandens tiekimo ir nuotekų, paviršinių nuotekų tvarkymo infrastruktūros apsaugos zonos (III skyrius, dešimtas skirsnis) Buitinės nuotekos $P = 418m^2$
Vandens tiekimo ir nuotekų, paviršinių nuotekų tvarkymo infrastruktūros apsaugos zonos (III skyrius, dešimtas skirsnis) Vandentiekis $P = 620m^2$
Sklypo ribos - - - - - Pastaba - Žemės sklypo ribų posukių taškų koordinatės paimtos iš VĮ "Registro Centras" duomenų bazės

		Klaipėdos r. sav., Dauparų-Kvietinių sen., Šlapšilės k., Šviesos g.			
Koordinačių sistema: LKS-1994	Aukščių sistema: LAS-07	Apsaugos zonos planas		Lapo nr.	Lapų sk.
				1	1
 INDIVIDUALIOS VEIKLOS VYKDYMO PAŽYMA NR.1259578		Kvalifikacijos pažymėjimo Nr. 1GKV-1618			 Ernesto Gedmino individualios veiklos Nr. 1259578 A.V.
	M 1:500	Užsakovas ...	Rangovas ...		
	Pareigos	Vardas, pavardė	Parašas	Data	
	Geodezininkas	Ernestas Gedminas		2025-01-06	