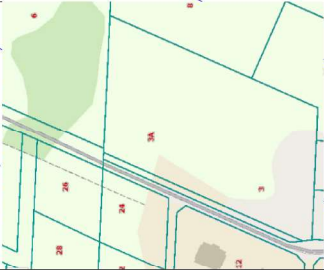
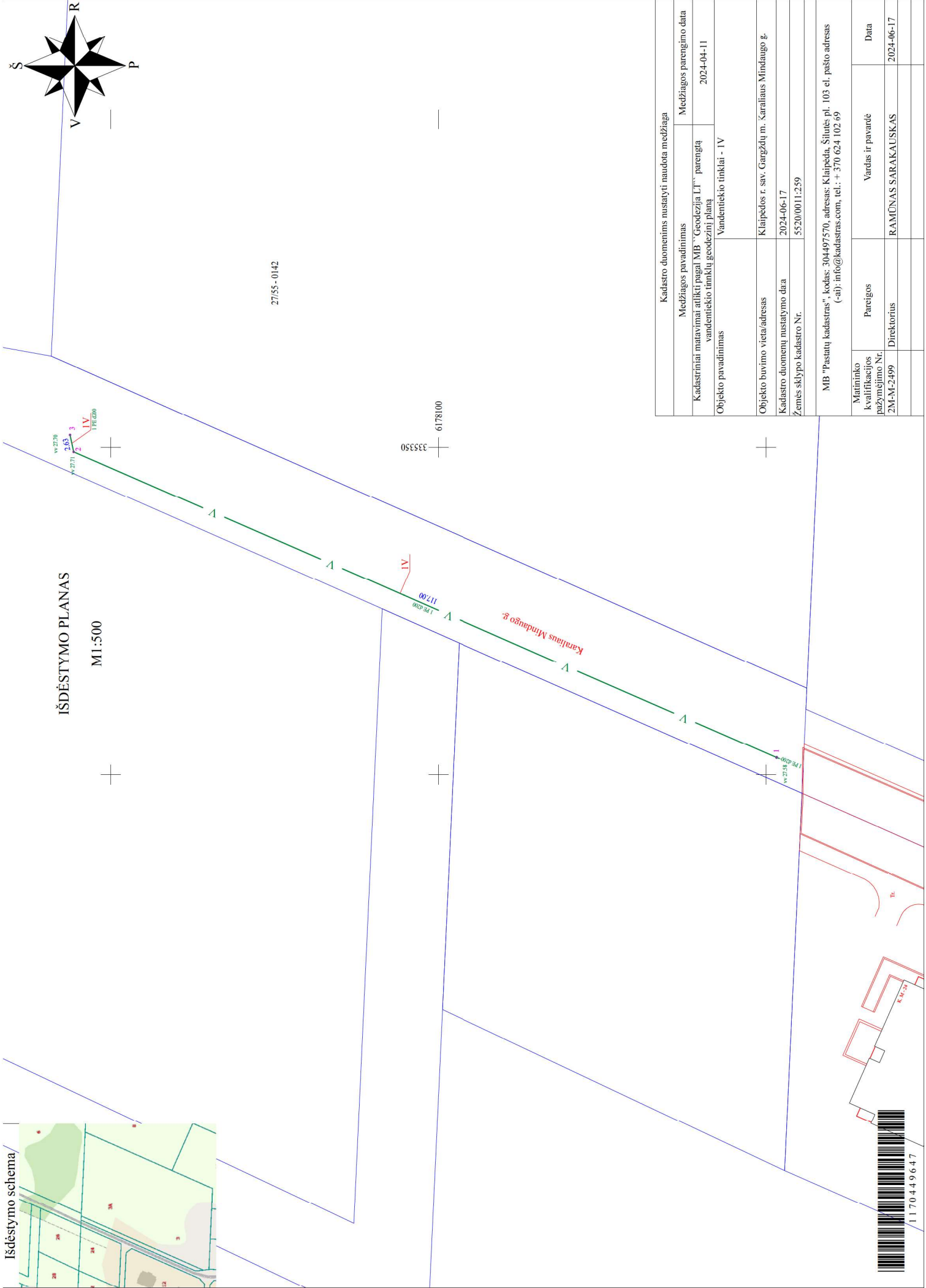
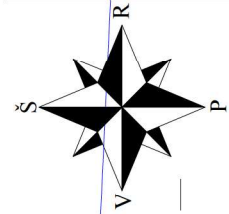


Išdėstymo schema



IŠDĖSTYMO PLANAS
M1:500



Kadastro duomenimis nustatyti naudota medžiaga			
Medžiagos pavadinimas		Medžiagos parengimo data	
Kadastriniai matavimai atlikti pagal MB "Geodezija LT" parengtą vandeninio tinklų geodezinį planą		2024-04-11	
Objekto pavadinimas		Vandentiekio tinklai - IV	
Objekto buvimo vieta/adresas		Klaipėdos r. sav. Gargždų m. Karaliaus Mindaugo g.	
Kadastro duomenų nustatymo data		2024-06-17	
Žemės sklypo kadastro Nr.		5520/0011:259	
MB "Pastatų kadastras", kodas: 304497570, adresas: Klaipėda, Šilutės pl. 103 el. pašto adresas (-ai): info@kadastras.com, tel.: + 370 624 102 69			
Matavimų kvalifikacijos pažymėjimo Nr. 2M-M-2499	Pareigos	Vardas ir pavardė	Data
	Direktorius	RAMUNAS SAKAUSKAS	2024-06-17