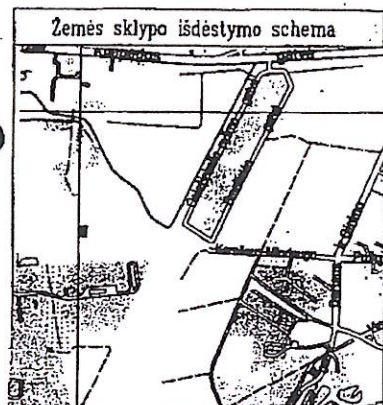
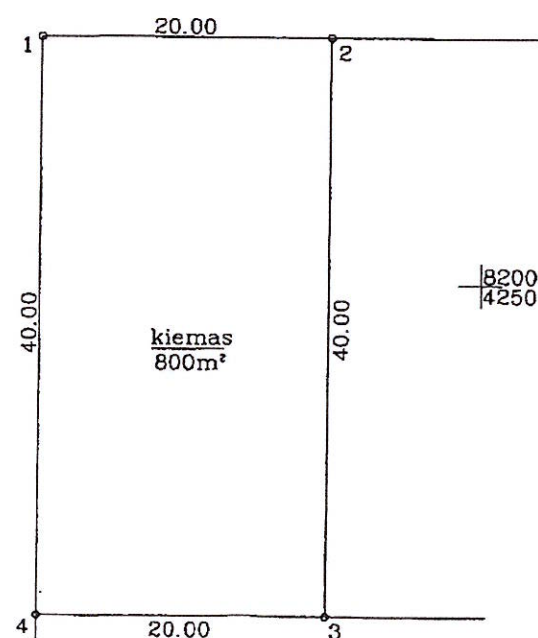


ŽEMĖS SKLYPO PLANAS M 1:500
Sklypo plotas 800m²



Mykolo Vaitkaus g.

Gulbiy ൧.



Kopija tikra

Vyr. specialisté

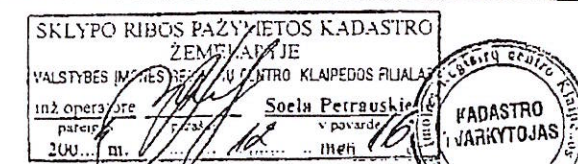
Wyr. specjalist
Wilma Ladauskienė



Kadastro:	vielotē	Gargždu	blokas	sklypas
Zemēs sklypo kadastrs Nr.		5 5 2 0 0 0 1 1	0 1 1 0	

Gatvė, namo Nr.	Mykolo Vaitkaus 75/ Gulbių 5 (Skł.Nr. 146)
Kaimas (miestelis)	
Seniūnija	
Miestas (rajonas)	Gargždų
Apskrītis	Klaipėdos

Grėtimybė	Grėlimo žemės sklypo kadastro Nr.	Paslabos
1-2		Mykolo Vaitkaus gatvė
2-3		Skł.Nr. 147
3-4		Valstybinės žemės fondas
4-1		Gulbių gatvė



DUOMENYS APIE ŽEMES NAUDOJIMO APRIBOJIMUS					
Eil. Nr.	Kodas	Apribojimo sk. Nr.	Apribojimai	Žemės plotas, m	Apribojimo plano Nr.
			Nėra		

Naudojamos plotas							
Privati				Valstybinė			
atskirai		bendrai		atskirai		bendrai	
ind.	m ²	ind.	m ²	ind.	m ²	ind.	m ²
	800						

Su paženkliniomis vietovėse žemės sklypo ribomis, aprašytomis . 2004 . . . m.
 . . . 11 . . . mėn. 24 d. žemės sklypo paženklinimo-parodymo akte, ir nustatyti plotu sutinku:
 Žemės savininkas (naudotojas):


..... 2004 11 24
(vardas, pavardė) (parašas) (data)

Klaipėdos apskritys viršininko administracijos žemės tvarkymo departamentas
Klaipėdos miesto (rajo) žemėtvarkos skyrius

Patikrino: Vyr. geodezininkė V. Lengvinaitė
Suderino: Vedejas R. Petkienė

(pareigos) (parašas) (vardas, pavardė)


2009 m. 12 mėn. 22 d.
Klaipėdos rajono žemėtvarkos skyriaus



GEOMETRA

LICENCIJOS NR.73G-593, 73T-593 IŠDUOTA 2004

Pareigos	Parašas	Vardas, pavardė	Data
Vr. geodezininkas	[Signature]	Marius Juknevičius	2004 11 24
Geodezininkas	[Signature]	Tadeuš Savicki	2004 11 23



ŽEMĖS SKLYPO PLANAS M 1:500

Sklypo plotas 800m²

Žemės sklypo kadastro Nr. 55200011

KOORDINAČIŲ ŽINIARASTIS

Koordinatų sistema Gargždų miesto vietinė							
Taško Nr.	Kodas	X	Y	Taško Nr.	Kodas	X	Y
1	R	8217.02	4219.53				
2	R	8217.02	4239.53				
3	R	8177.02	4239.53				
4	R	8177.02	4219.53				
SKLYPO CENTRO KOORDINATĖS							
Koordinatų sistema		Koordinatės X/Y		Planšetų nomenklatūra			
Sistema, kurioje vykdyti matavimai		8200/4229					
Valstybinė LKS-1994		6177910/334568		27/55			
Žiniaraštį sudarė		Marius Juknevičius (vardas ir pavardė)		2004 11 24 (data)			

Ištrauka iš Lietuvos Administracinių teisių pažeidimų kodekso:

47 straipsnis. Pastovių žemėnaudos riboženklų sunaikinimas arba gadinimas - užtraukia baudą nuo dviejų šimtų penkiasdešimties iki penkių šimtų litų.

48 straipsnis. Geodezinio pagrindo punkto bei markseiderystės ženklų sunaikinimas arba gadinimas - užtraukia baudą nuo penkių šimtų iki vieno tūkstančio litų.

Kopija tikra

Vyr. specialistė

Elina Ladauskienė

2004-11-05

