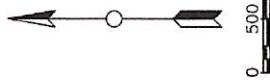



	Projektuojami vandentiekio tinklai
	Esami vandentiekio tinklai
	Projektuojami buitinių nuotekų tinklai
	Esami buitinių nuotekų tinklai
	Projektuojami šuliniai, taškai, pasijungimai
	Sklypų ribos

Projektuojama požeminė uždaroji sklendė  
Projektuojamų tinklų apsaugos zona


 SUDRĒTA  
 AB „Klaipėdos vėniša“  
 Informacinių ryšių skyriaus  
 Projektų darbinio užduočių  
 Atlikimo Tvardymo  
 2024 m. 03. 12. d.  
 Savivaldybės infrastruktūros  
 plėtros sutartį

1. Prieš pradedant vykdyti darbus, išsiskirti požemes komunikacijas aptarnaujančių įmonių atstovus, esančių komunikacijų užduėjimui.
2. Klojamo vamzdyno susikirtimo su esančiomis komunikacijomis vietas ir esančių komunikacijų altitudes papildomai fiksuoti vietoje.
3. Žemės darbus, būtinąjį įrengimą vykdyti vadovaujantis įmonės statytojos nurodymais.
4. Po klojamais vamzdziais įrengiamas išlyginamasis sluoksnis taip, kad vamzdis atsiremtų vienodai. Svarbu suplikti grūną, kad būtų gauta reikiama šoninė atrama.
5. Matmenys ir altitudes brėžinyje nurodytos metrais.
6. Išlaikyti horizontalų atstumą su dujotekio skirstymo sistemos tinklais ne mažiau kaip 1,0 m. o kertianis vertikalius atstumus ne mažiau kaip 0,3 m.
7. Išlaikyti horizontalų ir vertikalų atstumus nuo susikirtimo komunikacijų.
8. Pažeistus drenazo tinklus nedelsiant atstatyti. Molinius drenazo vamzdzius pakeisti neperforuotais plastikiniais vamzdziais, kai rinktuvų trasas kerta naujai projektuojamų inžinerinių tinklų trasos. Keičiama po 5 metrus į abi puses nuo susikirtimo su tinklais tasko. Po gatvėmis atstatymui naudoti "S" klases vamzdzius.

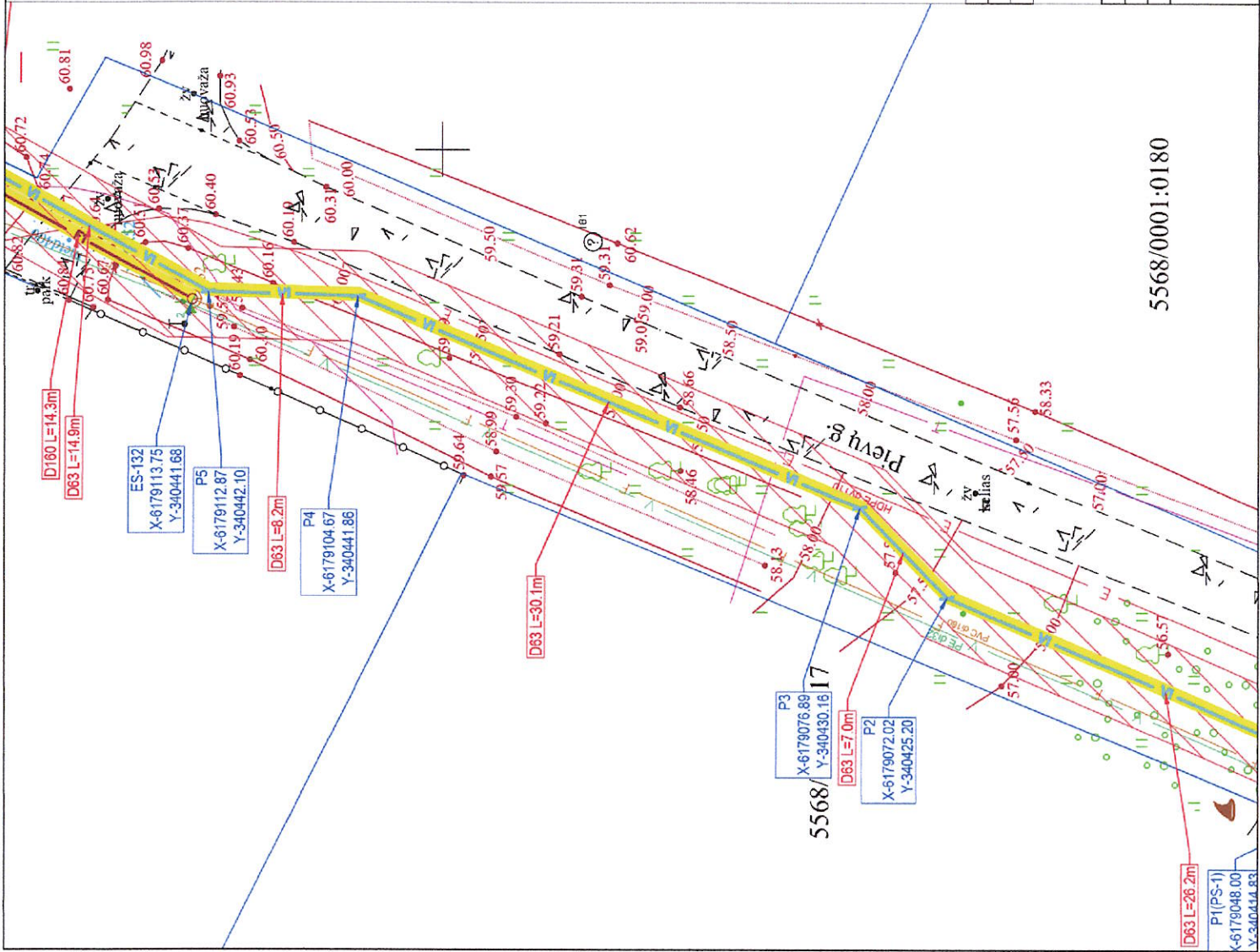


0	2023-11-18	Stiprybos leidimo gavari, statybai	
KVAL. PATV. DOK. NR.	18 leidimo data	<div>  <div> <b>Amber Pro</b>  <small>                     MW „Amber Pro“                      beib. kodas 20204                      El. paštas: oscaras.splindzins@amberpro.lt                 </small> </div> </div>	Statybos leidimo gavimas, keičiamo patalpinimas (prizastis) (jei taikoma) VANDENTIEKIO IR BUTINIŲ NIUOTIEKŲ TINKLŲ LINK SODŲ G. 17A IR 17B, VEŽAICIŲ MŠTL., VEŽAICIŲ SEN., KLAIPĖDOS R. SAV., SUPAPRASTINTAS STATYBOS PROJEKTAS
32706	PV	E. VALUTIS	DEKUMENTAVIMAS
27308	PDV	E. VALUTIS	0
			SCHEMA SAVIVALDYBĖS INŽINERINĖS INFRASTRUKTŪROS PLETROS SUTARČIAI MI:250
KALBA	UŽSAKYVAS		DOKUMENTO ŽYMIOJIS LAIDA
LT	STATYBOS KLAIPĖDOS RAJONO SAVIVALDYBĖS ADMINISTRACIJA		LAIKAS 1 4 AP23-11-20-SPP-B-01









# SUTARTINIAI ŽYMĖJIMAI:

- Projektuojami vandentiekio tinklai
- Esami vandentiekio tinklai
- Projektuojami buitinių nuotekų tinklai
- Esami buitinių nuotekų tinklai
- Projektuojami šuliniai, taškai, pasijungimai
- Sklypų ribos
- Projektuojama požeminė uždaroji sklendė
- Projektuojamų tinklų apsaugos zona

## PASTABOS:

- Prieš pradedant vykdyti darbus, išsikviesti požemines komunikacijas aptarnaujančių įmonių atstovus, esamų komunikacijų nužymėjimui.
- Klojamo vamzdžio susikirtimo su esančiomis komunikacijomis vietas ir esamų komunikacijų altitudes papildomai tikslinti vietoje.
- Žemės darbus, futliarų įrengimą vykdyti vadovaujantis įmontuotos statybos taisyklėmis.
- Po klojamais vamzdžiais įrengiamas išlyginamasis sluoksnis taip, kad vamzdis atsiremtų vienodai. Svarbu supilkiti gruntą, kad būtų gauta reikiama šoninė atrama.
- Mauzėnis ir altitudės brėžinyje nurodytos metrais.
- Išlaikyti horizontalių atstumų su dujotiekio skirstymo sistemos tinklais ne mažiau kaip 1.0 m, o kurtis vertikalių atstumų ne mažiau kaip 0.3 m.
- Išlaikyti horizontalių ir vertikalių atstumų nuo susikirtimo komunikacijų.
- Pažeistus drenužo tinklus nedelsiant atstatyti. Molinius drenužo vamzdžius pakeisti neperforuotais plastikais vamzdžiais, kai tinklų trasas kerta naujai projektuojamų inžinerinių tinklų trasos. Keičiama po 5 metrus į abi puses nuo susikirtimo su tinklais rasko. Po gatvėmis atstatymui naudoti "S" klases vamzdžius.

0	2023 11	Studijos laimėjimo gauti, statybai
Laida	Išleidimo data	Laidos statusas ir išleidimo priežastis (jei taikoma)
KVAL. PATV. DOK. NR.	Amber Pro	STATYBOS PROJEKTO PAVADINIMAS VANDENTIEKIO IR BUITINIŲ NUOTEKŲ TINKLŲ LINK SODŲ G. 17A IR 17B, VEŽAICIŲ MSTL., VEŽAICIŲ SEN., KLAIPĖDOS R. SAV., SUPAPRASTINTAS STATYBOS PROJEKTAS
32706 PV E. VALUTIS		DEKUMENTO PAVADINIMAS
27308 PDV E. VALUTIS		SCHEMA SAVIVALDYBĖS INŽINERINĖS INFRASTRUKTŪROS PLĖTROS SUTARTIMAS M1:250
KALBA	LT	LAIDA
		0
		LAIKAS
		3
		LAIKAS
		4
		AP23-11-20-SPP.B-01



