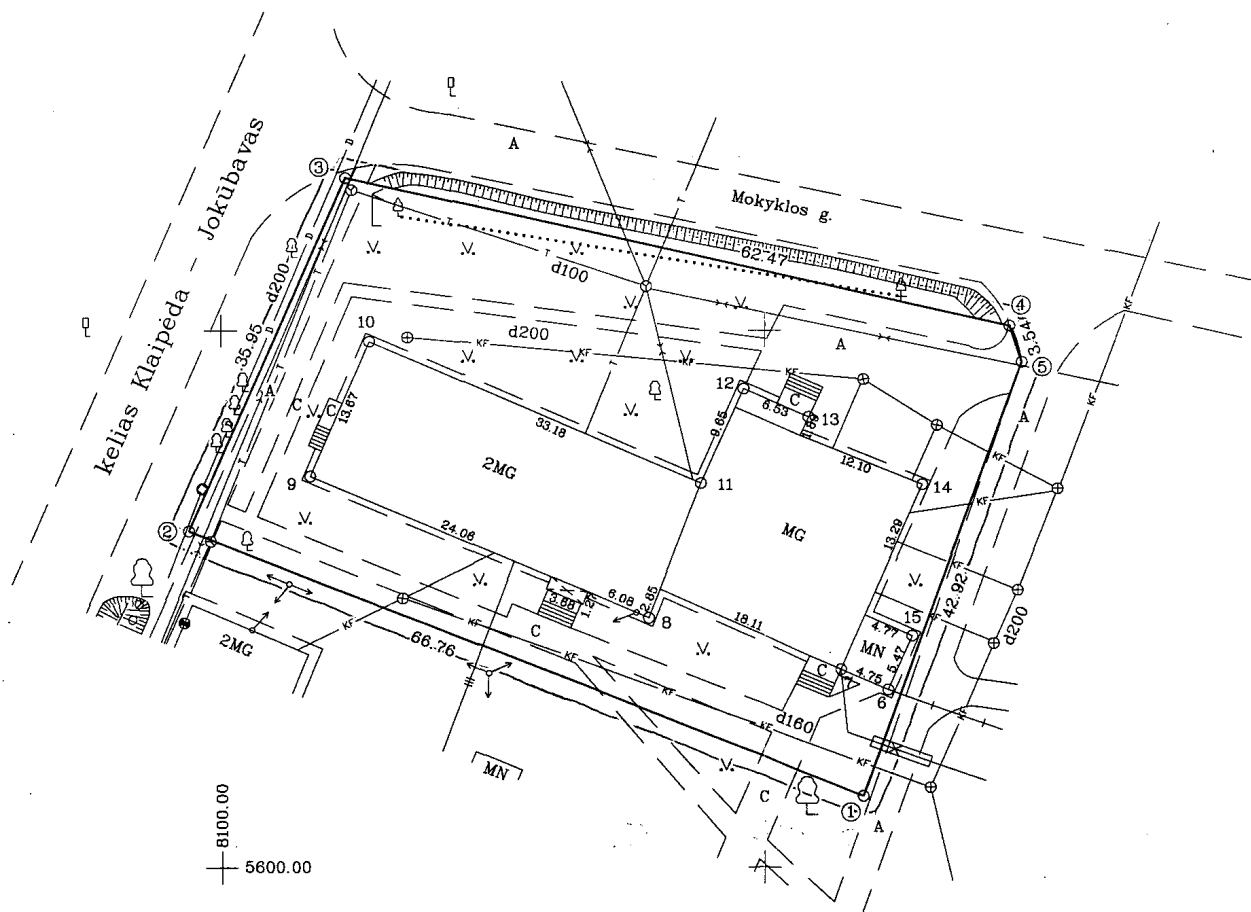


1:10000

ŽEMĖS SKLYPO PLANAS M 1:500

Sklypo plotas 2671 m²




8100.00
5600.00

Kadastro:	vietovė Klaipėda					blokas				sklypas					
Zemės sklypo kadastro Nr.:						5	5	4	5	0	0	0	3	0	598


Gatvė, namo Nr.	
Kaimas (miestelis)	Pliekiai
Seniūnija	Kretingalės
Miestas (rajonas)	Klaipėdos
Apskritis	Klaipėdos

Gretimybė	Gretimio sklypo kadastro Nr.	Pastabos
1-2		Klaipėdos rajono savivaldybės taryba
2-3		Kelias Klaipėda Jokūbavas
3-4		Mokyklos g.
4-1		Klaipėdos rajono savivaldybės taryba

SPEC. ŽEMĖS IR MIŠKO NAUDOJIMO SĄLYGOS				
Eil. Nr.	Kodas	Aprašymų pavadinimas	Apsaugos zona	Plotas m ²
1	1	Ryšių linijų apsaugos zonos	po 2 m.	488
2	6	Elektros linijų apsaugos zonos	po 1-2 m.	42
3	9	Dujotiekių apsaugos zonos	po 2 m.	5
4	48	Šilumos ir karšto vandens tiekimo tinklų apsaugos zonos	po 5 m.	78
5	49	Vandentiekio, lietaus ir fekalinės kanalizacijos tinklų ir įrenginių A.Z.	po 5 m.	1138
Požeminės komunikacijos pažymėtos nuo planšeto				2.50-4.00



Su patvirtintomis vietovės žemės sklypo ribomis, aprašytais 2006 m. 02 mėn. 02 d. žemės sklypo paženklinimo-parodo akte, ir nustatyti plotu sutinku.



Klaipėdos apskrities viršininko administracijos žemės ūkio departamento
Klaipėdos rajono žemėtvarkos skyriaus Klaipėdos rajono
Patikrino: vyr. geodezininkas Klaipėdos rajono
Suderino: skyriaus vedėjas Klaipėdos rajono
(parašas) (parašas) (vardas, pavardė)



KORPORACIJA
MATININKAI


Licenzija Nr.330-180. Išduota 2003 01 20

pareigos	parašas	Vardas ir pavardė	data
Sk. viršininkas		R. JONIKAS	2006.02.24
Grupės vadovas		G. FIRANTAS	2006.02.24
Vykdytojas		A. PETRAUSKAS	2006.02.24

Sklypo plotas 2671 m²

Žemės sklypo kadastro Nr.: 5 5 4 5 0 0 0 3 0 5 9 8

KOORDINACIŲ ŽINIARAŠTIS

Koordinacių sistema Plikių vietinė							
Taško Nr.	Kodas	X	Y	Taško Nr.	Kodas	X	Y
1	R	5606.74	8159.08				
2	R	5631.35	8097.02				
3	R	5664.22	8111.57				
4	R	5650.48	8172.51				
5	R	5647.12	8173.64				
6	NK	5616.63	8161.34				
7	NK	5618.51	8156.98				
8	NK	5623.16	8139.40				
9	NK	5636.46	8108.31				
10	NK	5649.00	8113.75				
11	NK	5635.75	8144.17				
12	NK	5644.58	8148.06				
13	NK	5641.96	8154.04				
14	NK	5635.72	8164.51				
15	NK	5621.63	8163.55				
SKLYPO CENTRO KOORDINATĖS							
Koordinacių sistema		Koordinatės X/Y		Planšeto nomenklatura			
Sistema, kurioje vykdyti matavimai		5640/8143 -		2.50-4.00			
Valstybinė LKS-94		6187564/323897		25/57-050			
Žiniaraštį sudarė		A.PETRAUSKAS vardas ir pavardė		 parašas		2006 02 02. data	

Ištrauka iš Lietuvos Administracinių teisinių pažeidimų kodekso:

47 straipsnis. Pastovių žemėnaudos riboženklų sunaikinimas arba gadinimas – užtraukia baudą nuo dviejų šimtų penkiasdešimt iki penkių šimtų litų.

48 straipsnis. Geodezinio pagrindo punktų bei markseiderystės ženklų sunaikinimas arba gadinimas – užtraukia baudą nuo penkių šimtų iki vieno tūkstančio litų.