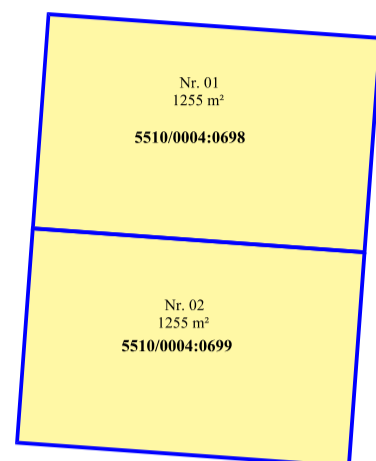
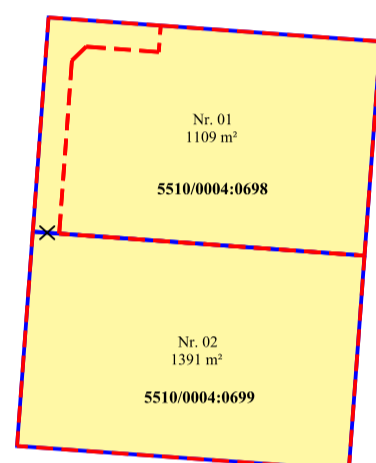


SKLYPŲ PROJEKTAVIMO ETAPAI

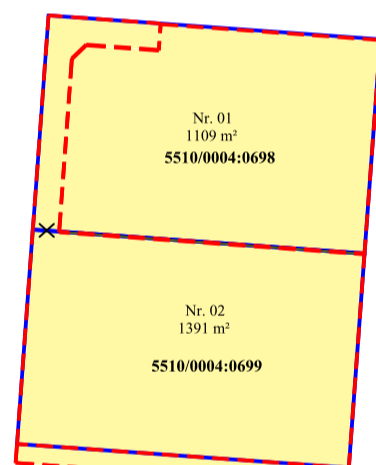
- 1. Esami žemės sklypai kad. Nr. 5510/0004:0698 ir kad. Nr. 5510/0004:0699. Žemės sklypų plotai - 1250 m² ir 1250 m²



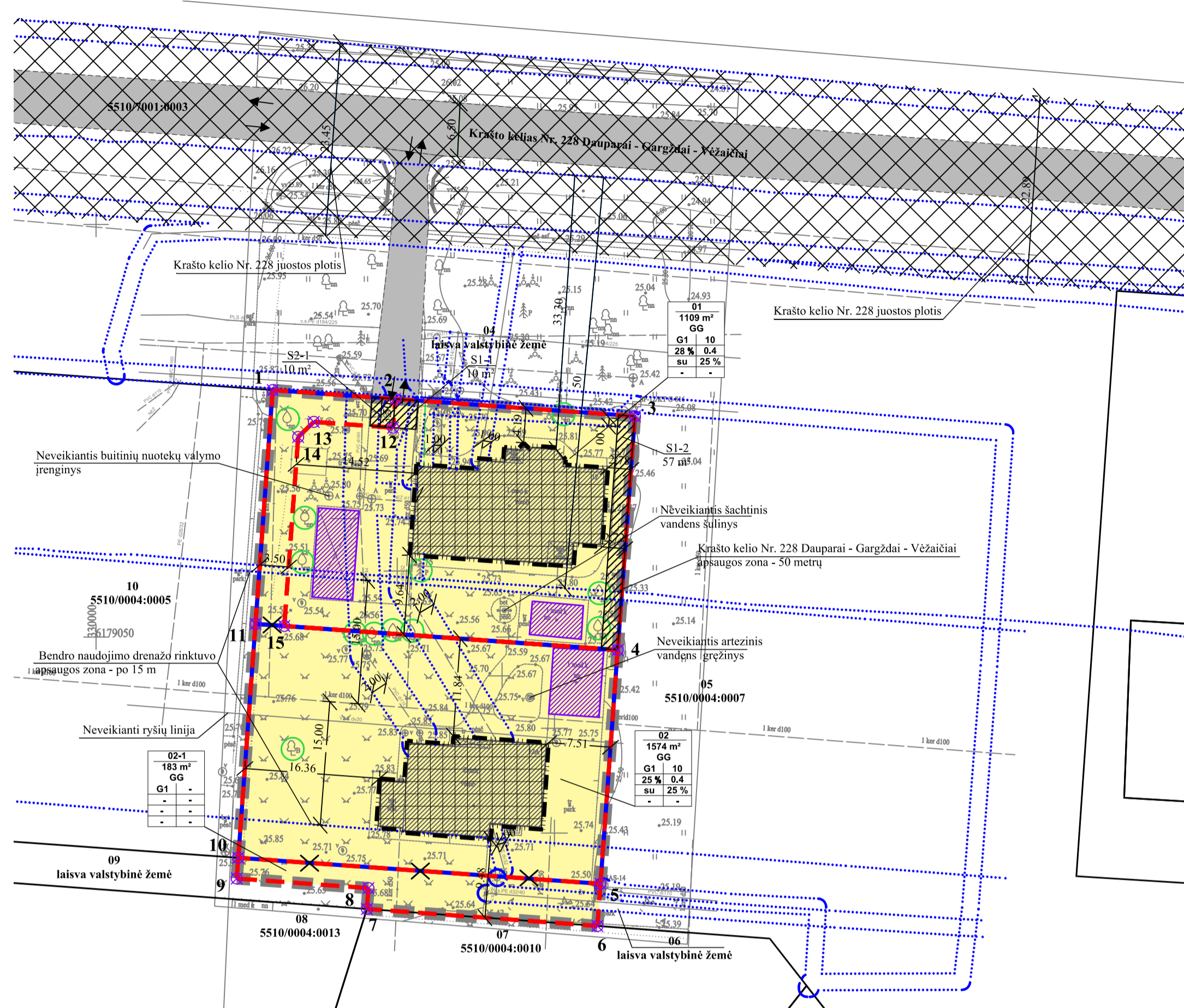
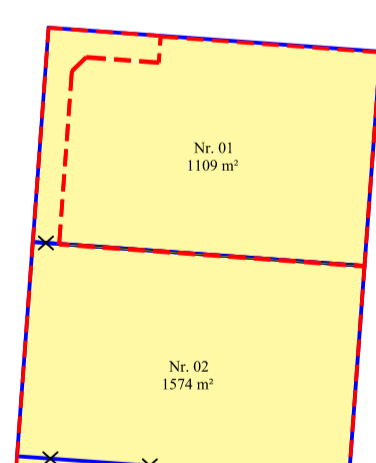
- 2. Nekeičiant žemės sklypų kad. Nr. 5510/0004:0698 ir kad. Nr. 5510/0004:0699 pagrindinės naudojimo paskirties ir naudojimo būdo, pertvarkomi, atidalinant žemės sklypo kad. Nr. 5510/0004:0698 dalį ir prijungiant tą dalį prie žemės sklypo kad. Nr. 5510/0004:0699.



- 3. Laisvoje valstybinėje žemėje suformuojamas naujas tarpinis 183 m² ploto, kitos paskirties, vienbučių ir dvibučių gyvenamųjų pastatų teritorijos naudojimo būdo žemės sklypas Nr. 02-1.



- 4. Naujai suformuotas tarpinis žemės sklypas Nr. 02-1 prijungiamas prie pertvarkyto žemės sklypo, kurio plotas - 1391 m² ir gaunamas sklypas Nr. 02.

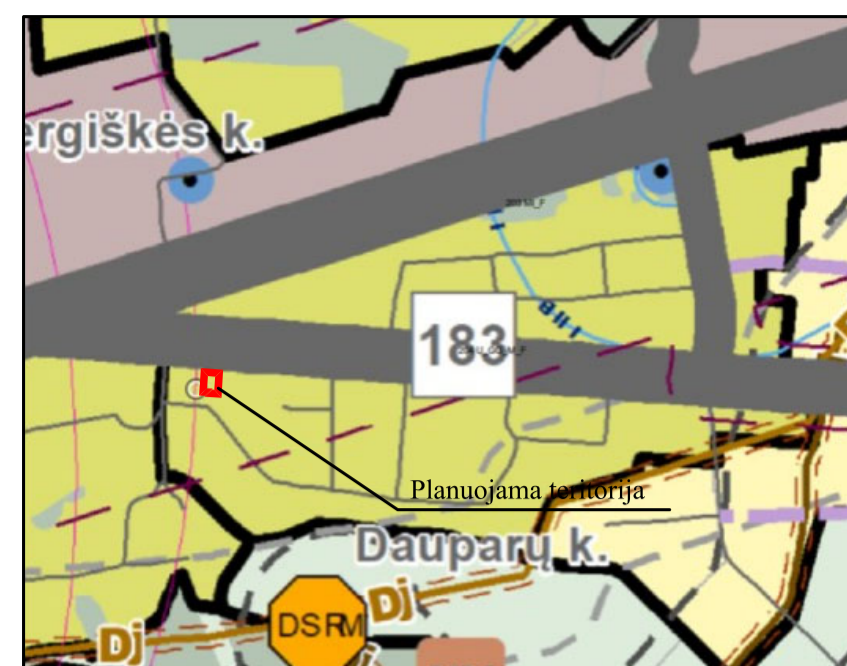


REGLAMENTŲ APRĄŠOMOJI LENTELĖ

Table with columns for Teritorijos (jos dalies) Nr., Žemės sklypo (jo dalies) Nr., Žemės sklypo plotas, m², Teritorijos naudojimo tipas, pagrindinė žemės naudojimo paskirtis, and various technical specifications for land use and infrastructure.

*Nurodo tankis nustatymas priemonės ir sandėliavimo objektų ir garų izoliacijos infrastruktūros objektų teritorijoje

IŠTRAUKA IŠ KLAIPĖDOS RAJONO SAVIVALDYBĖS BENDROJO PLANO PAGRINDINIO BRĖŽINIO



SITUACIJOS SCHEMA



SUTARTINIAI ŽYMĖJIMAI

Legend table for symbols used in the site plan, including symbols for property boundaries, planning boundaries, construction boundaries, and various zones.

PASTABOS: DETALIOJO PLANO AIŠKINAMASIS RAŠTAS VRA NEATSIJAMAIS ŠIO BRĖŽINIO DALIS; KOORDINATĖS GALI BŪTI TIKSLINAMOS KADASTRINIŲ MATAVIMŲ METU.

TERITORIJOS NAUDOJIMO REGLAMENTAS

Table defining the symbols used in the site plan, such as 'n' for plot number, 'm' for plot area, and 'T' for territory type.

GREITIMYBIŲ EKSPLIKACIJA

Table listing the speed limits for different types of roads and areas, such as residential areas, industrial areas, and roads with speed limits.

Project information table including the name of the project (MB "TAURENA"), the client (Klaipėdos rajono savivaldybės administracija), and the project status (Laida).