

1 priedas. Konkretizuoti specialiojo plano sprendiniai

Informacija apie baseiną							Informacija apie esamas sistemas											Informacija apie planuojamą infrastruktūrą												
Eil. Nr.	Baseino pavadinimas	Gyvenamoji vietovė	Plotas, ha	Funkcinės zonos BP	Pagrindinis priimtuvas	Kiti priimtuvai	Esamos sistemos pavadinimas	PNT eksploatuojamų ilgis, km	Ne PNT eksploatuojamų ilgis, km	Diametras	Patenka į potvynių grėsmės teritorijas	Bendras plotas, ha	Paviršinių nuotekų debitas, l/s, p=2 m.	Galimai taršių teritorijų plotas, ha	Teritorijos aprašymas	NVI	Pastabos	Tinklų ilgis šalia B/C kategorijų gatvių, km	Tinklų ilgis D kategorijos ir kitose nekategorizuotose* gatvėse, km	Papildomi tinklai, km	Esamų tinklų rekonstrukcija, km	Išpirkti tinklus, km	Įrengti vandens surinkimo šulinėlius gatvėje, km	Planuojamas rinkti plotas, ha	Planuojamas paviršinių nuotekų debitas, l/s, p=2 m.	Bendras paviršinių nuotekų debitas, l/s, p=2 m.	Planuojamų išleistuvų skaičius, vnt.	Planuojamos rinkti gatvės	Pastabos	
1	2	3	4	5	6	7	8	9	10	11	12	13	14	15	16	17	18	19	20	21	22	23	24	25	26	27	28	29	30	
1	AB1	Agluonėnai	173,2	GG_V, GG_M	Agluona	Šilupis	A1	1,2	-	n.i.	-	1,2	69	0,6	Agluonėnų k.: gatvės (Mokyklos g., Agluonos g.), pastatai, aikštelės	-		0,4	0,7	0,1	0,0	0,0	0,2	2,1	120	195	1	II - Mokyklos g., Priekulės g.	Naujų sistemų įdiegimas. Planuojami NVĮ.	
							A i1	-	-	110	-	n.i.	-	-	Agluonėnų k.: n.i.	-														
							A i2	-	-	110	-	0,1	5	-	Agluonėnų k.: individualus namas	-														
2	AB2	Agluonėnai	289,8	GG_V, GG_M	Šilupis	griovys	A2	0,1	-	200	-	0,2	4	0,1	Agluonėnų k.: gatvės (Aukštųjų g.), pastatai	-		0,5	3,1	0,2	0,1	0,0	0,0	5,0	287	297	4	II - Agluonos g., Atgimimo g., Aukštųjų g., Ažuolų g., Liepų g., Richadro Kanto g., Santarvės g., Vanagų g., Priekulės g., kitos g.	Naujų sistemų įdiegimas, A2 plėtra. Planuojami 3NVĮ.	
							A i3	-	-	n.i.	-	0,2	5	-	Agluonėnų k.: individualių namų grupė	-														
3	AB3	Agluonėnai	118,1	GG_M	Gruodė	griovys	-	-	-	-	-	-	-	-	-	-		0,0	0,0	0,0	0,0	0,0	0,0	0,0	0	0	-	-		
4	DB1	Dovilai	151,8	GG_V, GG_M, PS	Lašupis	griovys	D1	0,4	-	200	-	0,7	15	0,0	Dovilų k.: individualūs namai	-		0,3	3,7	0,2	0,0	0,0	0,0	5,2	300	500	11	I - Gargždų g. II - Lankiškės g., Lašupio g., Mažųjų Jakų g., Melioratorių g., Minijos g., Pievų g., Sodų g., Žemaitės g., kitos g.	Naujų sistemų įdiegimas, D1 plėtra. Planuojami 2 NVĮ.	
							D d1	0,0	1,1	160	-	1,0	21	1,0	Dovilų mstl.: kelias Nr. 227, Klaipėdos g.	-														
							D i6	-	-	200	-	1,0	22	-	Dovilų k.: individualių namų grupė	-														
							D i7	-	-	n.i.	-	0,1	2	-	Dovilų k.: individualus namas	-														
							D i8	-	-	n.i.	-	n.i.	-	-	Dovilų k.: n.i.	-														
							D i9	-	-	n.i.	-	2,9	62	-	Dovilų k.: pramonės/komercijos teritorija	-														
							D i11	-	-	n.i.	-	3,8	82	-	Dovilų k.: pastatų grupė	-														
D i13	-	-	n.i.	-	0,2	5	-	Dovilų k.: individualių namų grupė	-																					
5	DB2	Dovilai	49,7	GG_V, GG_M	griovys	Lašupis	D2	0,4	-	200	-	0,3	6	0,0	Dovilų k.: pastatai	-		0,0	2,2	0,0	0,0	0,0	0,0	2,6	153	170	2	II - Pušyno g., Santaros g., Skaidrioji g., Šaltinio g., Žemaitės g., kitos g.	Naujų sistemų įdiegimas	
							D i5	-	-	110	-	0,5	11	-	Dovilų k.: individualus namas	-														
6	DB3	Dovilai	102,3	GG_V, GG_M, GG_E	M-6	griovys	D i10	-	-	n.i.	-	0,3	6	-	Dovilų k.: individualių namų grupė	-		0,8	3,1	0,0	0,0	0,0	0,4	6,2	358	397	5	I - Klaipėdos g. II - Gedimino g., Lanko g., Naujoji g., Žalioji g., kitos g.	Naujų sistemų įdiegimas. Planuojami 3 NVĮ. Rekonstruoti 3 pralaidas (400→500; 1000→1600; 1000→1800)	
							D i12	-	-	n.i.	-	0,3	6	-	Dovilų k.: individualus namas	-														
							D i14	-	-	200	-	0,6	14	-	Dovilų k.: individualių namų grupė	-														
							D i27	-	-	110	-	0,6	13	-	Dovilų k.: individualių namų grupė	-														
7	DB4	Baičiai	26,4	GG_E	Minija	griovys	-	-	-	-	-	-	-	-	-	-		0,0	0,0	0,0	0,0	0,0	0,0	0,0	0	0	-	-		
8	DB5	Baičiai	61,3	GG_E	griovys	M-7	-	-	-	-	-	-	-	-	-	-		0,0	0,0	0,0	0,0	0,0	0,0	0,0	0	0	-	-		
9	DB6	Birbinčiai	432,9	GG_M, GG_E, PS	Lašupis	griovys	D i4	-	-	160	-	0,3	5	-	Kiškėnų k.: individualus namas	-		0,0	0,0	0,0	0,0	0,0	0,0	0,0	0	5	-	-		
10	DB7	Grikšai	31,6	GG_E	griovys	Minija	-	-	-	-	-	-	-	-	-	-		0,0	0,0	0,0	0,0	0,0	0,0	0,0	0	0	-	-		
11	DB8	Ketvergiai	41,3	GG_M	griovys	-	-	-	-	-	-	-	-	-	-	-		0,0	0,0	0,0	0,0	0,0	0,0	0,0	0	0	-	-		
12	DB9	Ketvergiai	125,2	GG_M	Ketvergio upelis	Minija	-	-	-	-	-	-	-	-	-	-		0,0	0,0	0,0	0,0	0,0	0,0	0,0	0	0	-	-		
13	DB10	Ketvergiai	112,8	GG_M	Ditupė	Minija	D i15	-	-	n.i.	-	0,1	3	-	Ketvergių k.: individualus namas	-		0,0	0,0	0,0	0,0	0,0	0,0	0,0	0	299	-	-		
							D i16	-	-	n.i.	-	0,9	19	-	Ketvergių k.: individualių namų grupė	-														
							D i17	-	-	160	-	4,9	105	-	Ketvergių k.: individualių namų grupė	-														
							D i18	-	-	250	-	1,6	35	-	Ketvergių k.: individualių namų grupė	-														
							D i19	-	-	150	-	4,6	98	-	Ketvergių k.: individualių namų grupė	-														
							D i20	-	-	n.i.	-	1,8	39	-	Ketvergių k.: individualių namų grupė	-														
14	DB11	Kisiniai	49,5	GG_M	griovys	-	-	-	-	-	-	-	-	-	-	-		0,0	0,0	0,0	0,0	0,0	0,0	0,0	0	0	-	-		
15	DB12	Kiškėnai	233,7	GG_M	S-1	griovys	-	-	-	-	-	-	-	-	-	-		0,0	0,0	0,0	0,0	0,0	0,0	0,0	0	0	-	-	Rekonstruoti 1 pralaidą (600→1200)	
16	DB13	Kiškėnai	206,5	GG_M, GG_E	Griovys	griovys	-	-	-	-	-	-	-	-	-	-		0,0	0,0	0,0	0,0	0,0	0,0	0,0	0	0	-	-		
17	DB14	Kuliai	111,0	GG_M, GG_E	Minija	M-6, griovys	D i3	-	-	200	-	1,3	27	-	Kulių k.: individualių namų grupė	-		0,0	0,0	0,0	0,0	0,0	0,0	0,0	0	27	-	-		
18	DB15	Lėbartai	595,2	GG_E	K-2	griovys	-	-	-	-	-	-	-	-	-	-		0,0	0,0	0,0	0,0	0,0	0,0	0,0	0	0	-	-		
19	DB16	Lyveriai	20,6	GG_M	griovys	Minija	-	-	-	-	-	-	-	-	-	-		0,0	0,0	0,0	0,0	0,0	0,0	0,0	0	0	-	-		
20	DB17	Lyveriai	8,0	GG_M	Skinija	-	-	-	-	-	-	-	-	-	-	-		0,0	0,0	0,0	0,0	0,0	0,0	0,0	0	0	-	-		
21	DB18	Lyveriai	15,8	GG_M	Skinija	Gargždupis	-	-	-	-	-	-	-	-	-	-		0,0	0,0	0,0	0,0	0,0	0,0	0,0	0	0	-	-		
22	DB19	Lyveriai	2,5	GG_E	Kūlupis	Skinija	-	-	-	-	-	-	-	-	-	-		0,0	0,0	0,0	0,0	0,0	0,0	0,0	0	0	-	-		

1	2	3	4	5	6	7	8	9	10	11	12	13	14	15	16	17	18	19	20	21	22	23	24	25	26	27	28	29	30
23	DB20	Medsėdžiai	22,5	GG_M	A-3	-	-	-	-	-	-	-	-	-	-	-		0,0	0,0	0,0	0,0	0,0	0,0	0,0	0	0	-	-	
24	DB21	Medsėdžiai	38,5	GG_M	S-2	griovys	-	-	-	-	-	-	-	-	-	-		0,0	0,0	0,0	0,0	0,0	0,0	0,0	0	0	-	-	
25	DB22	Medsėdžiai	34,0	GG_M	-	-	-	-	-	-	-	-	-	-	-	-		0,0	0,0	0,0	0,0	0,0	0,0	0,0	0	0	-	-	
26	DB23	Medsėdžiai	21,2	GG_M	S-4	-	-	-	-	-	-	-	-	-	-	-		0,0	0,0	0,0	0,0	0,0	0,0	0,0	0	0	-	-	
27	DB24	Medsėdžiai	17,8	GG_M	S-6	Skardupė	-	-	-	-	-	-	-	-	-	-		0,0	0,0	0,0	0,0	0,0	0,0	0,0	0	0	-	-	
28	DB25	Piktžoliai	24,5	GG_M	Skardupė	griovys	-	-	-	GG_M	-	-	-	-	-	-		0,0	0,0	0,0	0,0	0,0	0,0	0,0	0	0	-	-	
29	DB26	Rimkai	396,5	GG_E, PS	Smeltalė	griovys	-	-	-	-	-	-	-	-	-	-		0,0	0,0	0,0	0,0	0,0	0,0	0,0	0	0	-	-	
30	DB27	Šiūpariai	60,6	GG_M	S-2	Skardupė, S1	-	-	-	-	-	-	-	-	-	-		0,0	0,0	0,0	0,0	0,0	0,0	0,0	0	0	-	-	
31	DB28	Šiūpariai	86,4	GG_M, GG_E	Aisė	griovys	-	-	-	-	-	-	-	-	-	-		0,0	0,0	0,0	0,0	0,0	0,0	0,0	0	0	-	-	
32	DB29	Šiūpariai	40,2	GG_M	Dumblė I	griovys	-	-	-	-	-	-	-	-	-	-		0,0	0,0	0,0	0,0	0,0	0,0	0,0	0	0	-	-	
33	DB30	Šiūpariai	48,1	GG_M	S-1	grioviai	-	-	-	-	-	-	-	-	-	-		0,0	0,0	0,0	0,0	0,0	0,0	0,0	0	0	-	-	
34	DB31	Šiūpariai	83,3	GG_M	griovys	Aisė	D i26	-	-	160	-	0,4	9	-	Šiūparių k.: individualių namų grupė	-		0,0	0,0	0,0	0,0	0,0	0,0	0,0	0	9	-	-	
35	DB32	Šnaukštai	22,7	GG_M	griovys	S-1	-	-	-	-	-	-	-	-	-	-		0,0	0,0	0,0	0,0	0,0	0,0	0,0	0	0	-	-	
36	DB33	Šnaukštai	58,4	GG_M	griovys	Agluona	-	-	-	-	-	-	-	-	-	-		0,0	0,0	0,0	0,0	0,0	0,0	0,0	0	0	-	-	
37	DB34	Švepeliai	133,3	GG_M	Smeltalė	Tolupis	D i1	-	-	110	-	0,1	1	-	Kiškenų k.: individualus namas	-		0,0	0,0	0,0	0,0	0,0	0,0	0,0	0	2	-	-	
							D i2	-	-	110	-	0,1	1	-	Kiškenų k.: individualus namas	-													
38	DB35	Toleikiai	113,7	GG_E, PS	griovys	-	-	-	-	-	-	-	-	-	-	-		0,0	0,0	0,0	0,0	0,0	0,0	0,0	0	0	-	-	
39	DB36	-	77,9	PS	griovys	griovys	-	-	-	-	-	-	-	-	-	-		0,0	0,0	0,0	0,0	0,0	0,0	0,0	0	0	-	-	
40	DB37	Kiškenai	26,8	PS	griovys, S-3	-	-	-	-	-	-	-	-	-	-	-		0,0	0,0	0,0	0,0	0,0	0,0	0,0	0	0	-	-	
41	DB38	Grambaviškiai	147,5	GG_M, PS	S-1	Smeltaitė, griovys	-	-	-	-	-	-	-	-	-	-		0,0	0,0	0,0	0,0	0,0	0,0	0,0	0	0	-	-	
42	DB39	Dumčiai	124,9	GG_E, PS	Smeltalė	griovys, S-3	-	-	-	-	-	-	-	-	-	-		0,0	0,0	0,0	0,0	0,0	0,0	0,0	0	0	-	-	
43	DB40	Dumčiai	130,3	PS	griovys	D-2	-	-	-	-	-	-	-	-	-	-		0,0	0,0	0,0	0,0	0,0	0,0	0,0	0	0	-	-	
44	DKB1	Kvietiniai	225,2	GG_V, GG_M	Galupalis	griovys	DK1	0,7	-	110	-	0,1	6	0,0	Kvietinių k.: pastatai	-		1,5	1,5	0,0	0,0	0,0	0,0	5,6	321	498	2	II - Jaunimo g., Laukų g., Liepų g., Minijos g., Miško g., kitos g.	Naujų sistemų įdiegimas. Planuojami 2 NVĮ.
							DK i17	-	-	200	-	0,4	8	-	Kvietinių k.: pramonės/komercijos teritorija	-													
							DK i18	-	-	n.i.	-	5,7	123	-	Kvietinių k.: NVĮ teritorija	-													
							DK i26	-	-	110	-	0,2	3	-	Kvietinių k.: individualių namų grupė	-													
							DK i27	-	-	n.i.	-	1,5	31	-	Kvietinių k.: individualių namų grupė	-													
							DK i28	-	-	n.i.	-	0,2	3	-	Kvietinių k.: individualus namas	-													
45	DKB2	Kvietiniai	18,5	GG_M	Kurtupalis		DK i30	-	-	n.i.	-	n.i.	-	-	Kvietinių k.: n.i.	-		0,0	0,0	0,0	0,0	0,0	0,0	0,0	0	0	-	-	
46	DKB3	Vaiteliai	321,7	GG_M, GG_E	Eketė	griovys	-	-	-	-	-	-	-	-	-	-		0,0	0,0	0,0	0,0	0,0	0,0	0,0	0	0	-	-	
47	DKB4	Alksniai	344,9	GG_M, GG_E, PS	Baukštė	B-1, griovys	DK i14	-	-	n.i.	-	0,5	12	-	Šlapšilės k.: pramonės/komercijos teritorija	-		0,0	0,0	0,0	0,0	0,0	0,0	0,0	0	23	-	-	
							DK i15	-	-	n.i.	-	0,5	11	-	Šlapšilės k.: pramonės/komercijos teritorija	-													
48	DKB5	Alksniai	394,6	GG_M, PS	S-2	griovys	DK i12	-	-	n.i.	-	2,2	48	-	Gobergiškės k.: pramonės/komercijos teritorija	-		0,0	0,0	0,0	0,0	0,0	0,0	0,0	0	443	-	-	
							DK i13	-	-	n.i.	-	18,4	396	-	Gobergiškės k.: pramonės/komercijos teritorija	-													
49	DKB6	Dauparai	393,7	GG_M, GG_E, PS	Smeltaitė	S-2, griovys	DK i1	-	-	n.i.	-	4,2	91	-	Jonuškų k.: individualių namų grupė	-		0,0	0,0	0,0	0,0	0,0	0,0	0,0	0	190	-	-	
							DK i2	-	-	n.i.	-	0,6	14	-	Jonuškų k.: individualių namų grupė	-													
							DK i3	-	-	n.i.	-	0,4	9	-	Jonuškų k.: individualių namų grupė	-													
							DK i4	-	-	n.i.	-	0,6	14	-	Jonuškų k.: individualių namų grupė	-													
							DK i5	-	-	n.i.	-	0,6	12	-	Jonuškų k.: individualių namų grupė	-													
							DK i6	-	-	200	-	0,6	12	-	Dauparų k.: individualių namų grupė	-													
							DK i7	-	-	n.i.	-	0,3	6	-	Dauparų k.: individualių namų grupė	-													
							DK i8	-	-	160	-	0,6	13	-	Dauparų k.: individualių namų grupė	-													
							DK i9	-	-	n.i.	-	0,7	16	-	Gobergiškės k.: individualių namų grupė	-													
							DK i10	-	-	200	-	n.i.	-	-	Gobergiškės k.: n.i.	-													
50	DKB7	Dauparai	169,1	GG_V, GG_E	Smeltaitė	griovys	DK i16	-	-	n.i.	-	1,9	42	-	Šlapšilės k.: individualių namų grupė	-		0,0	0,0	0,0	0,0	0,0	0,0	0,0	0	42	-	-	
51	DKB8	Gribžiniai	412,0	GG_M, PS	Gargždupis	griovys	-	-	-	-	-	-	-	-	-	-		0,0	0,0	0,0	0,0	0,0	0,0	0,0	0	0	-	-	
52	DKB9	Eglynai	309,4	GG_E	griovys	-	-	-	-	-	-	-	-	-	-	-		0,0	0,0	0,0	0,0	0,0	0,0	0,0	0	0	-	-	
53	DKB10	Šatriai	536,1	GG_E	Griežupis	Eketė, E-3, griovys	-	-	-	-	-	-	-	-	-	-		0,0	0,0	0,0	0,0	0,0	0,0	0,0	0	0	-	-	
54	DKB11	Eglynai	402,6	GG_E	B-1	griovys	-	-	-	-	-	-	-	-	-	-		0,0	0,0	0,0	0,0	0,0	0,0	0,0	0	0	-	-	
55	DKB12	Šakiniai	412,2	GG_E	Baukštė	griovys	-	-	-	-	-	-	-	-	-	-		0,0	0,0	0,0	0,0	0,0	0,0	0,0	0	0	-	-	
56	DKB13	Saulažoliai	241,9	GG_E, PS	B-1	Smeltaitė, griovys	-	-	-	-	-	-	-	-	-	-		0,0	0,0	0,0	0,0	0,0	0,0	0,0	0	0	-	-	
57	DKB14	Gribžiniai	154,4	PS	E-3	griovys	-	-	-	-	-	-	-	-	-	-		0,0	0,0	0,0	0,0	0,0	0,0	0,0	0	0	-	-	
58	DKB15	-	42,8	PS	Gargždupis	Minija	-	-	-	-	-	-	-	-	-	-		0,0	0,0	0,0	0,0	0,0	0,0	0,0	0	0	-	-	

[illegible]

	2	3	4	5	6	7	8	9	10	11	12	13	14	15	16	17	18	19	20	21	22	23	24	25	26	27	28	29	30		
85	GB7	Gargždai	191,5	GG_V, PS	Smeltaite	griovys	G i26	-	-	200	-	2,0	42	-	Gargždų m.: individualių namų grupė	-		2,5	2,5	0,0	0,0	0,0	0,0	9,3	535	700	3	II - Kūliškių g., Sodžiaus g., Bereniškės g., Beržyno g., kitos g.	įdiegimas. Planuojami 3NVĮ.		
							G i27	-	-	n.i.	-	0,4	8	-	Gargždų m.: individualių namų grupė	-															
							G i28	-	-	100	-	0,1	3	-	Gargždų m.: individualus namas	-															
							G i29	-	-	100	-	0,1	3	-	Gargždų m.: individualus namas	-															
							G i30	-	-	250	-	2,2	47	-	Gargždų m.: individualių namų grupė	-															
86	GB8	Gargždai	357,6	GG_I, GG_V	griovys	Smeltaite	G14	0,5	-	160	-	0,4	9	0,0	Gargždų m.: parkas	-		4,2	15,5	0,0	0,0	0,0	0,9	30,2	1744	1850	18	I - Kretingos Plento g., J. Basanavičiaus g., Pasienio g., kitos g., Klaipėdos g., Pramonės g., Žemaitės. II - Kūliškių g., Žemaitės g., Barboros Radvilaitės g., Geležinkelio Pylimo g., Klaipėdos g., Laugalių skg., Ramioji g., Sendoros g., Smeltalės g., Vaidilutės g., Vilties g., Lietuvininkų g., Marių g., Ateitininkų g., Naujakurių g.	Naujų sistemų įdiegimas. Planuojami 2 vnt. NVĮ. Rekonstruoti 2 pralaidas (500→1000).		
							G15	0,1	-	110-160	-	0,1	1	0,0	Gargždų m.: aikštelės, pastatai	-															
							G18	0,2	-	200	-	0,2	4	0,0	Gargždų m.: pastatai	-															
							G19	4,2	-	315	-	3,1	67	3,1	Gargždų m.: gatvės (Mykolo Vaitkaus g., Knygnešių g., Globėjų g, Tvenkinio g., Gulbių g., Globėjų aklg.),	-															
							G i2	-	-	200	-	0,4	9	-	Gargždų m.: individualių namų grupė	-															
							G i3	-	-	110	-	0,1	3	-	Gargždų m.: individualus namas	-															
							G i4	-	-	160	-	0,1	2	-	Gargždų m.: individualus namas	-															
							G i5	-	-	160	-	0,1	3	-	Gargždų m.: individualus namas	-															
							G i6	-	-	160	-	0,5	11	-	Gargždų m.: n.i.	-															
							G i7	-	-	n.i.	-	0,2	5	-	Gargždų m.: individualus namas	-															
							G i8	-	-	n.i.	-	0,5	11	-	Gargždų m.: individualus namas	-															
							G i9	-	-	n.i.	-	0,1	2	-	Gargždų m.: pramonės/komercijos teritorija	-															
							G i10	-	-	200	-	1,3	27	-	Gargždų m.: individualus namas	-															
							G i11	-	-	160	-	0,4	8	-	Gargždų m.: n.i.	-															
							G i12	-	-	n.i.	-	0,1	2	-	Gargždų m.: individualus namas	-															
							G i13	-	-	n.i.	-	0,1	2	-	Gargždų m.: individualus namas	-															
							G i14	-	-	n.i.	-	0,1	2	-	Gargždų m.: individualus namas	-															
							G i15	-	-	n.i.	-	0,1	2	-	Gargždų m.: individualus namas	-															
							G i16	-	-	n.i.	-	0,1	2	-	Gargždų m.: individualus namas	-															
							G i17	-	-	200	-	0,1	2	-	Gargždų m.: individualus namas	-															
							G i18	-	-	n.i.	-	0,3	6	-	Gargždų m.: individualus namas	-															
							G i19	-	-	110	-	0,1	3	-	Gargždų m.: individualus namas	-															
							G i20	-	-	160	-	0,1	2	-	Gargždų m.: individualus namas	-															
							G i21	-	-	100	-	0,8	16	-	Gargždų m.: garažai	-															
							G i22	-	-	315	-	0,9	18	-	Gargždų m.: individualių namų grupė	-															
							G i23	-	-	n.i.	-	0,4	8	-	Gargždų m.: garažai	-															
							G i24	-	-	n.i.	-	0,2	4	-	Gargždų m.: individualių namų grupė	-															
87	GB9	Gargždai	11,1	GG_I, PS	kūdra		G21	0,7	-	400	-	0,1	3	0,1	Gargždų m.: gatvės (Dariaus ir Girėno g.)	-	Statoma	0,2	0,0	0,0	0,0	0,0	0,0	0,5	29	540	-	I - Dariaus ir Girėno g.	G21 plėtra.		
							G i41	-	-	600	-	1,0	21	-	Gargždų m.: pramonės/komercijos teritorija	-															
							G i42	-	-	200	-	0,7	14	-	Gargždų m.: individualių namų grupė	-															
							G i43	-	-	400	-	6,1	132	-	Gargždų m.: pramonės/komercijos teritorija	-															
							G i44	-	-	500	-	0,6	13	-	Gargždų m.: pramonės/komercijos teritorija	-															
							G i45	-	-	300	-	3,8	82	-	Gargždų m.: pramonės/komercijos teritorija	-															
							G i46	-	-	500	-	2,3	48	-	Gargždų m.: pramonės/komercijos teritorija	-															
							G i47	-	-	n.i.	-	7,7	166	-	Gargždų m.: pramonės/komercijos teritorija	-															
							G i48	-	-	n.i.	-	0,3	6	-	Gargždų m.: aikštelė	-															
							G i52	-	-	n.i.	-	1,2	26	-	Gargždų m.: pramonės/komercijos teritorija	-															
							G22	0,9	-	500	-	0,6	13	0,6	Gargždų m.: gatvės (Statybininkų g.)	-	Statoma										Naujų sistemų įdiegimas. Pramoninėje				

1	2	3	4	5	6	7	8	9	10	11	12	13	14	15	16	17	18	19	20	21	22	23	24	25	26	27	28	29	30	
88	GB10	Gargždai	225,6	GG_I, GG_V, PS	griovys	Smelkaitė	DK7/G	1,3	-	400	-	1,0	21	1,0	Šlapšilės k., Gargždų m. gatvės (Statybininkų g., Priemiesčio g.)	-	Statoma	1,4	1,0	0,3	0,0	0,0	0,0	9,4	542	576	1	I - kitos g. II - Lėbartų g., bervardė g.	teritorijos dalyje paviršines nuotekas atskirti nuo buitinių nuotekų ir tuo tikslu įrengti naują nuotekų (buitinių) tvarkymo infrastruktūrą.	
89	GB11	Gargždai	24,0	GG_V	griovys	kūdra	G7	0,9	-	400	-	1,2	26	0,0	Gargždų m.: gatvės (Palangos g., Gedimino g.), individualūs namai	-	Vyksta plėtra	0,9	0,0	0,1	0,0	0,0	0,0	2,3	130	156	1	I - Užmiesčio g.	Naujų sistemų įdiegimas. Planuojami NVĮ. Esant poreikiui didinti priimtovo (kūdos) tūrį	
							G9	0,7	-	315	-	0,8	18	0,5	Gargždų m.: gatvės (Užuovėjos g.), individualūs namai	-														
90	GB12	Gargždai	50,8	GG_V	Minija		G8	1,5	-	400	-	0,8	18	0,8	Gargždų m.: gatvės (Gargždupio g., Žibučių g., Vytenio g.)	-	Statoma	0,7	1,9	0,2	0,0	0,0	0,0	4,0	233	251	1	I - Užmiesčio g., Kvietinių g. II - Šaltinių g., Vytenio g., kitos g.	Naujų sistemų įdiegimas, prijungiant G8. Planuojami NVĮ. Suformuoti žemės sklypą LVŽ.	
91	GB13	Gargždai	62,6	GG_E	Minija	kūdra	G10	0,0	-	-	-	0,2	5	0,2	Gargždų m.: gatvės (J. Basanavičiaus g.),	-	Statoma	0,0	0,0	0,0	0,0	0,0	0,0	0,0	0	0	0	-	-	Esant poreikiui didinti priimtovo (kūdos) tūrį
92	GB14	Gargždai	62,4	PS	kūdra	griovys	G i33	-	-	n.i.	-	2,4	52	-	Gargždų m.: pramonės/komercijos teritorija	-		0,0	0,0	0,0	0,0	0,0	0,0	0	204	-	-	Pramoninėje teritorijos dalyje paviršines nuotekas atskirti nuo buitinių nuotekų ir tuo tikslu įrengti naują nuotekų (buitinių) tvarkymo infrastruktūrą.		
							G i34	-	-	315	-	0,2	4	-	Gargždų m.: aikštelė	-														
							G i35	-	-	n.i.	-	1,2	26	-	Gargždų m.: pramonės/komercijos teritorija	-														
							G i37	-	-	300	-	1,7	36	-	Gargždų m.: pramonės/komercijos teritorija	-														
							G i38	-	-	500	-	1,2	26	-	Gargždų m.: pramonės/komercijos teritorija	-														
							G i39	-	-	630	-	1,8	39	-	Gargždų m.: pramonės/komercijos teritorija	-														
							G i40	-	-	160	-	0,1	2	-	Gargždų m.: pramonės/komercijos teritorija	-														
							G i55	-	-	n.i.	-	0,9	18	-	Gargždų m.: individualių namų grupė	-														
93	GB15	Gargždai	43,7	PS	kūdra		G i53	-	-	300	-	2,1	44	-	Gargždų m.: pramonės/komercijos teritorija	-		0,0	0,0	0,0	0,0	0,0	0,0	0,0	0	104	-	-		
							G i54	-	-	n.i.	-	2,8	60	-	Gargždų m.: pramonės/komercijos teritorija	-														
94	GB16	Gargždai	25,6	PS	kūdra	griovys	G i49	-	-	1000	-	0,4	9	-	Gargždų m.: pramonės/komercijos teritorija	-		0,0	0,0	0,0	0,0	0,0	0,0	0,0	0	231	-	-		
							G i50	-	-	1000	-		0	-	Gargždų m.: pramonės/komercijos teritorija	-														
							G i51	-	-	n.i.	-	10,4	223	-	Gargždų m.: pramonės/komercijos teritorija	-														
95	JB1	Judrėnai	141,5	GG_V, GG_M	Judrė	griovys	J1	0,2	2,2	n.i.	-	6,0	129	0,0	Judrėnų mstl.: individualūs namai	-		0,6	0,3	0,2	0,0	0,0	0,2	2,1	121	250	1	II - Liepos g., Vingio g., Kosmonautų g.	Naujų sistemų įdiegimas, J1 plėtra	
96	JB2	Judrėnai	68,8	GG_V, GG_M	griovys													1,1	0,5	0,1	0,0	0,0	0,0	3,4	194	194	1	II - Liepos g., Endriejavo g., Mokyklos g.	Naujų sistemų įdiegimas	
97	JB3	Judrėnai	85,7	GG_V, GG_M	griovys	Kriokšlys	-	-	-	-	-	-	-	-	-	-		0,7	0,0	0,1	0,0	0,0	0,0	1,8	101	101	1	II - Mokyklos g., Veiviržėnų g.	Naujų sistemų įdiegimas	
98	JB4	Judrėnai	107,0	GG_V, GG_M	griovys	K-1	-	-	-	-	-	-	-	-	-	-		0,0	0,3	0,2	0,0	0,0	0,0	0,4	21	21	1	II - Dariaus g.	Naujų sistemų įdiegimas	
99	JB5	Judrėnai	76,5	GG_M	Judrė		-	-	-	-	-	-	-	-	-	-		0,0	0,0	0,0	0,0	0,0	0,0	0,0	0	0	-	-		
100	JB6	Mataičiai	30,6	GG_E	Š-3		-	-	-	-	-	-	-	-	-	-		0,0	0,0	0,0	0,0	0,0	0,0	0,0	0	0	-	-		
101	JB7	Mataičiai	35,8	GG_E	Šalpės up.		-	-	-	-	-	-	-	-	-	-		0,0	0,0	0,0	0,0	0,0	0,0	0,0	0	0	-	-		
102	JB8	Šakėnai	13,8	GG_E	griovys		-	-	-	-	-	-	-	-	-	-		0,0	0,0	0,0	0,0	0,0	0,0	0,0	0	0	-	-		
103	JB9	Šakėnai	6,8	GG_E	griovys		-	-	-	-	-	-	-	-	-	-		0,0	0,0	0,0	0,0	0,0	0,0	0,0	0	0	-	-		
104	JB10	Šakėnai	12,9	GG_E	K-1		-	-	-	-	-	-	-	-	-	-		0,0	0,0	0,0	0,0	0,0	0,0	0,0	0	0	-	-		
105	KB1	Kretingalė	178,3	GG_V, PS	griovys	T-2	K3	0,5	-	315	-	0,6	12	0,1	Kretingalės mstl.: individualūs namai	-		0,0	2,5	0,0	0,0	0,0	0,2	3,2	187	200	1	II - Šlikų g., Klevų g., kitos g.	Naujų sistemų įdiegimas	
							K i43	-	-	n.i.	-	1,3	28	-	Kretingalės mstl.: individualių namų grupė	-														
106	KB2	Kretingalė	508,3	GG_V, GG_E, PS	Rąžė		K4	1,7	0,4	315	-	3,0	64	0,1	Kretingalės mstl.: aikštelės, pastatai, individualūs namai	-		0,5	1,6	0,0	0,2	0,3	1,3	4,7	273	397	1	I - Jūros g. II - Aušros g., Beržų g., Gėlių g., Gintaro g., Pavasario g., Žalioji g., kitos g.	Naujų sistemų įdiegimas, K4 plėtra, Išpirkti privačius tinklus (Aušros g.).	
							K i18	-	-	n.i.	-	2,8	59	-	Kretingalės mstl.: individualių namų grupė	-														
107	KB3	Kretingalė	52,9	GG_V, GG_M	Akmena- Danė	griovys	-	-	-	-	-	-	-	-	-	-		0,4	3,6	0,0	0,0	0,0	0,0	5,3	307	307	-	I - Klaipėdos g., kitos g. II - Pavasario g., Šlikų g., Taikos g., Vasaros g., kitos g.	Nauja sistema jungiamą prie KB4, Danės g.	
108	KB4	Kretingalė	14,4	GG_V	Akmena- Danė		-	-	-	-	-	-	-	-	-	-		0,6	0,4	0,7	0,0	0,0	0,0	2,0	114	114	1	II - Beržų g., kitos g.	Nauja sistema jungiamą prie Danės g. tinklą pagal 11074 168-02-NS.TDP-N	

1	2	3	4	5	6	7	8	9	10	11	12	13	14	15	16	17	18	19	20	21	22	23	24	25	26	27	28	29	30
109	KB5	Kretingalė	4,9	GG_V	griovys	Akmena-Danė	K i19	-	-	300	-	1,6	34	-	Kretingalės mstl.: individualių namų grupė	-		0,0	0,4	0,0	0,0	0,2	0,0	0,5	28	61	-	II - Vytauto g., kitos g.	Naujos sistemos įdiegimas prijungiant prie išperkamų tinklų.
110	KB6	Kretingalė	19,7	GG_V, PS	griovys		K5	0,6	-	250	-	5,0	108	4,1	Kretingalės mstl.: gatvės (Žalioji g.) aikštelės, pastatai	-		0,0	0,3	0,0	0,0	0,0	0,0	0,4	21	129	1	II - Pramonės g., kitos g.	Naujų sistemų įdiegimas
111	KB7	Kretingalė	100,6	GG_V	Dūmėšis	griovys	-	-	-	-	-	-	-	-	-	-		0,0	5,9	0,0	0,0	0,0	0,0	7,1	409	409	4	II - Ažuolų g., Pipirų g., Pramonės g., Rentos g., Šermikšnių g., Taurioji g., kitos g.	Naujų sistemų įdiegimas. Planuojami 6 NVJ. Rekonstruoti 1 pralaidą (300→500).
112	KB8	Kretingalė	15,2	GG_V	griovys	Akmena-Danė	K i21	-	-	500	-	0,7	15	-	Kretingalės mstl.: pastatas	-		0,3	0,9	0,0	0,0	0,0	0,0	1,8	106	121	1	I - Klaipėdos g. II - Rentos g., Verslo g., kitos g.	Naujų sistemų įdiegimas
113	KB9	Kretingalė	109,4	GG_V, GG_M, GG_E	griovys	Dūmšelis	-	-	-	-	-	-	-	-	-	-		0,0	0,6	0,0	0,0	0,0	0,0	0,7	42	42	1	II - Taurioji g.	Naujų sistemų įdiegimas
114	KB10	Kretingalė	31,3	PS	griovys		K i20	-	-	n.i.	-	4,7	101	-	Kretingalės mstl.: pramonės/komercijos teritorija	-		0,0	0,0	0,0	0,0	0,0	0,0	0,0	0	101	-	-	
115	KB11	Plikiai	453,8	GG_V, GG_E	Beržupis	griovys	K i22	-	-	200	-	0,4	8	-	Plikių mstl.: individualių namų grupė	-		2,0	1,4	0,0	0,0	0,0	0,0	6,7	386	572	3	II - Bažnyčios g., Eketės g., Gluosnio g., Klaipėdos g., Paupio g., kitos g.	Naujų sistemų įdiegimas. Planuojami 6 NVJ. Rekonstruoti 1 pralaidą (500→800).
							K i23	-	-	n.i.	-	0,7	15	-	Plikių mstl.: individualių namų grupė	-													
							K i24	-	-	150	-	1,2	25	-	Plikių mstl.: individualių namų grupė	-													
							K i25	-	-	200	-	5,2	111	-	Grauminės k.: pramonės/komercijos teritorija	-													
							K i26	-	-	400	-	1,3	27	-	Grauminės k.: pramonės/komercijos teritorija	-													
116	KB12	Plikiai	246,1	GG_V, GG_E	Eketė	griovys	-	-	-	-	-	-	-	-	-	-		0,0	0,4	0,2	0,0	0,0	0,0	0,5	28	28	1	II - Bažnyčios g.	Naujų sistemų įdiegimas. Planuojami NVJ.
117	KB13	Plikiai	252,0	GG_E	Eketė	griovys	-	-	-	-	-	-	-	-	-	-		0,0	0,0	0,0	0,0	0,0	0,0	0,0	0	0	-	-	
118	KB14	Bendikai	23,9	GG_M	Gypa	griovys	K i38	-	-	110	-	0,0	1	-	Kalotės k.: pastatas	-		0,0	0,0	0,0	0,0	0,0	0,0	0,0	0	5	-	-	
							K i39	-	-	100	-	0,1	2	-	Kalotės k.: pastatas	-													
							K i40	-	-	200	-	0,0	1	-	Kalotės k.: n.i.	-													
							K i41	-	-	n.i.	-	0,0	1	-	Kalotės k.: pastatas	-													
							K i42	-	-	110	-	0,0	0	-	Kalotės k.: pastatas	-													
119	KB15	Bendikai	21,5	GG_M	griovys		-	-	-	-	-	-	-	-	-	-		0,0	0,0	0,0	0,0	0,0	0,0	0,0	0	0	-	-	
120	KB16	Girkaliai	173,7	GG_M, GG_E, PS	R-1	griovys	-	-	-	-	-	-	-	-	-	-		0,0	0,0	0,0	0,0	0,0	0,0	0,0	0	0	-	-	
121	KB17	Girkaliai	759,7	GG_M, GG_E, PS	Ž-2	Ž-2-1, griovys	K i12	-	-	300	-	1,5	32	-	Graudūšių k.: individualių namų grupė	-		0,0	0,0	0,0	0,0	0,0	0,0	0,0	0	350	-	-	
							K i13	-	-	n.i.	-	1,6	35	-	Graudūšių k.: individualių namų grupė	-													
							K i14	-	-	n.i.	-	10,4	223	-	Girkalių k.: individualių namų grupė	-													
							K i15	-	-	n.i.	-	2,0	43	-	Girkalių k.: individualių namų grupė	-													
							K i16	-	-	n.i.	-	0,2	4	-	Melašių k.: pastatas	-													
							K i17	-	-	n.i.	-	0,6	13	-	Girkalių k.: individualių namų grupė	-													
122	KB18	Dargužiai	650,8	GG_E, PS	Rikinė	griovys	-	-	-	-	-	-	-	-	-	-		0,0	0,0	0,0	0,0	0,0	0,0	0,0	0	0	-	-	
123	KB19	Dargužiai	848,2	GG_E, PS	Rikinė	griovys	-	-	-	-	-	-	-	-	-	-		0,0	0,0	0,0	0,0	0,0	0,0	0,0	0	0	-	-	
124	KB20	Karklė	124,2	GG_M, GG_E	griovys		K d1	0,0	1,2	315	-	0,8	18	0,8	Karklės k.: kelias Nr. 2217, Placio g	-		0,0	0,0	0,0	0,0	0,0	0,0	0,0	0	145	-	-	
							K i5	-	-	400	-	3,2	68	-	Karklės k.: individualių namų grupė	-													
							K i6	-	-	160	-	0,4	8	-	Karklės k.: individualių namų grupė	-													
							K i7	-	-	n.i.	-	1,9	40	-	Karklės k.: individualių namų grupė	-													
							K i8	-	-	160	-	0,5	11	-	Karklės k.: individualių namų grupė	-													
125	KB21	Karklė	108,0	GG_M, GG_E	Cypa	griovys	K d2	0,0	0,8	315	-	0,8	16	0,8	Karklės k.: kelias Nr. 2217, Placio g	-		0,0	0,0	0,0	0,0	0,0	0,0	0,0	0	175	-	-	
							K d3	0,0	0,6	315	-	0,6	12	0,6	Karklės k.: kelias Nr. 2217, Placio g	-													
							K i1	-	-	n.i.	-	0,2	5	-	Karklės k.: individualių namų grupė	-													
							K i2	-	-	n.i.	-	0,9	19	-	Karklės k.: individualių namų grupė	-													
							K i3	-	-	n.i.	-	3,9	84	-	Karklės k.: individualių namų grupė	-													
							K i4	-	-	200	-	1,8	38	-	Karklės k.: individualių namų grupė	-													
126	KB22	Kopūstai, Kaltuvėnai	665,9	GG_E, PS	Dūmėšis	griovys	S i208	-	-	110	-	0,1	3	-	Kalnuvėnų k.: pastatas	-		0,0	0,0	0,0	0,0	0,0	0,0	0,0	0	10	-	-	
							S i209	-	-	200	-	0,3	7	-	Kalnuvėnų k.: pastatas	-													
127	KB23	Kretingalė	40,5	GG_M	griovys	Akmena-Danė	-	-	-	-	-	-	-	-	-	-		0,0	0,0	0,0	0,0	0,0	0,0	0,0	0	0	-	-	
128	KB24	Normantai, Kalotė	317,1	GG_M, GG_E, PS	Cypa		K i9	-	-	n.i.	-	0,2	3	-	Kalotės k.: pastatas	-		0,0	0,0	0,0	0,0	0,0	0,0	0,0	0	47	-	-	
							K i10	-	-	n.i.	-	0,1	3	-	Normantų k.: pastatas	-													
							K i11	-	-	n.i.	-	1,9	41	-	Normantų k.: individualių namų grupė	-													

	2	3	4	5	6	7	8	9	10	11	12	13	14	15	16	17	18	19	20	21	22	23	24	25	26	27	28	29	30
129	KB25	Pakamoriai	175,6	GG_E	griovys		-	-	-	-	-	-	-	-	-	-		0,0	0,0	0,0	0,0	0,0	0,0	0,0	0	0	-	-	
130	KB26	Pipirai	96,1	GG_E	Akmena-Danė		-	-	-	-	-	-	-	-	-	-		0,0	0,0	0,0	0,0	0,0	0,0	0,0	0	0	-	-	
131	KB27	Pipirai	55,1	GG_E	Cinkupis	griovys	-	-	-	-	-	-	-	-	-	-		0,0	0,0	0,0	0,0	0,0	0,0	0,0	0	0	-	-	
132	KB28	Kalotė	182,3	GG_V, GG_E, PS	griovys	Akmena-Danė	K i27	-	-	200	-	0,5	11	-	Kalotės k.: pastatas	-		0,0	0,0	0,0	0,0	0,0	0,0	0,0	0	1023	-	-	
							K i28	-	-	n.i.	-	0,1	2	-	Kalotės k.: individualių namų grupė	-													
							K i29	-	-	250	-	1,9	41	-	Kalotės k.: individualių namų grupė	-													
							K i30	-	-	800	-	25,4	545	-	Kalotės k.: individualių namų grupė	-													
							K i31/S	-	-	400	-	13,6	292	-	Kalotės k.: individualių namų grupė	-													
							K i32	-	-	300	-	2,6	55	-	Kalotės k.: individualių namų grupė	-													
							K i33	-	-	200	-	0,4	9	-	Kalotės k.: individualių namų grupė	-													
							K i35	-	-	110	-	0,6	13	-	Kalotės k.: individualių namų grupė	-													
							K i36	-	-	200	-	1,9	40	-	Kalotės k.: individualių namų grupė	-													
							K i37	-	-	160	-	0,3	7	-	Kalotės k.: individualių namų grupė	-													
K i44	-	-	n.i.	-	0,3	8	-	Kalotės k.: pastatas	-																				
133	KB29	Šimkai	57,4	GG_E	Ginkupis		-	-	-	-	-	-	-	-	-	-		0,0	0,0	0,0	0,0	0,0	0,0	0,0	0	0	-	-	
134	KB30	Šimkai	240,6	GG_E	Župė	griovys	-	-	-	-	-	-	-	-	-	-		0,0	0,0	0,0	0,0	0,0	0,0	0,0	0	0	-	-	
135	KB31	Vytaučiai	57,3	GG_E	Bonalė	griovys	-	-	-	-	-	-	-	-	-	-		0,0	0,0	0,0	0,0	0,0	0,0	0,0	0	0	-	-	
136	PB1	Dreverna	52,4	GG_V, GG_M	Dreverna	griovys	P i26	-	-	200	-	0,2	5	-	Drevernos k.: pastatai	-		0,1	1,2	0,2	0,0	0,0	0,0	1,7	98	137	1	II - Alyvų g., Bangų g., Žvejų g., Svencelės g.	Naujų sistemų įdiegimas. Planuojami NVĮ.
							P i25	-	-	400	-	1,6	34	-	Drevernos k.: pramonės/komercijos teritorija	-													
137	PB2	Dreverna	304,5	GG_V, GG_M	griovys	Dreverna	P i21	-	-	n.i.	-	0,3	6	-	Drevernos k.: pastatas	-		1,2	1,2	0,0	0,0	0,0	0,0	4,4	257	346	3	II - Klaipėdos g., Pievų g., Smėlio g., Dzūkų g., Kuršių g., Mokyklos g., Žemaičių g., kitos g.	Naujų sistemų įdiegimas
							P i22	-	-	200	-	0,5	11	-	Drevernos k.: individualių namų grupė	-													
							P i23	-	-	n.i.	-	2,3	49	-	Drevernos k.: aikštelė	-													
							P i24	-	-	200	-	1,1	23	-	Drevernos k.: pramonės/komercijos teritorija	-													
138	PB3	Dreverna	171,1	GG_M	Kišupė, Dreverna	griovys	-	-	-	-	-	-	-	-	-	-		0,0	0,0	0,0	0,0	0,0	0,0	0,0	0	0	-	-	
139	PB4	Dreverna	111,5	GG_M	D-1	griovys	-	-	-	-	-	-	-	-	-	-		0,0	0,0	0,0	0,0	0,0	0,0	0,0	0	0	-	-	
140	PB5	Svencelė	73,7	GG_M	griovys	Kuršių marios	P i28	-	-	n.i.	-	0,8	18	-	Svencelės k.: individualių namų grupė	-		0,0	0,0	0,0	0,0	0,0	0,0	0,0	0	37	-	-	
							P i29	-	-	n.i.	-	0,7	16	-	Svencelės k.: individualių namų grupė	-													
							P i30	-	-	n.i.	-	0,2	3	-	Svencelės k.: pastatas	-													
141	PB6	Svencelė	122,1	GG_M	griovys		-	-	-	-	-	-	-	-	-	-		0,0	0,0	0,0	0,0	0,0	0,0	0,0	0	0	-	-	
142	PB8	Priekulė	13,5	GG_V	n.i.		P7	0,8	-	n.i.	-	1,8	39	0,4	Priekulės m., Priekulės II k.: aikštelės, pastatai, individualūs namai	-		0,0	0,3	0,0	0,0	0,0	0,4	0,8	49	95	-	II - Pušų g.	P7 plėtra
							P d1	0,0	0,2	250	-	0,2	4	0,2	Priekulės m.: kelias Nr. 2203, Klaipėdos g.	-	Statoma												
							P i8	-	-	n.i.	-	0,2	4	-	Priekulės m.: pastatas	-													
143	PB9	Priekulė	18,7	GG_V	Minija		P6	1,1	-	350	10; 1; 0,1	1,9	41	0,9	Priekulės m.: aikštelės, pastatai	-		0,1	0,0	0,0	0,0	0,0	0,0	0,3	14	103	-	I - Turgaus g.	P d2 plėtra
							P d2	0,0	1,3	500	10; 1; 0,1	1,2	27	1,2	Priekulės m.: kelias Nr. 2203, Klaipėdos g., Žalgirio g.	-	Statoma												
							P d3	0,0	0,4	250	10; 1; 0,1	0,6	12	0,6	Priekulės m.: kelias Nr. 2203, Žalgirio g.	Yra													
							P i14	-	-	200	-	0,4	9	-	Priekulės m.: pastatas	-													
144	PB10	Priekulė	10,1	GG_V	kūdra		-	-	-	-	-	-	-	-	-	-		0,3	0,2	0,0	0,0	0,0	0,0	1,0	57	57	1	I - Liepų g., II - Turgaus g.	Naujų sistemų įdiegimas. Planuojami NVĮ. Esant poreikiui didinti priimtuvo (kūdos) tūrį.
145	PB11	Priekulė	8,2	GG_V	kūdra		-	-	-	-	-	-	-	-	-	-		0,2	0,1	0,0	0,0	0,0	0,0	0,6	36	36	1	Pamarių g., Turgaus g.	Naujų sistemų įdiegimas. Planuojami NVĮ. Esant poreikiui didinti priimtuvo (kūdos) tūrį.
146	PB12	Priekulė	10,8	GG_V	griovys		P2	0,2	-	n.i.	-	0,1	2	0,0	Priekulės m.: pastatai	-		0,2	0,2	0,0	0,0	0,0	0,0	0,7	43	59	2	I - Naujoji g., II - Lietuvinkų g.	Naujų sistemų įdiegimas
							P3	0,5	-	150	-	0,3	6	0,0	Priekulės m.: pastatai	-													
							P4	0,2	-	200	-	0,1	2	0,0	Priekulės m.: pastatai	-													
							P i10	-	-	110	-	0,0	1	-	Priekulės m.: pastatas	-													
							P i11	-	-	110	-	0,0	1	-	Priekulės m.: pastatas	-													
							P i12	-	-	110	-	0,1	1	-	Priekulės m.: pastatas	-													
							P i13	-	-	n.i.	-	0,0	1	-	Priekulės m.: pastatas	-													
147	PB13	Priekulė	5,9	GG_V	Minija		P5	0,3	-	n.i.	10; 1; 0,1	0,7	14	0,3	Priekulės m.: aikštelės, pastatai	-		0,4	0,2	0,1	0,0	0,0	0,0	1,2	72	86	2	I - Naujoji g., Vingio g., Amatų g.	Naujų sistemų įdiegimas. Planuojami 2 NVĮ.
							P i31	0,7	-	n.i.	-	-	-	-	Priekulės m.: pastatai	-													

1	2	3	4	5	6	7	8	9	10	11	12	13	14	15	16	17	18	19	20	21	22	23	24	25	26	27	28	29	30
185	SB1	Aukštkiemiai	305,6	GG_V, GG_M, GG_E, PS	Žvejėnė	Akmena- Danė, griovys	S i156	-	-	200	-	n.i.	-	-	Aukštkiemių k.: n.i.	-		0,0	0,0	0,0	0,0	0,0	0,0	0,0	0	435	-	-	
							S i157	-	-	n.i.	-	1,6	34	-	Aukštkiemių k.: pramonės/komercijos teritorija	-													
							S i164	-	-	200	-	0,8	17	-	Gindulių k.: individualių namų grupė	-													
							S i165	-	-	n.i.	-	0,1	2	-	Mazūriškių k.: pastatas	-													
							S i166	-	-	400	-	3,3	72	-	Mazūriškių k.: individualių namų grupė	-													
							S i167	-	-	n.i.	-	1,2	26	-	Mazūriškių k.: individualių namų grupė	-													
							S i169	-	-	200	-	1,0	21	-	Aukštkiemių k.: individualių namų grupė	-													
							S i170	-	-	200	-	0,9	19	-	Aukštkiemių k.: individualių namų grupė	-													
							S i171	-	-	n.i.	-	1,8	39	-	Aukštkiemių k.: individualių namų grupė	-													
							S i172	-	-	315	-	7,6	164	-	Mazūriškių k.: individualių namų grupė	-													
186	SB2	Aukštkiemiai	42,9	GG_V, PS	Žvejėnė	Akmena- Danė, griovys	S 17	0,6	-	-	I privačius tinkus	2,5	54	0,0	Aukštkiemių k.: individualūs namai	-		0,0	0,0	0,0	0,0	0,2	0,0	0,0	0	444	-	-	Išpirkti privačius tinklus Danų g.
							S i153	-	-	n.i.	-	2,4	52	-	Aukštkiemių k.: individualių namų grupė	-													
							S i154	-	-	400	-	15,8	338	-	Aukštkiemių k.: individualių namų grupė	-													
187	SB3	Aukštkiemiai	23,6	GG_V	Ringelis	Žvejėnė	S i152	-	-	n.i.	-	12,8	275	-	Aukštkiemių k.: individualių namų grupė	-		0,0	0,0	0,0	0,0	0,0	0,0	0,0	0	275	-	-	
188	SB4	Aukštkiemiai	74,8	GG_V, PS	griovys		S i145	-	-	250	-	2,5	54	-	Klipščių k.: individualių namų grupė	-		0,0	0,0	0,0	0,0	0,0	0,0	0,0	0	522	-	-	
							S i146	-	-	65	-	0,1	2	-	Klipščių k.: pastatas	-													
							S i148	-	-	200	-	3,7	80	-	Klipščių k.: individualių namų grupė	-													
							S i149	-	-	250	-	6,0	129	-	Klipščių k.: individualių namų grupė	-													
							S i151	-	-	315	-	4,6	98	-	Klipščių k.: individualių namų grupė	-													
							S i158	-	-	200	-	2,4	51	-	Mazūriškių k.: individualių namų grupė	-													
							S i159	-	-	200	-	2,8	59	-	Mazūriškių k.: individualių namų grupė	-													
							S i160	-	-	200	-	2,3	49	-	Mazūriškių k.: individualių namų grupė	-													
189	SB5	Mazūriškiai	28,9	GG_V	Žvejėnė		S 2	0,4	-	315	-	0,3	6	0,3	Aukštkiemių k.: gatvės (Muldžių g.)	-		0,0	1,1	0,0	0,0	0,0	0,0	1,3	76	88	-	I - Juodžemių g. II - Ragainės g., Giršūnų g., Ringos g.	S4 sistemos plėtra
							S 3	0,4	-	n.i.	-	0,3	6	0,3	Aukštkiemių k.: gatvės (Muldžių g.)	-													
							S 4	1,1	-	n.i.	-	0,7	14	0,7	Mazūriškių k.: gatvės (Lenkvičių g.)	-													
							S i14	-	-	110	-	n.i.	-	-	Mazūriškių k.: n.i.	-													
190	SB6	Mazūriškiai	19,8	GG_V	griovys		S i150	-	-	n.i.	-	0,2	-	-	Mazūriškių k.: pastatas	-		0,0	1,2	0,1	0,0	0,0	0,0	1,4	83	85	1	II - Janaičių g., Ragainės g., Dirvelių g., Kalvelių g., Rugiagėlių g.	Naujų sistemų įdiegimas
							S i162	-	-	110	-	0,1	2	-	Mazūriškių k.: pastatas	-													
191	SB7	Mazūriškiai	34,2	GG_V	Ringelis		S i118	-	-	110	-	0,3	7	-	Mazūriškių k.: individualių namų grupė	-		0,3	1,9	0,6	0,0	0,0	0,0	3,0	175	184	3	I - Juodžemių g., Jurgaičių g. II - Dirvelių g., Kalvelių g., Kinčių g., Ringos g.	Naujų sistemų įdiegimas (Juodžemių g. projektuojama). Planuojami NVĮ.
							S i161	-	-	200	-	0,1	2	-	Mazūriškių k.: individualus namas	-													
192	SB8	Mazūriškiai	32,6	GG_V	griovys	Ringelis	S i107	-	-	300	-	4,6	98	-	Slengių k.: individualių namų grupė	-		0,8	0,2	0,4	0,0	0,0	0,0	2,2	129	410	1	I - Jurgaičių g., Šilelių g. II - Rūtų g.	Naujos sistemos įdiegimas
							S i108	-	-	n.i.	-	0,7	15	-	Slengių k.: pastatas	-													
							S i109	-	-	n.i.	-	1,4	31	-	Slengių k.: individualių namų grupė	-													
							S i110	-	-	315	-	2,7	59	-	Klipščių k.: individualių namų grupė	-													
							S i111	-	-	315	-	3,6	78	-	Klipščių k.: individualių namų grupė	-													
193	SB9	Mazūriškiai	10,7	GG_V	Ringelis	tvenkinys	S i112	-	-	200	-	0,9	19	-	Mazūriškių k.: individualių namų grupė	-		0,0	0,0	0,0	0,0	0,0	0,0	0,0	0	61	-	-	Rekonstruoti 1 pralaidą (425→1200)
							S i113	-	-	160	-	0,2	3	-	Klipščių k.: pastatas	-													
							S i114	-	-	n.i.	-	0,1	2	-	Klipščių k.: pastatas	-													
							S i115	-	-	n.i.	-	0,2	4	-	Klipščių k.: pastatai	-													
							S i116	-	-	110	-	0,1	2	-	Klipščių k.: pastatas	-													
							S i117	-	-	n.i.	-	1,4	31	-	Klipščių k.: individualių namų grupė	-													
194	SB10	Mazūriškiai	5,9	GG_V	Ringelis	tvenkinys	S i119	-	-	250	-	0,9	20	-	Klipščių k.: individualių namų grupė	-		0,0	0,0	0,0	0,0	0,0	0,0	0,0	0	20	-	-	
							S i120	-	-	200	-	n.i.	-	-	Klipščių k.: n.i.	-													
195	SB11	Mazūriškiai	4,5	GG_V	griovys	tvenkinys	S i121	-	-	n.i.	-	0,1	2	-	Klipščių k.: pastatas	-		0,0	0,0	0,0	0,3	0,0	0,0	0,0	0	16	-	-	
							S i122	-	-	160	-	0,1	2	-	Klipščių k.: pastatas	-													
							S i123	-	-	110	-	0,1	2	-	Mazūriškių k.: pastatas	-													
							S i124	-	-	110	-	0,0	1	-	Mazūriškių k.: pastatas	-													
							S i125	-	-	160	-	0,3	6	-	Mazūriškių k.: pastatas	-													
							S i126	-	-	n.i.	-	0,3	5	-	Mazūriškių k.: pastatas	-													
													S i143	-	-	110	-												
						S i144	-	-	n.i.	-	1,0	22	-	Trušelių k.: individualių namų grupė	-														
						S i177	-	-	200	-	2,2	48	-	Trušelių k.: individualių namų grupė	-														
						S i178	-	-	315	-	2,3	49	-	Trušelių k.: individualių namų grupė	-														

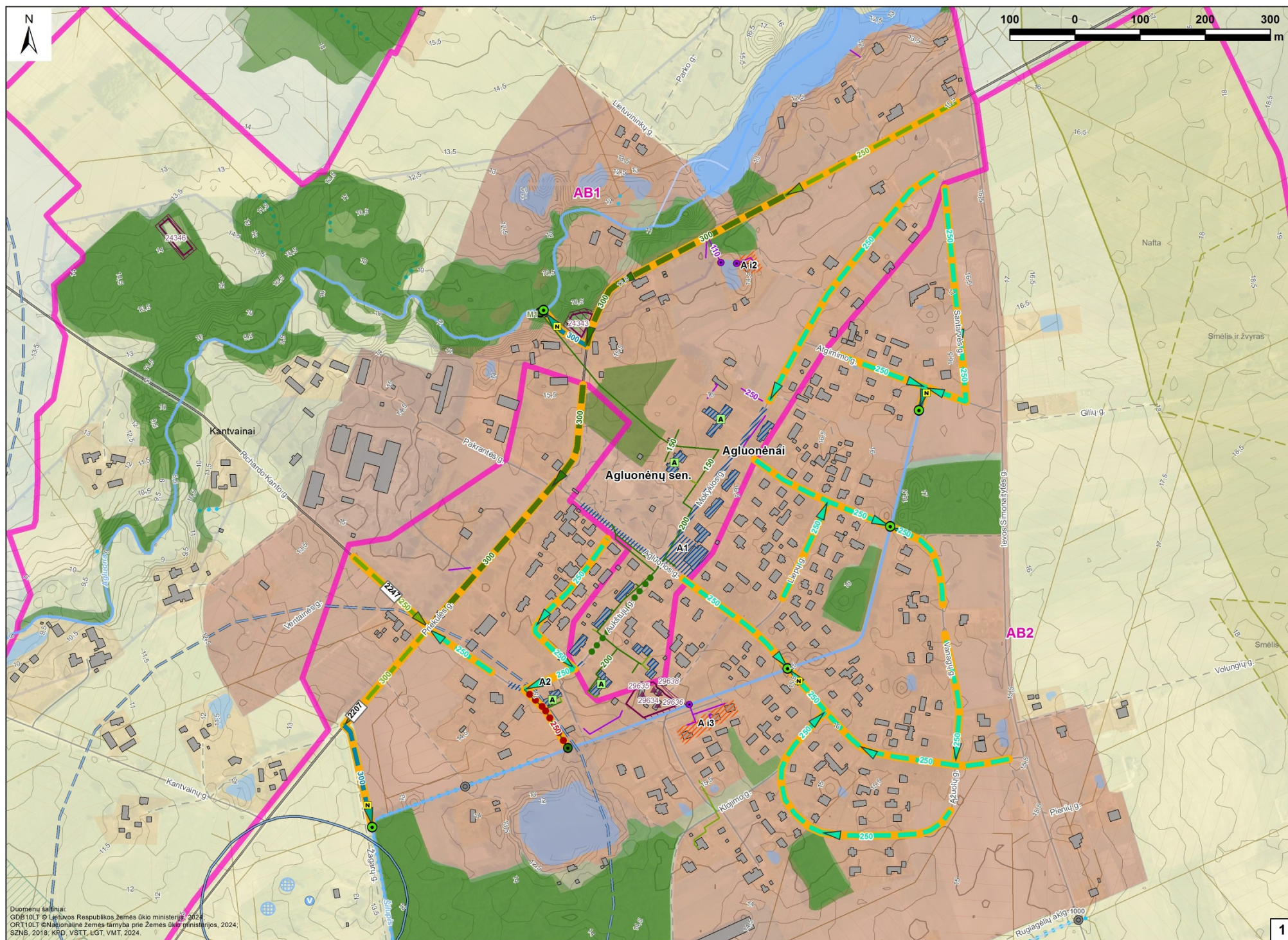
1	2	3	4	5	6	7	8	9	10	11	12	13	14	15	16	17	18	19	20	21	22	23	24	25	26	27	28	29	30
							S i63	-	-	n.i.	-	1,8	40	-	Gindulių k.: individualių namų grupė	-													
							S i64	-	-	200	-	1,8	40	-	Gindulių k.: individualių namų grupė	-													
							S i66	-	-	110	-	0,1	3	-	Gindulių k.: pastatas	-													
213	SB29	Ginduliai	16,8	GG_V	Vėžių upelis	griovys	S i58	-	-	n.i.	-	7,2	154	-	Gindulių k.: individualių namų grupė	-		0,0	0,3	0,0	0,0	0,0	0,0	0,4	21	186	1	II - kitos g.	Naujų sistemų įdiegimas
							S i60	-	-	n.i.	-	0,5	11	-	Gindulių k.: individualių namų grupė	-													
214	SB30	Ginduliai	13,7	GG_V	griovys		S i59	-	-	n.i.	-	3,9	83	-	Gindulių k.: individualių namų grupė	-		0,0	0,4	0,0	0,0	0,0	0,0	0,5	28	111	1	II - Rogainių g.	Naujų sistemų įdiegimas
215	SB31	Ginduliai	30,5	GG_V	Vėžių upelis	griovys	S i57	-	-	250	-	3,2	69	-	Gindulių k.: individualių namų grupė	-		0,0	1,3	0,0	0,0	0,0	0,0	1,6	90	159	1	II - kitos g.	Naujų sistemų įdiegimas. Planuojami NVJ.
216	SB32	Martinai	32,6	GG_V	V-1		-	-	-	-	-	-	-	-	-	-		0,0	0,6	0,1	0,0	0,0	0,0	0,7	42	42	1	II - Derliaus g.	Naujų sistemų įdiegimas. Planuojami NVJ.
217	SB33	Martinai	17,2	GG_V	V-1		-	-	-	-	-	-	-	-	-	-		0,0	0,5	0,0	0,0	0,0	0,0	0,6	35	35	1	II - Derliaus g.	Naujų sistemų įdiegimas. Planuojami NVJ.
218	SB34	Martinai	27,4	GG_V	Vėžių upelis		-	-	-	-	-	-	-	-	-	-		0,0	1,7	0,0	0,0	0,0	0,0	2,0	118	118	1	II - Derliaus g., Rogainių g.	Naujų sistemų įdiegimas. Planuojami NVJ.
219	SB35	Martinai	12,4	GG_V	Vėžių upelis	V-1	-	-	-	-	-	-	-	-	-	-		0,0	0,6	0,0	0,0	0,0	0,0	0,7	42	42	1	II - kitos g.	Naujų sistemų įdiegimas. Planuojami NVJ.
220	SB36	Ginduliai	24,2	GG_V	Vėžių upelis		S i53	-	-	200	-	0,7	16	-	Gindulių k.: individualių namų grupė	-		0,0	2,7	0,0	0,0	0,0	0,0	3,2	187	203	1	II - Aitvarų g., Liepų g., Žiedų g., Malūno g., Mielavos g., Žalioji g., kitos g.	Naujų sistemų įdiegimas. Planuojami NVJ.
221	SB37	Ginduliai	12,8	GG_V	Vėžių upelis		S19	1,0	-	n.i.	-	8,3	178	0,0	Gindulių k.: individualūs namai	-		0,0	0,2	0,0	0,0	0,0	0,6	1,0	55	234	-	II - Liepų g.	S19 sistemos plėtra
222	SB38	Ginduliai	29,6	GG_V	Vėžių upelis		S8	0,3	-	200	-	1,4	30	0,0	Gindulių k.: individualūs namai	-		0,0	0,4	0,0	0,0	0,0	0,0	0,5	28	296	-	II - Daržų g.	S9 sistemos plėtra
							S9	0,4	-	453	-	0,6	13	0,0	Gindulių k.: individualūs namai	-													
							S i43	-	-	200	-	0,3	6	-	Klemiškės I k.: pramonės/komercijos teritorija	-													
							S i44	-	-	n.i.	-	3,5	75	-	Gindulių k.: individualių namų grupė	-													
							S i45	-	-	n.i.	-	1,8	39	-	Gindulių k.: individualių namų grupė	-													
							S i46	-	-	200	-	0,8	17	-	Gindulių k.: individualių namų grupė	-													
							S i47	-	-	200	-	1,0	22	-	Gindulių k.: individualių namų grupė	-													
							S i48	-	-	200	-	1,4	30	-	Gindulių k.: individualių namų grupė	-													
							S i49	-	-	600	-	n.i.	-	-	Gindulių k.: n.i.	-													
							S i50	-	-	110	-	n.i.	-	-	Gindulių k.: n.i.	-													
							S i51	-	-	110	-	n.i.	-	-	Gindulių k.: n.i.	-													
							S i52	-	-	200	-	1,7	36	-	Gindulių k.: individualių namų grupė	-													
223	SB39	Ginduliai	33,1	PS	Į Klaipėdos m. tinklus		S i41	-	-	n.i.	-	0,8	18	-	Gindulių k.: pramonės/komercijos teritorija	-		0,0	0,6	0,0	0,0	0,0	0,0	0,7	48	65	-	II - Vieversių g.	
224	SB40	Ginduliai	57,5	GG_V	Vėžių upelis	griovys	S10	0,9	-	600	-	0,4	9	0,4	Gindulių k., Klemiškės I k.: gatvės (Liepų g., Ievų g.)	-		0,0	2,4	0,0	0,0	0,0	0,3	3,2	187	198	1	II - Ievų g., Panoramos g., Paupių g., Vylingio g., kitos g., Lankiškių g.	Naujų sistemų įdiegimas, S10 sistemos plėtra. Planuojami NVJ.
							S i42	-	-	160	-	0,1	2	-	Klemiškės I k.: pastatas	-													
225	SB41	Klausmyliai	67,7	GG_V	I alt.: planuojama kūdra; II alt.: nuvedimas į SB42 arba SB44; III alt.: nuvedimas į SB39 (į Klaipėdos m. tinklus); IV alt.: nuvedimas į mel. griovį Klaipėdos m. (pagerinus esamo melioracijos griovio būklę)	-	-	-	-	-	-	-	-	-	-	-		0,0	2,8	0,0	0,0	0,0	0,0	3,4	222	222	1	II - Eriko Purvinio g., Malūnininkų g., Viensėdžio g., kitos g., Duonos g.	Naujų sistemų įdiegimas. I alternatyva: paimti sklypą visuomenės poreikiams (kūdrai rengti). Planuojami NVJ. II alternatyva: pastatyti paviršinių nuotekų siurblinę ir papildomai nutiesti 1 km tinklų iki SB42 arba SB44. III alternatyva: nutiesti papildomai 0,8 km ir nuvesti į SB39 (į Klaipėdos m. tinklus); IV alternatyva: nutiesti papildomai 0,5 km ir nuvesti į melioracijos griovį Klaipėdos m. (šį sprendinį galima rinktis tik pagerinus esamo melioracijos griovio būklę)

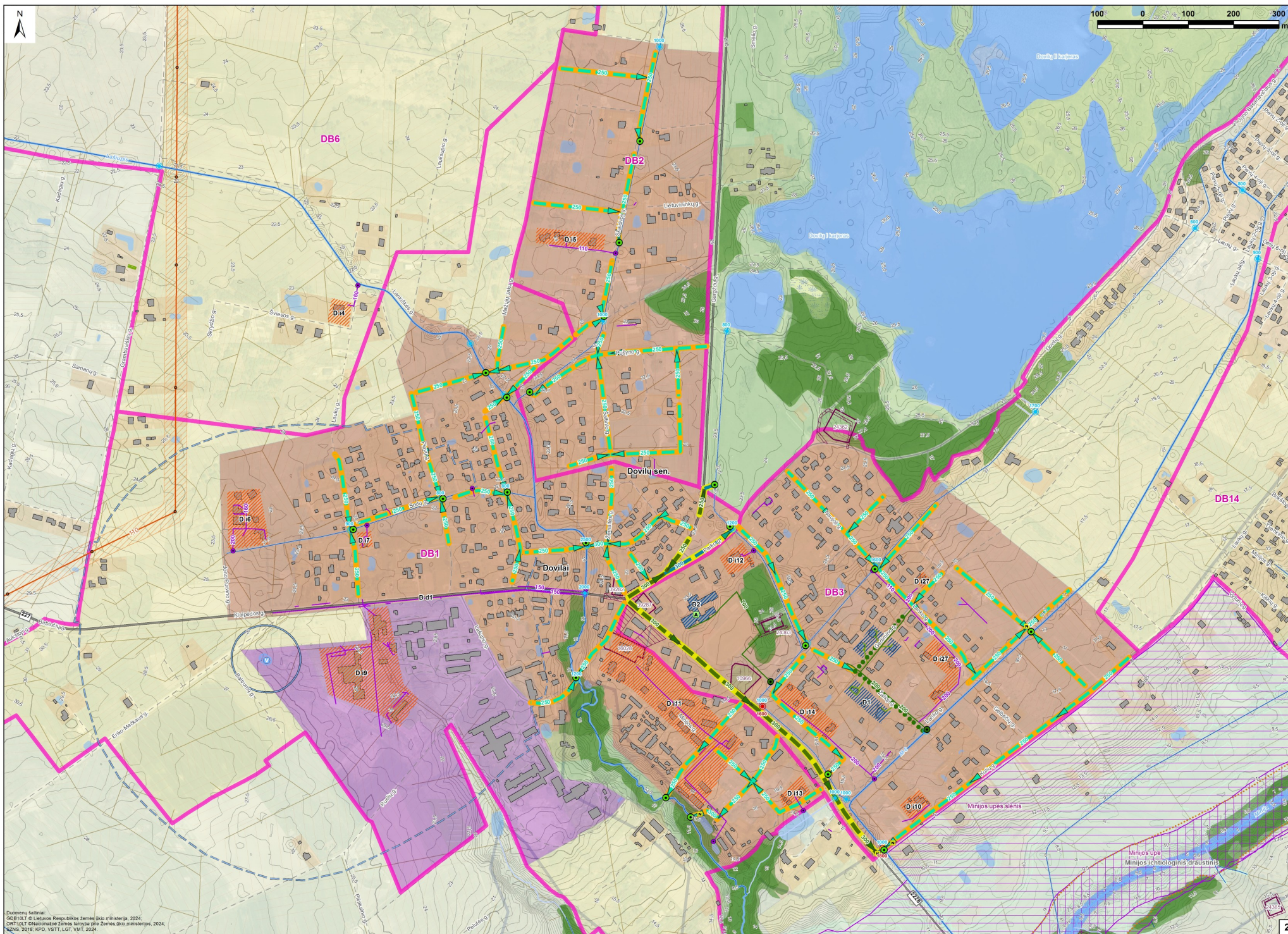
1	2	3	4	5	6	7	8	9	10	11	12	13	14	15	16	17	18	19	20	21	22	23	24	25	26	27	28	29	30
235	SB51	Jakai	82,3	GG_V, PS	K-1		S i1	-	-	200	-	3,7	79	-	Budrikų k.: individualių namų grupė	-		0,0	0,3	0,0	0,0	0,0	0,0	0,4	23	575	1	II - Austėjos g.	Naujų sistemų įdiegimas
							S i2	-	-	200	-	5,0	108	-	Budrikų k.: individualių namų grupė	-													
							S i3	-	-	110	-	4,2	91	-	Budrikų k.: individualių namų grupė	-													
							S i4	-	-	200	-	0,6	13	-	Budrikų k.: individualių namų grupė	-													
							S i5	-	-	315	-	4,5	97	-	Budrikų k.: individualių namų grupė	-													
							S i6	-	-	200	-	7,7	164	-	Budrikų k.: individualių namų grupė	-													
236	SB52	Dirvupis	351,6	PS	Smeltalė	griovys	S i2	0,7	-	315	-	0,6	13	0,5	Sudmantų k.: aikštelės, pastatai	-		0,4	0,0	0,0	0,0	0,0	0,0	1,0	58	563	1	I - kitos g.	Naujų sistemų įdiegimas. Planuojami NVĮ.
							S i33	-	-	400	-	1,1	24	-	Sudmantų k.: pastatas	-													
							S i34	-	-	n.i.	-	2,5	53	-	Sudmantų k.: pastatas	-													
							S i35	-	-	n.i.	-	16,5	353	-	Dirvupių k.: pramonės/komercijos teritorija (Klaipėdos aerodromas)	-													
							S i219	-	-	n.i.	-	2,9	62	-	Dirvupių k.: aikštelė (Klaipėdos aerodromas)	-													
237	SB53	Stančiai	21,4	GG_E	Akmena-Danė	griovys	-	-	-	-	-	-	-	-	-	-		0,0	0,0	0,0	0,0	0,0	0,0	0,0	0	0	-	-	
238	SB54	Glaudėnai	119,1	GG_E, PS	Akmena-Danė	griovys	S i218	-	-	n.i.	-	4,0	87	-	Glaudėnų k.: pramonės/komercijos teritorija	-		0,0	0,0	0,0	0,0	0,0	0,0	0,0	0	87	-	-	
239	SB55	Radailiai	268,9	GG_E	Eketė	Župė, Cinkupis	-	-	-	-	-	-	-	-	-	-		0,0	0,0	0,0	0,0	0,0	0,0	0,0	0	0	-	-	
240	SB56	Radailiai	143,1	GG_E	Eketė		-	-	-	-	-	-	-	-	-	-		0,0	0,0	0,0	0,0	0,0	0,0	0,0	0	0	-	-	
241	SB57	Radailiai	133,0	GG_E	Eketė	Žvejonė	-	-	-	-	-	-	-	-	-	-		0,0	0,0	0,0	0,0	0,0	0,0	0,0	0	0	-	-	
242	SB58	Radailiai	56,3	GG_E	Eketė		-	-	-	-	-	-	-	-	-	-		0,0	0,0	0,0	0,0	0,0	0,0	0,0	0	0	-	-	
243	SB59	Trušeliai	279,0	GG_M, GG_E	Žvejonė	griovys, Ringelis	S i173	-	-	300	-	4,9	105	-	Mazūriškių k: individualių namų grupė	-		0,0	0,0	0,0	0,0	0,0	0,0	0,0	0	666	-	-	
							S i174	-	-	n.i.	-	2,3	50	-	Mazūriškių k: individualių namų grupė	-													
							S i175	-	-	250	-	1,8	38	-	Trušelių k: individualių namų grupė	-													
							S i193	-	-	300	-	6,4	138	-	Trušelių k: individualių namų grupė	-													
							S i194	-	-	300	-	10,1	216	-	Trušelių k: individualių namų grupė	-													
							S i220	-	-	n.i.	-	5,6	120	-	Trušelių k: individualių namų grupė	-													
244	SB60	Radailiai	434,1	GG_M	griovys		S5	1,6	-	200	-	0,8	17	0,8	Trušelių k.: gatvės (Danės g.)	-		0,0	0,0	0,0	0,0	0,0	0,0	0,0	0	963	-	-	Rekonstruoti I pralaidą (500→900)
							S i195	-	-	250	-	4,7	101	-	Trušelių k: individualių namų grupė	-													
							S i196	-	-	200	-	2,7	58	-	Trušelių k: individualių namų grupė	-													
							S i197	-	-	200	-	3,0	64	-	Trušelių k: individualių namų grupė	-													
							S i198	-	-	n.i.	-	11,4	244	-	Trušelių k: individualių namų grupė	-													
							S i199	-	-	n.i.	-	2,9	62	-	Trušelių k: individualių namų grupė	-													
							S i200	-	-	n.i.	-	3,3	72	-	Trušelių k: individualių namų grupė	-													
							S i201	-	-	315	-	8,4	181	-	Trušelių k: individualių namų grupė	-													
							S i205	-	-	315	-	n.i.	-	-	Baukštininkų k.: n.i.	-													
							S i206	-	-	315	-	4,6	99	-	Baukštininkų k.: individualių namų grupė	-													
							S i222	-	-	n.i.	-	3,1	66	-	Trušelių k: individualių namų grupė	-													
							245	SB61	Baukštininkai	257,1	GG_M, GG_E	Baukštė	griovys	-	-	-	-												
246	SB62	Baukštininkai	582,4	GG_M, GG_E	Baukštė	B-2, griovys	-	-	-	-	-	-	-	-	-		0,0	0,0	0,0	0,0	0,0	0,0	0,0	0	0	-	-		
247	SB63	Kelmiškė II	130,8	GG_M	V-1	Smeltalė	-	-	-	-	-	-	-	-	-		0,0	0,0	0,0	0,0	0,0	0,0	0,0	0	0	-	-		
248	SB64	Leliai	616,3	GG_M, PS	Smeltalė		S i79	-	-	n.i.	-	9,2	197	-	Lelių k.: individualių namų grupė	-		0,0	0,0	0,0	0,0	0,0	0,0	0,0	0	475	-	-	
							S i207	-	-	n.i.	-	12,9	278	-	Lelių k.: individualių namų grupė	-													
249	SB65	Jakai	104,6	GG_M, PS	Smeltaitė	griovys	-	-	-	-	-	-	-	-	-	-		0,0	0,0	0,0	0,0	0,0	0,0	0,0	0	0	-	-	
250	VB1	Veiviržėnai	72,9	GG_V	Veiviržas		V1	0,6	-	n.i.	-	0,7	15	0,2	Veiviržėnų mstl.: aikštelės, pastatai	-		1,2	1,1	0,0	0,0	0,0	0,0	4,3	250	289	-	II - Jauniko g., Liepų g., Žemaičių g., Dvaro g., Mokyklos g.	I alternatyva: nuvesti palei Taikos g.; II alternatyva: prijungti prie VB2.
							V d1	0,0	0,2	400	-	0,2	5	0,2	Veiviržėnų mstl.: kelias Nr. 2202, Laisvės g.	-	Vyksta plėtra												
							V d2	0,0	0,3	n.i.	-	0,4	8	0,4	Veiviržėnų mstl.: kelias Nr. 2202, Laisvės g.	-	Statoma												
							V d3	0,0	0,1	n.i.	-	0,1	3	0,1	Veiviržėnų mstl.: kelias Nr. 2202, Laisvės g.	-	Statoma												
							V d4	0,0	0,4	n.i.	-	0,3	6	0,3	Veiviržėnų mstl.: kelias Nr. 4263, Taikos g.	-													
							V i1	-	-	200	-	0,1	2	-	Trepkalnių k.: pramonės/komercijos teritorija	-													

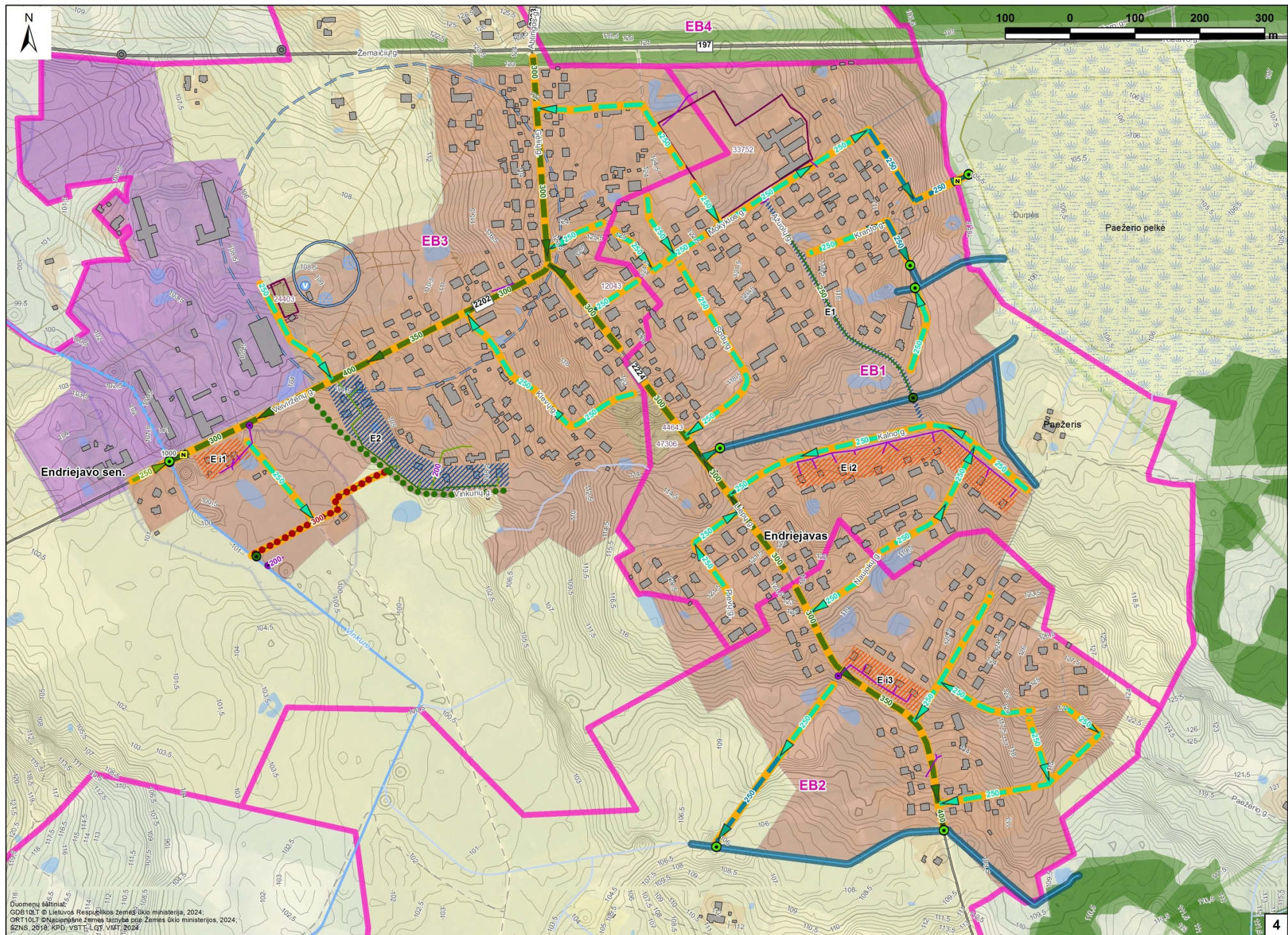
1	2	3	4	5	6	7	8	9	10	11	12	13	14	15	16	17	18	19	20	21	22	23	24	25	26	27	28	29	30
251	VB2	Veiviržēnai	30,1	GG_V	Veiviržas		V2	0,7	-	n.i.	-	1,8	38	0,0	Veiviržēnu mstl.: individualūs namai	-		0,6	0,5	0,2	0,0	0,0	0,4	2,6	149	193	1	II - Klaipēdos g., J. Šaulio g., kitas g.	Nauju sistemu iðiegimas. Planuojami NVI.
							V i5	-	-	200	-	0,3	6	-	Veiviržēnu mstl.: pastatas	-													
252	VB3	Veiviržēnai	176,5	GG_V, GG_M	G-1		-	-	-	-	-	-	-	-	-	-		0,0	1,0	0,1	0,0	0,0	0,0	1,2	69	69	1	II - Laukų g., Sodų g.	Nauju sistemu iðiegimas
253	VB4	Veiviržēnai	76,9	GG_V, GG_M	Veiviržas	griovys	V i2	-	-	110	-	0,1	2	-	Vilkių k.: pastatai	-		0,9	0,1	0,0	0,0	0,0	0,0	2,4	137	139	1	II - Tiltu g., Vilkių g.	Nauju sistemu iðiegimas. Planuojami NVI.
							V i3	-	-	800	-	n.i.	-	-	Veiviržēnu mstl.: n.i.	-													
254	VB5	Veiviržēnai	49,1	GG_V, GG_M	Graužupis	griovys	-	-	-	-	-	-	-	-	-	-		0,0	0,0	0,0	0,0	0,0	0,0	0,0	0	0	-	-	
255	VB6	Veiviržēnai	49,1	GG_V, GG_M	Veiviržas	griovys	V i4			n.i.		n.i.			Veiviržēnu mstl.: n.i.	-		0,3	0,0	0,0	0,0	0,0	0,0	0,8	43	43	1	II - Laisvės g.	Nauju sistemu iðiegimas
256	VB7	Veiviržēnai	44,3	GG_M	Veiviržas	griovys	-	-	-	-	-	-	-	-	-	-		0,0	0,0	0,0	0,0	0,0	0,0	0,0	0	0	-	-	
257	VB8	Veiviržēnai	46,7	GG_M	Skēmis		-	-	-	-	-	-	-	-	-	-		0,0	0,0	0,0	0,0	0,0	0,0	0,0	0	0	-	-	
258	VB9	Balsēnai	86,0	GG_E	Balsē	griovys	-	-	-	-	-	-	-	-	-	-		0,0	0,0	0,0	0,0	0,0	0,0	0,0	0	0	-	-	
259	VB10	Balsēnai	51,1	GG_E	griovys		-	-	-	-	-	-	-	-	-	-		0,0	0,0	0,0	0,0	0,0	0,0	0,0	0	0	-	-	
260	VB11	Daukšaičiai	126,4	GG_M	Šlūzmē	Šilupis, Baisē	-	-	-	-	-	-	-	-	-	-		0,0	0,0	0,0	0,0	0,0	0,0	0,0	0	0	-	-	
261	VB12	Daukšaičiai	194,6	GG_M	griovys	Šalpē	-	-	-	-	-	-	-	-	-	-		0,0	0,0	0,0	0,0	0,0	0,0	0,0	0	0	-	-	
262	VB13	Jonikaičiai	7,3	GG_E	griovys		-	-	-	-	-	-	-	-	-	-		0,0	0,0	0,0	0,0	0,0	0,0	0,0	0	0	-	-	
263	VB14	Jonikaičiai	46,5	GG_E	griovys	Kidulupis	-	-	-	-	-	-	-	-	-	-		0,0	0,0	0,0	0,0	0,0	0,0	0,0	0	0	-	-	
264	VB15	Jonikaičiai	5,0	GG_E	griovys		-	-	-	-	-	-	-	-	-	-		0,0	0,0	0,0	0,0	0,0	0,0	0,0	0	0	-	-	
265	VB16	Jucaičiai	51,4	GG_E	griovys	griovys	-	-	-	-	-	-	-	-	-	-		0,0	0,0	0,0	0,0	0,0	0,0	0,0	0	0	-	-	
266	VB17	Pakalniškiai	25,1	GG_E	Šalpē		-	-	-	-	-	-	-	-	-	-		0,0	0,0	0,0	0,0	0,0	0,0	0,0	0	0	-	-	
267	VB18	Pēžaičiai	150,4	GG_M	Aisē	griovys	-	-	-	-	-	-	-	-	-	-		0,0	0,0	0,0	0,0	0,0	0,0	0,0	0	0	-	-	
268	VB19	Pēžaičiai	46,2	GG_M	griovys		-	-	-	-	-	-	-	-	-	-		0,0	0,0	0,0	0,0	0,0	0,0	0,0	0	0	-	-	
269	VB20	Pēžaičiai	61,0	GG_M	A-1	griovys	-	-	-	-	-	-	-	-	-	-		0,0	0,0	0,0	0,0	0,0	0,0	0,0	0	0	-	-	
270	VB21	Skomantai	17,1	GG_M	griovys		-	-	-	-	-	-	-	-	-	-		0,0	0,0	0,0	0,0	0,0	0,0	0,0	0	0	-	-	
271	VB22	Skomantai	70,3	GG_M	Senupelis	Kuisis	-	-	-	-	-	-	-	-	-	-		0,0	0,0	0,0	0,0	0,0	0,0	0,0	0	0	-	-	
272	VB23	Skomantai	84,1	GG_M	griovys	Veiviržas	-	-	-	-	-	-	-	-	-	-		0,0	0,0	0,0	0,0	0,0	0,0	0,0	0	0	-	-	
273	VB24	Skomantai	47,2	GG_M	griovys		-	-	-	-	-	-	-	-	-	-		0,0	0,0	0,0	0,0	0,0	0,0	0,0	0	0	-	-	
274	VB25	Šalpēnai	155,1	GG_M	Šalpē	griovys	-	-	-	-	-	-	-	-	-	-		0,0	0,0	0,0	0,0	0,0	0,0	0,0	0	0	-	-	
275	VB26	Šalpēnai	74,7	GG_M	Purlē	griovys	-	-	-	-	-	-	-	-	-	-		0,0	0,0	0,0	0,0	0,0	0,0	0,0	0	0	-	-	
276	VB27	Šalpēnai	95,5	GG_M	griovys		-	-	-	-	-	-	-	-	-	-		0,0	0,0	0,0	0,0	0,0	0,0	0,0	0	0	-	-	
277	VB28	Šalpēnai	42,3	GG_M	griovys		-	-	-	-	-	-	-	-	-	-		0,0	0,0	0,0	0,0	0,0	0,0	0,0	0	0	-	-	
278	VB29	Šalpēnai	9,3	GG_M	Judrē		-	-	-	-	-	-	-	-	-	-		0,0	0,0	0,0	0,0	0,0	0,0	0,0	0	0	-	-	
279	VB30	Šukaičiai	76,0	GG_M	Veiviržas		-	-	-	-	-	-	-	-	-	-		0,0	0,0	0,0	0,0	0,0	0,0	0,0	0	0	-	-	
280	VB31	Šukaičiai	98,7	GG_M	Upīta	griovys	-	-	-	-	-	-	-	-	-	-		0,0	0,0	0,0	0,0	0,0	0,0	0,0	0	0	-	-	
281	VžB1	Vēžaičiai	99,4	GG_V, GG_M	Aušrupis	griovys	Vž i2	-	-	110	-	0,3	6	-	Lapių k.: pastatai	-		0,7	1,6	0,0	0,0	0,0	0,0	3,7	212	257	4	II - Beržyno g., Eglių g., Gargždų g., Parko g., Pievų g., kitas g.	Nauju sistemu iðiegimas. Planuojami 2 NVI.
							Vž i3	-	-	n.i.	-	1,8	39	-	Vēžaičių mstl.: individualių namų grupė	-													
282	VžB2	Vēžaičiai	89,9	GG_V, GG_M	Aušrupis	griovys	Vž3	0,7	-	150	-	1,0	21	0,0	Vēžaičių mstl.: individualūs namai	-		1,8	3,1	0,0	0,0	0,0	0,0	8,2	475	532	1	II - Dobilo g., Gargždų g., Gerdaujos g., Minijos g., Mokyklos g., Naujoji g., Nausodžio g., Sodų g., Sodžiaus g., kitas g.	Nauju sistemu iðiegimas
							Vž i4	-	-	n.i.	-	1,6	35	-	Vēžaičių mstl.: individualių namų grupė	-													
283	VžB3	Vēžaičiai	26,5	GG_V	kūdra		-	-	-	-	-	-	-	-	-	-		0,0	1,9	0,0	0,0	0,0	0,0	2,3	132	132	1	II - Eglių g., Taikos g., kitos g.	Nauju sistemu iðiegimas. I alternatyva: suformuoti sklypą LVŽ esamos kūdros vietoje. Esant poreikiui didinti priimtovo (kūdros) tūrį. Planuojami NVI. II alternatyva: pastatyti paviršinių nuotekų siurblinę ir papildomai nutiesti 0,5 km tinklą.
284	VžB4	Vēžaičiai	53,1	GG_V	Skinija		Vž4	0,6	-	n.i.	-	0,2	4	0,0	Vēžaičių mstl.: pastatai	-		0,0	1,6	0,0	0,3	0,0	1,2	3,4	194	276	-	II - Ažuolo g., Jokulių g., Laukų g., Liepų g., Taikos g., kitos g.	Vž8 sistemos plėtra
							Vž5	0,1	-	160	-	0,1	2	0,0	Vēžaičių mstl.: pakyla renginiams	-													
							Vž6	0,4	-	200	-	0,3	6	0,1	Vēžaičių mstl.: gatvės (Liepų g.), pastatai	-													
							Vž7	0,5,	-	n.i.	-	0,2	4	0,2	Vēžaičių mstl.: gatvės (Liepų g.), pastatai	-													
							Vž8	2,6	0,1	300	-	3,0	64	0,0	Vēžaičių mstl.: pastatai, individualūs namai	-													
							Vž i14	-	-	n.i.	-	0,0	1	-	Vēžaičių mstl.: pastatas	-													
							Vž i15	-	-	n.i.	-	0,1	1	-	Vēžaičių mstl.: pastatas	-													
285	VžB5	Vēžaičiai	49,1	GG_V	Skinija		-	-	-	-	-	-	-	-	-	-		0,2	2,2	0,1	0,0	0,0	0,0	3,1	181	181	3	II - Samališkės g., Užtvankos g., kitos g.	Nauju sistemu iðiegimas. Planuojami 3 NVI.
286	VžB6	Vēžaičiai	141,3	GG_V, GG_M	Karvataakis		-	-	-	-	-	-	-	-	-	-		1,6	3,3	0,1	0,0	0,0	0,0	8,0	460	460	6	II - Aušros g., Gargždų g., Samališkės g., Užtvankos g., Žemaičių g., Žemaičių pl., Žirgupio g., kitos g.	Nauju sistemu iðiegimas. Planuojami 4 NVI.

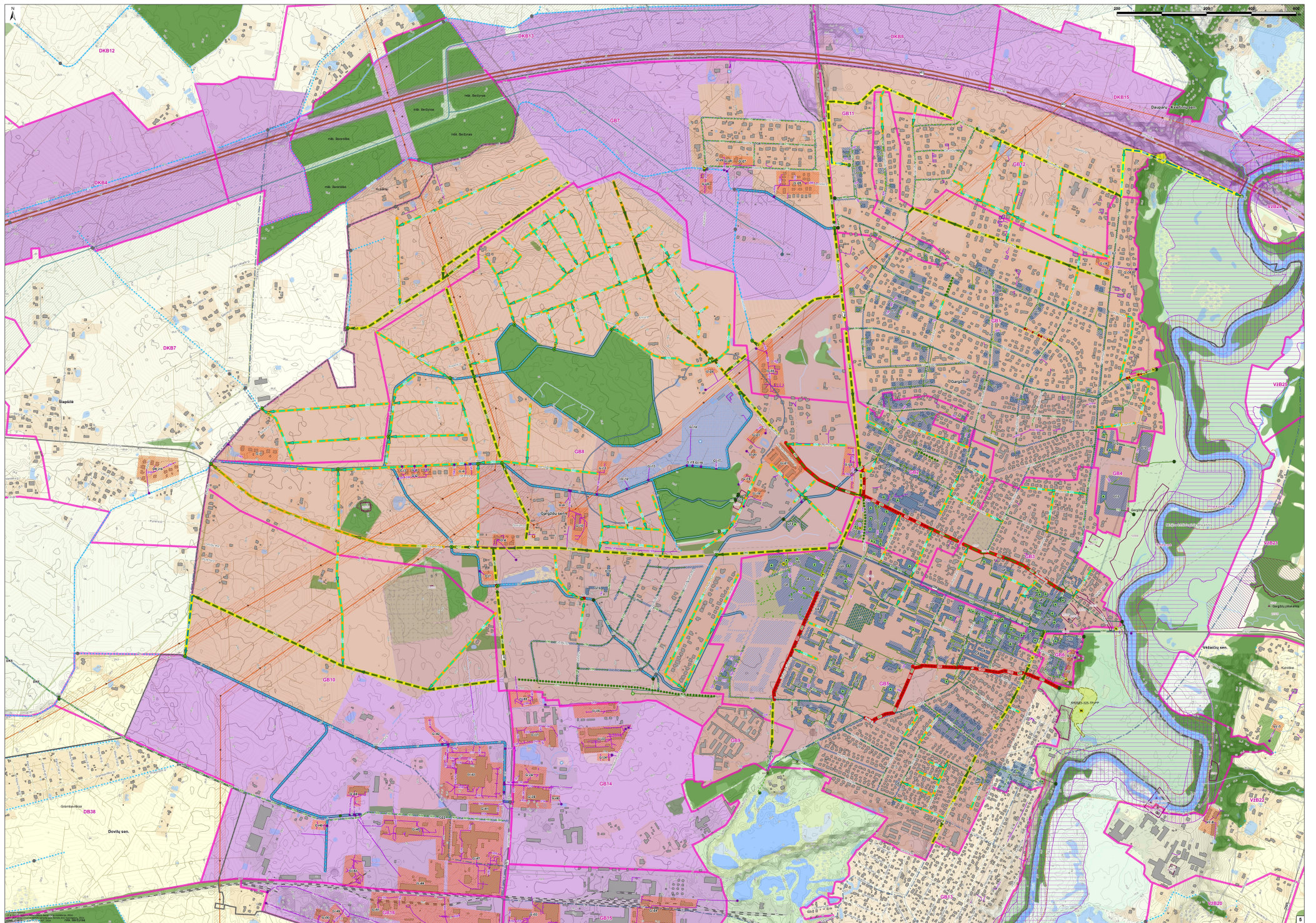
1	2	3	4	5	6	7	8	9	10	11	12	13	14	15	16	17	18	19	20	21	22	23	24	25	26	27	28	29	30
287	VžB7	Vėžaičiai	59,0	GG_V, GG_M	Skinija		-	-	-	-	-	-	-	-	-	-		0,0	0,9	0,0	0,0	0,0	0,0	1,1	62	62	2	II - kitos g.	Naujų sistemų įdiegimas. Planuojami NVĮ.
288	VžB8	Vėžaičiai	126,1	GG_M, GG_E	Gerdaujė		-	-	-	-	-	-	-	-	-	-		0,0	0,0	0,0	0,0	0,0	0,0	0,0	0	0	-	-	
289	VžB9	Ežaičiai	34,5	GG_E	Skinija		-	-	-	-	-	-	-	-	-	-		0,0	0,0	0,0	0,0	0,0	0,0	0,0	0	0	-	-	
290	VžB10	Ežaičiai	28,6	GG_E	S-1		-	-	-	-	-	-	-	-	-	-		0,0	0,0	0,0	0,0	0,0	0,0	0,0	0	0	-	-	
291	VžB11	Gerdvūvenai	16,4	GG_E	Aušrupis		-	-	-	-	-	-	-	-	-	-		0,0	0,0	0,0	0,0	0,0	0,0	0,0	0	0	-	-	
292	VžB12	Girininkai	259,9	GG_M	Agluona	griovys	Vž i9	-	-	110	-	4,8	102	-	Girininkų k.: individualių namų grupė	-		0,0	0,0	0,0	0,0	0,0	0,0	0,0	0	102	-	-	
293	VžB13	Girininkai	30,8	GG_M	Skardupė		-	-	-	-	-	-	-	-	-	-		0,0	0,0	0,0	0,0	0,0	0,0	0,0	0	0	-	-	
294	VžB14	Girininkai	81,2	GG_M	griovys	S-5	-	-	-	-	-	-	-	-	-	-		0,0	0,0	0,0	0,0	0,0	0,0	0,0	0	0	-	-	
295	VžB15	Jurjonai	72,6	U_GG_M_F	Žvelsa	griovys	-	-	-	-	-	-	-	-	-	-		0,0	0,0	0,0	0,0	0,0	0,0	0,0	0	0	-	-	
296	VžB16	Kiaulakiai	93,7	GG_E, PS	Veiviržas	griovys	-	-	-	-	-	-	-	-	-	-		0,0	0,0	0,0	0,0	0,0	0,0	0,0	0	0	-	-	
297	VžB17	Lapiai	79,1	GG_M	Žvelsa		Vž i1	-	-	150	-	1,6	34	-	Lapių k.: individualių namų grupė	-		0,0	0,0	0,0	0,0	0,0	0,0	0,0	0	34	-	-	
298	VžB18	Lapiai	36,5	GG_M	Upis	Trumpė	-	-	-	-	-	-	-	-	-	-		0,0	0,0	0,0	0,0	0,0	0,0	0,0	0	0	-	-	
299	VžB19	Maciuičiai	53,4	GG_M	Skinija		-	-	-	-	-	-	-	-	-	-		0,0	0,0	0,0	0,0	0,0	0,0	0,0	0	0	-	-	
300	VžB20	Maciuičiai	36,0	GG_M	griovys	Gargždupis, Minija	-	-	-	-	-	-	-	-	-	-		0,0	0,0	0,0	0,0	0,0	0,0	0,0	0	0	-	-	
301	VžB21	Gerdvūnai	173,6	GG_M, GG_E	griovys	Minija	-	-	-	-	-	-	-	-	-	-		0,0	0,0	0,0	0,0	0,0	0,0	0,0	0	0	-	-	
302	VžB22	Maciuičiai	95,3	GG_M, GG_E	griovys	Minija	Vž i6	-	-	110	-	0,2	5	-	Kalniškės k.: individualus namas	-		0,0	0,0	0,0	0,0	0,0	0,0	0,0	0	28	-	-	
							Vž i7	-	-	110	-	0,2	5	-	Kalniškės k.: individualus namas	-													
							Vž i8	-	-	n.i.	-	0,8	18	-	Maciuičių k.: pramonės/komercijos teritorija	-													
303	VžB23	Maciuičiai	161,0	GG_M	Gargždupis	griovys	Vž i10	-	-	n.i.	-	0,5	10	-	Maciuičių k.: pastatas	-		0,0	0,0	0,0	0,0	0,0	0,0	0,0	0	35	-	-	
							Vž i11	-	-	110	-	0,4	9	-	Maciuičių k.: individualių namų grupė	-													
							Vž i12	-	-	100	-	0,3	7	-	Maciuičių k.: pastatas	-													
							Vž i13	-	-	200	-	0,4	9	-	Maciuičių k.: pastatas	-													
304	VžB24	Maciuičiai	32,4	GG_M, PS	Minija		-	-	-	-	-	-	-	-	-	-		0,0	0,0	0,0	0,0	0,0	0,0	0,0	0	0	-	-	
305	VžB25	Gerdvūnai	71,3	GG_M, PS	Aušrupis	Minija	-	-	-	-	-	-	-	-	-	-		0,0	0,0	0,0	0,0	0,0	0,0	0,0	0	0	-	-	
306	VžB26	Rudaičiai	146,2	GG_M	grovys	Skriaudupis, Gerdaujė	-	-	-	-	-	-	-	-	-	-		0,0	0,0	0,0	0,0	0,0	0,0	0,0	0	0	-	-	
307	VžB27	Stirbiai	50,6	GG_M	S-5	Kastys	-	-	-	-	-	-	-	-	-	-		0,0	0,0	0,0	0,0	0,0	0,0	0,0	0	0	-	-	
308	VžB28	Stirbiai	60,5	GG_M	Kastys		-	-	-	-	-	-	-	-	-	-		0,0	0,0	0,0	0,0	0,0	0,0	0,0	0	0	-	-	
309	VžB29	Stirbiai	26,7	GG_M	Graužupis		-	-	-	-	-	-	-	-	-	-		0,0	0,0	0,0	0,0	0,0	0,0	0,0	0	0	-	-	
310	VžB30	Stirbiai	60,2	GG_M	griovys		-	-	-	-	-	-	-	-	-	-		0,0	0,0	0,0	0,0	0,0	0,0	0,0	0	0	-	-	
311	VžB31	Vėžaičiai	46,0	PS	Gargždupis		-	-	-	-	-	-	-	-	-	-		0,0	0,0	0,0	0,0	0,0	0,0	0,0	0	0	-	-	
312	VžB32	Vėžaičiai	13,1	PS	Skinija		-	-	-	-	-	-	-	-	-	-		0,0	0,0	0,0	0,0	0,0	0,0	0,0	0	0	-	-	
313	VžB33	Vėžaičiai	426,9	PS	Žirgupalis		-	-	-	-	-	-	-	-	-	-		0,0	0,0	0,0	0,0	0,0	0,0	0,0	0	0	-	-	

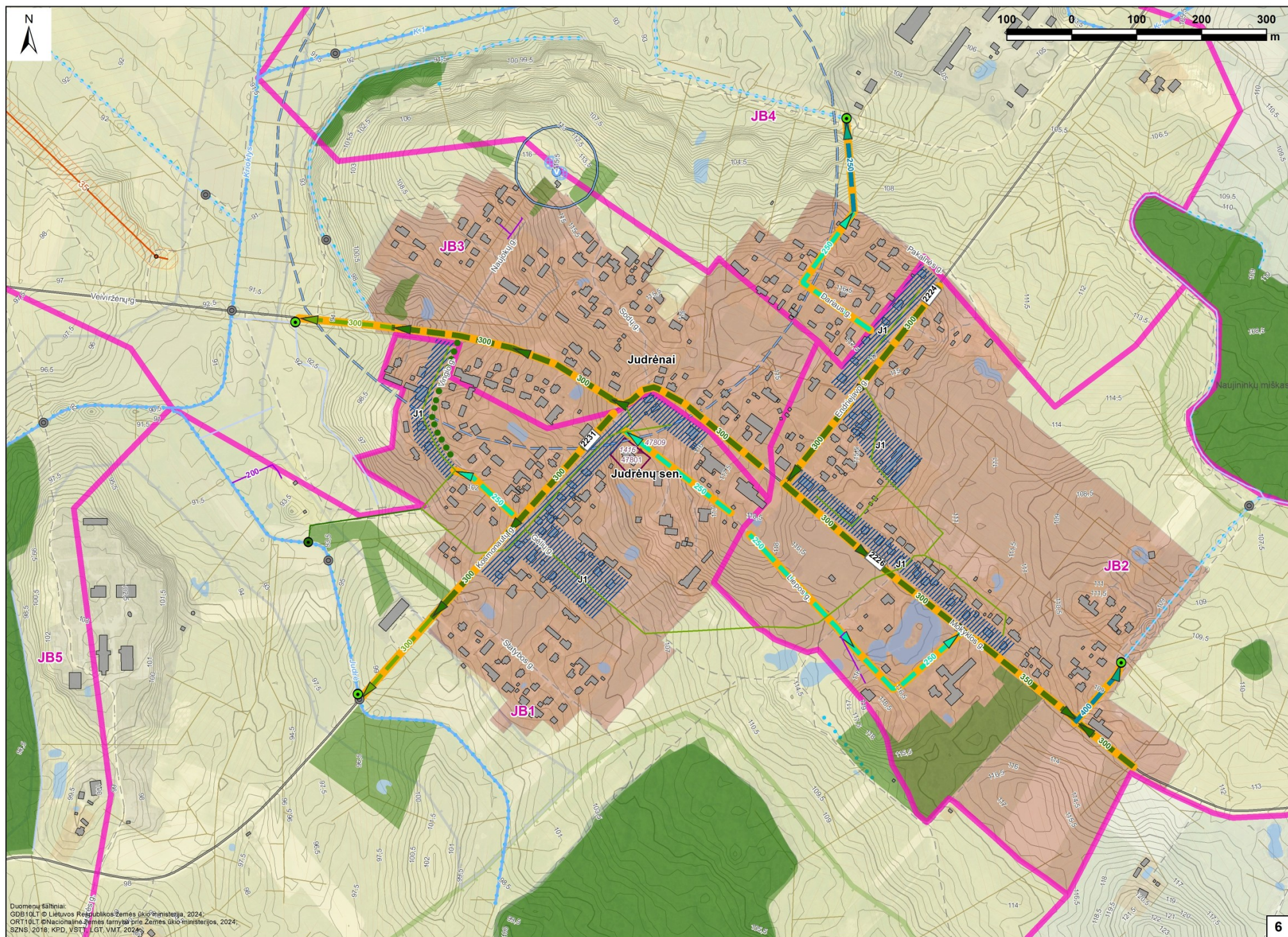
* - kelio ruože, kuriam gatvės kategorija pagal Lietuvos automobilių kelių direkcijos prie Susisiekimo ministerijos direktoriaus 2019 m. spalio 29 d. įsakymą Nr. V-166, nėra priskiriama

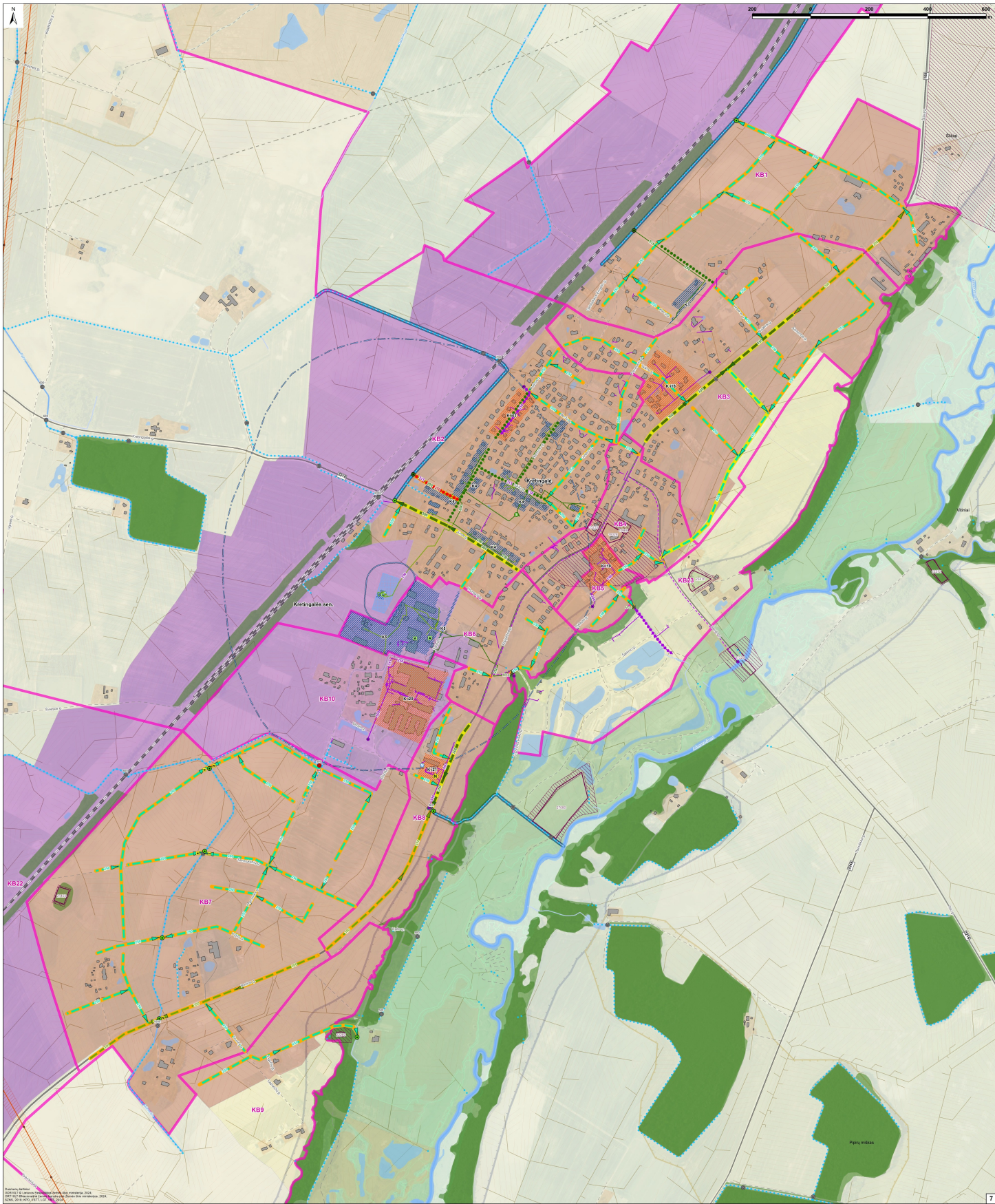


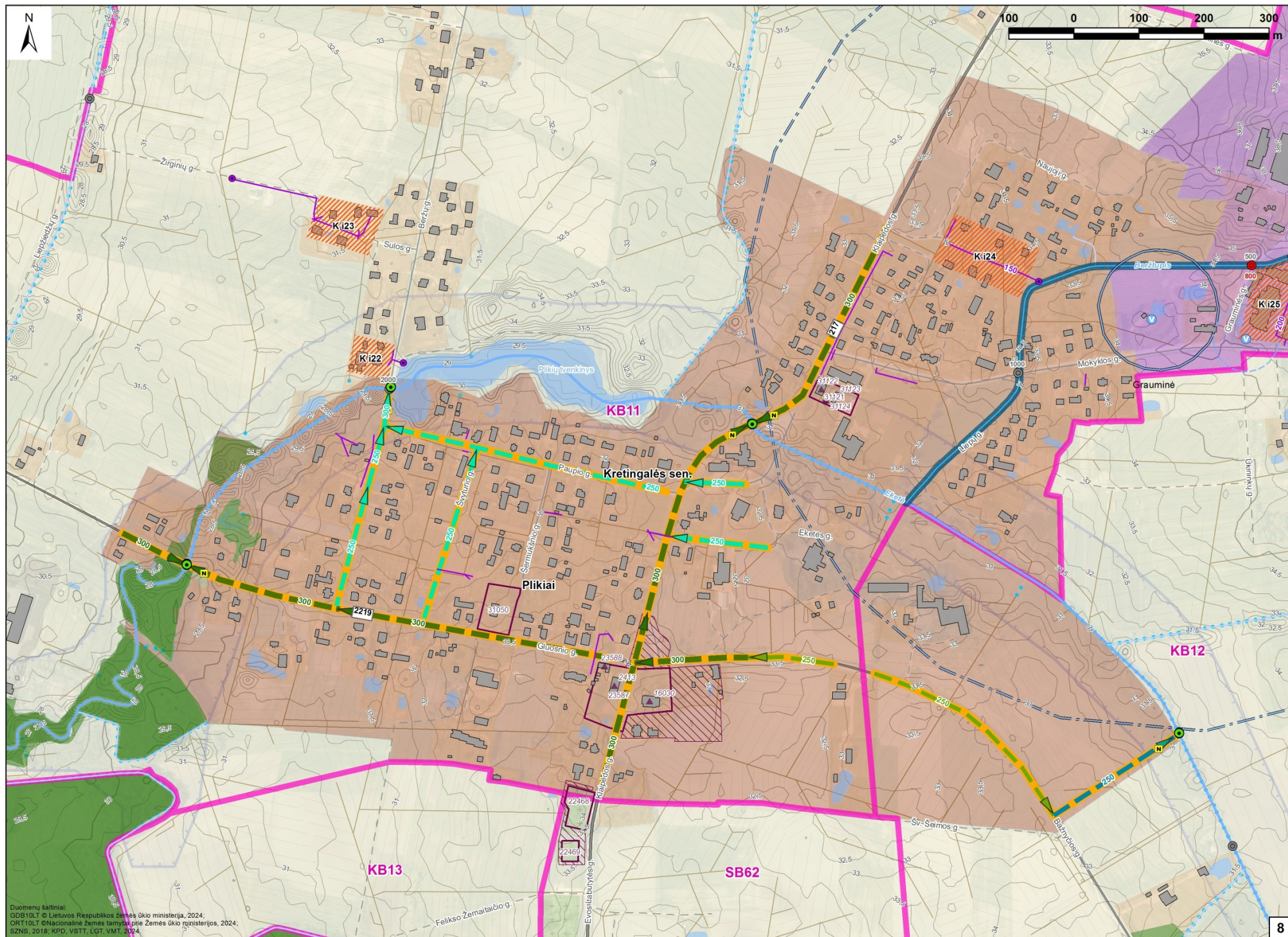


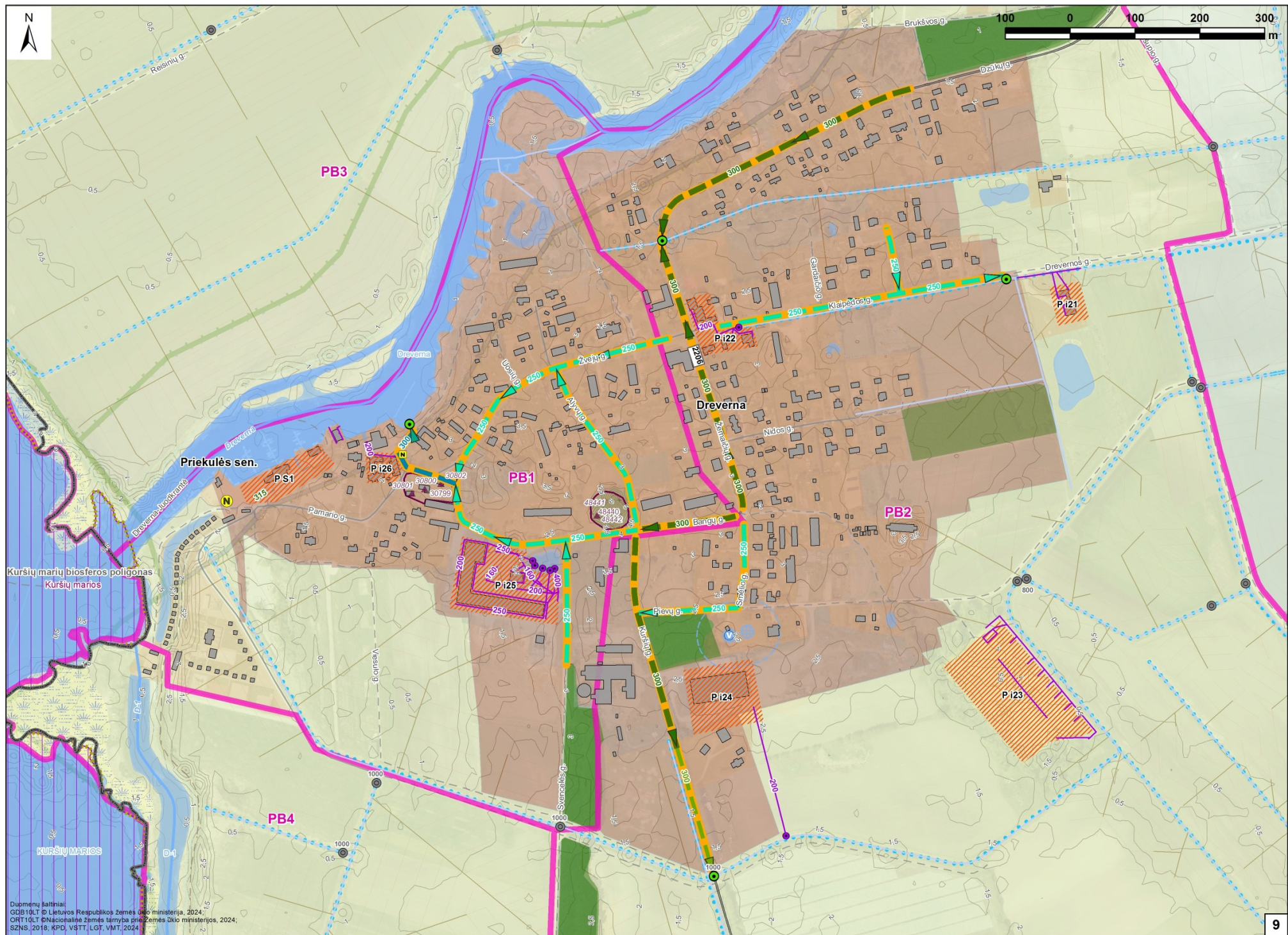


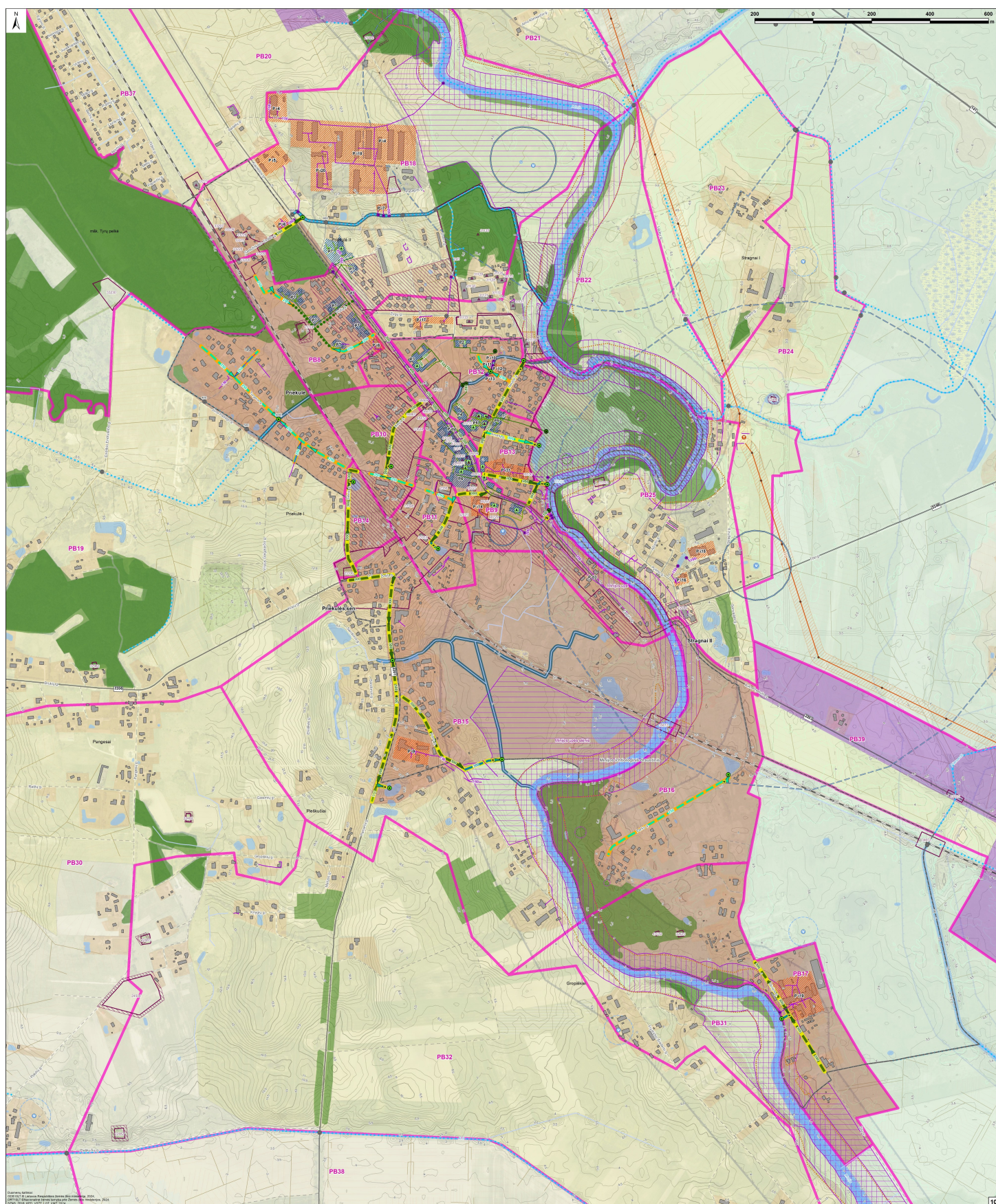


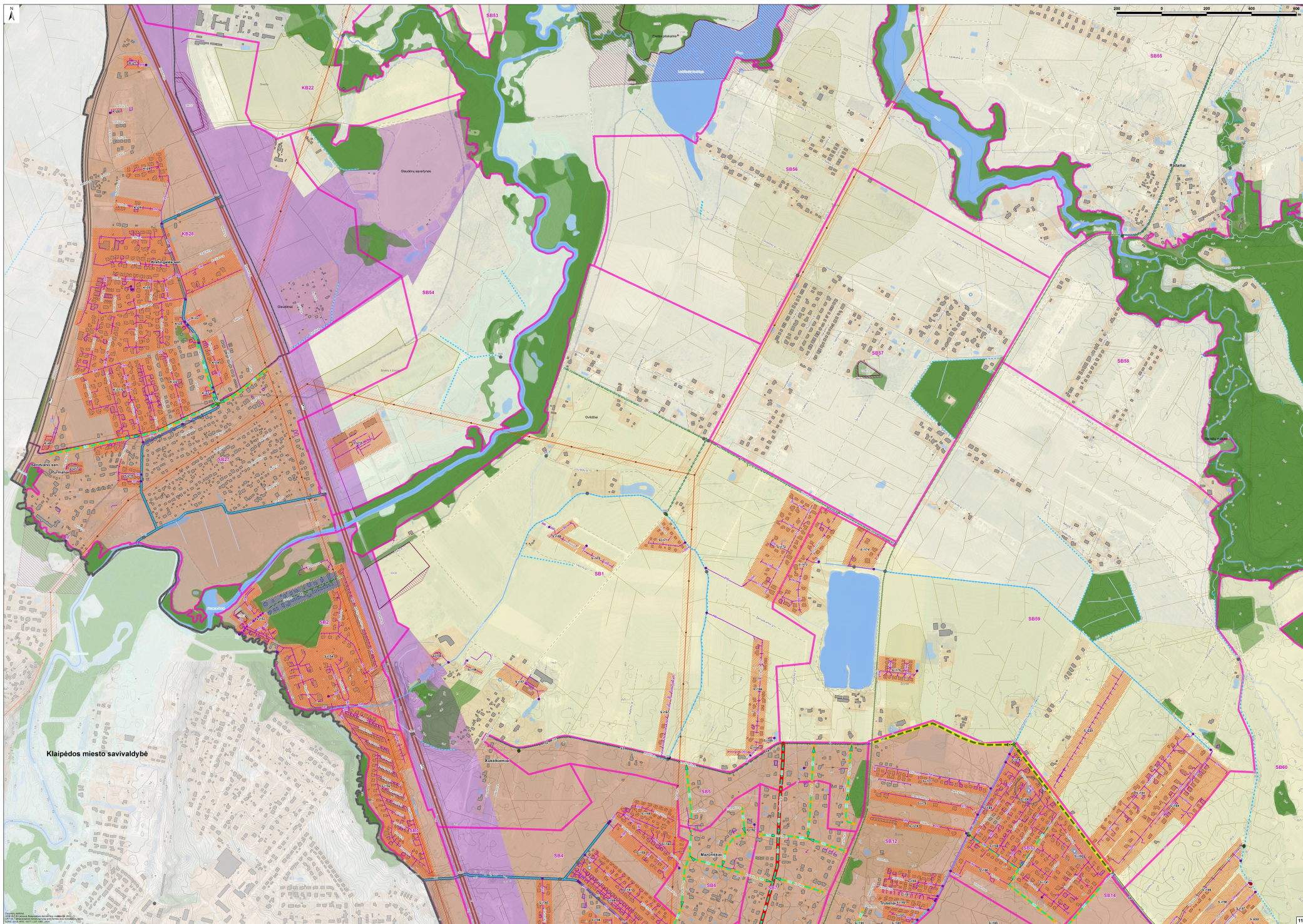


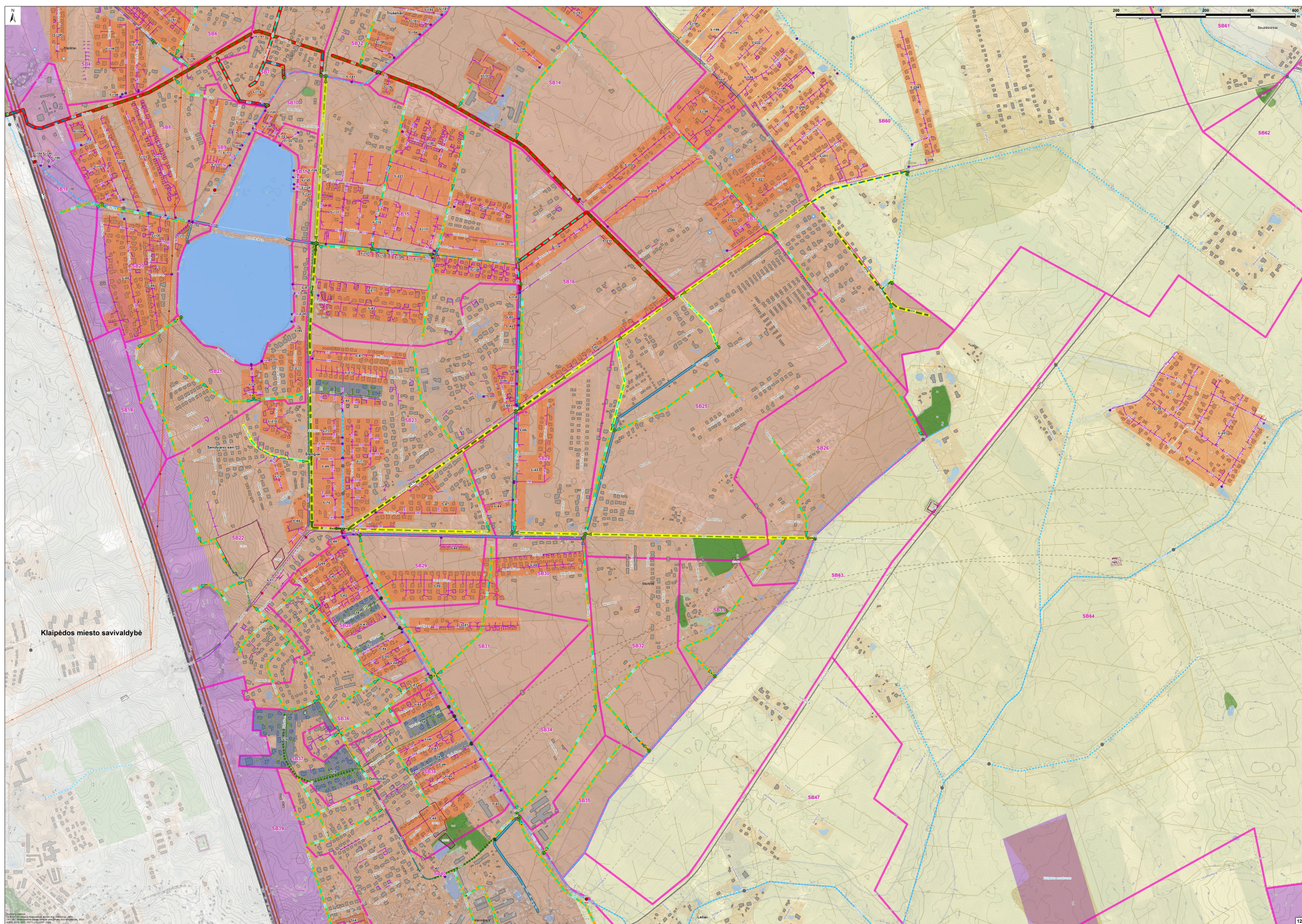


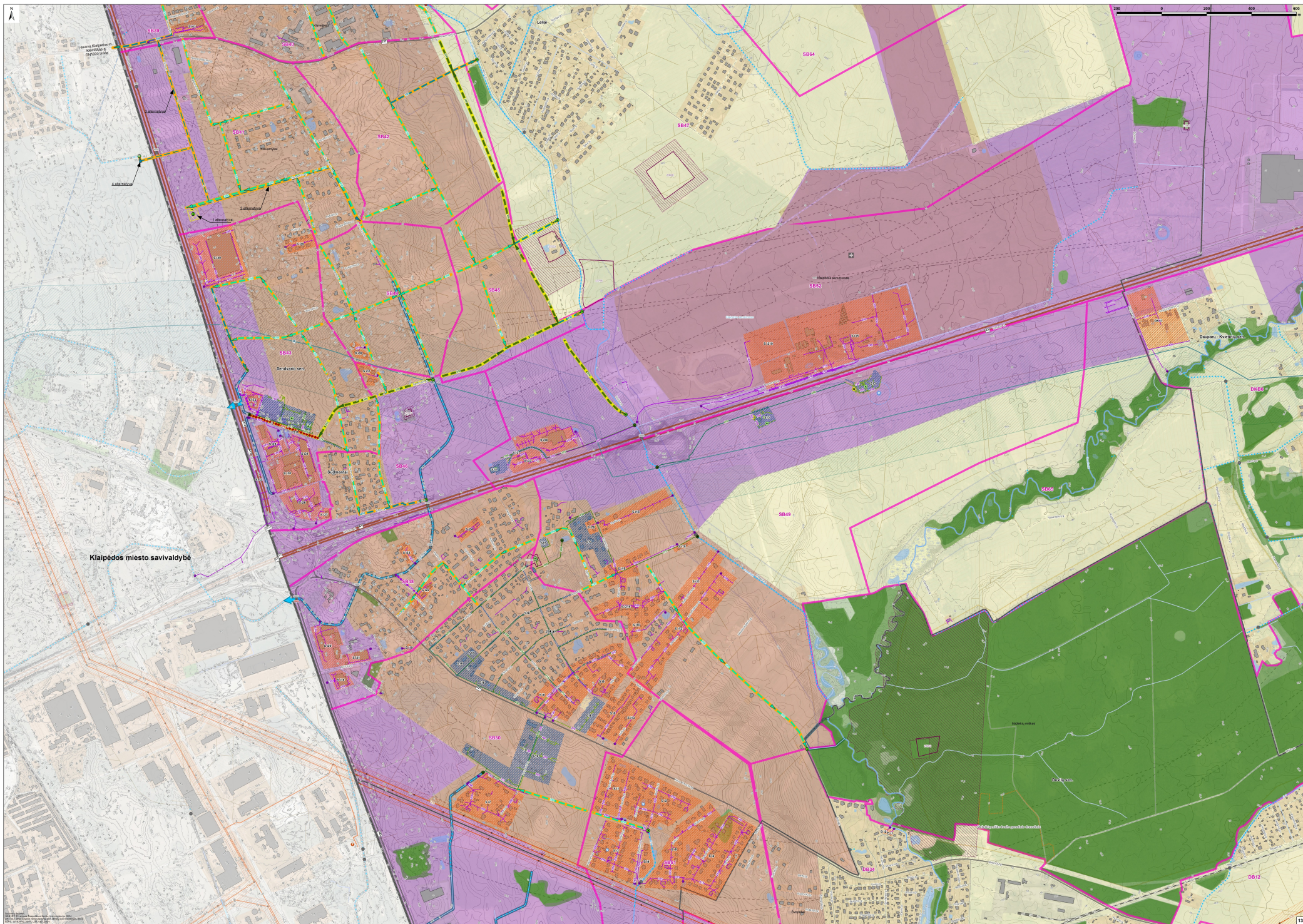


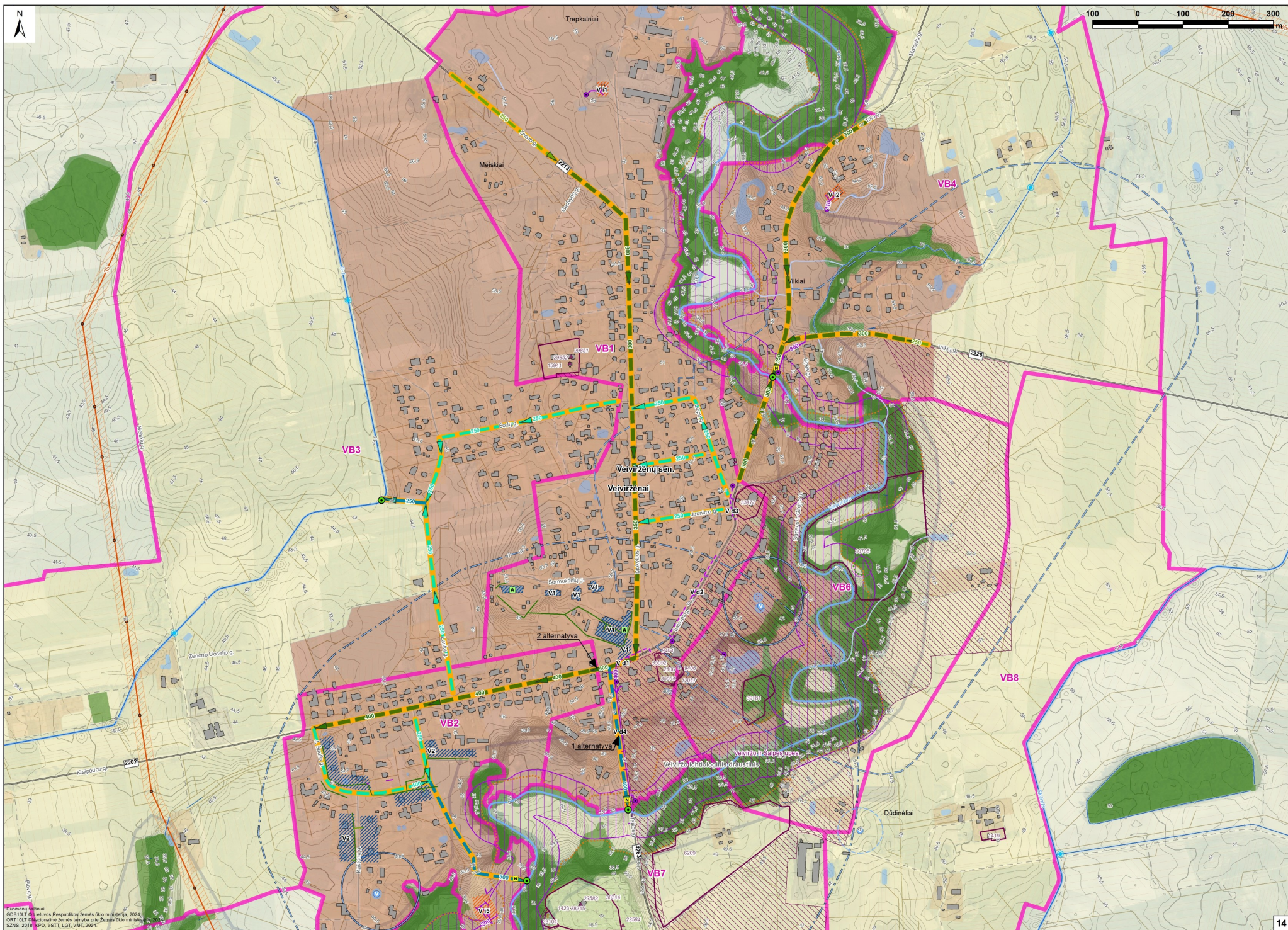


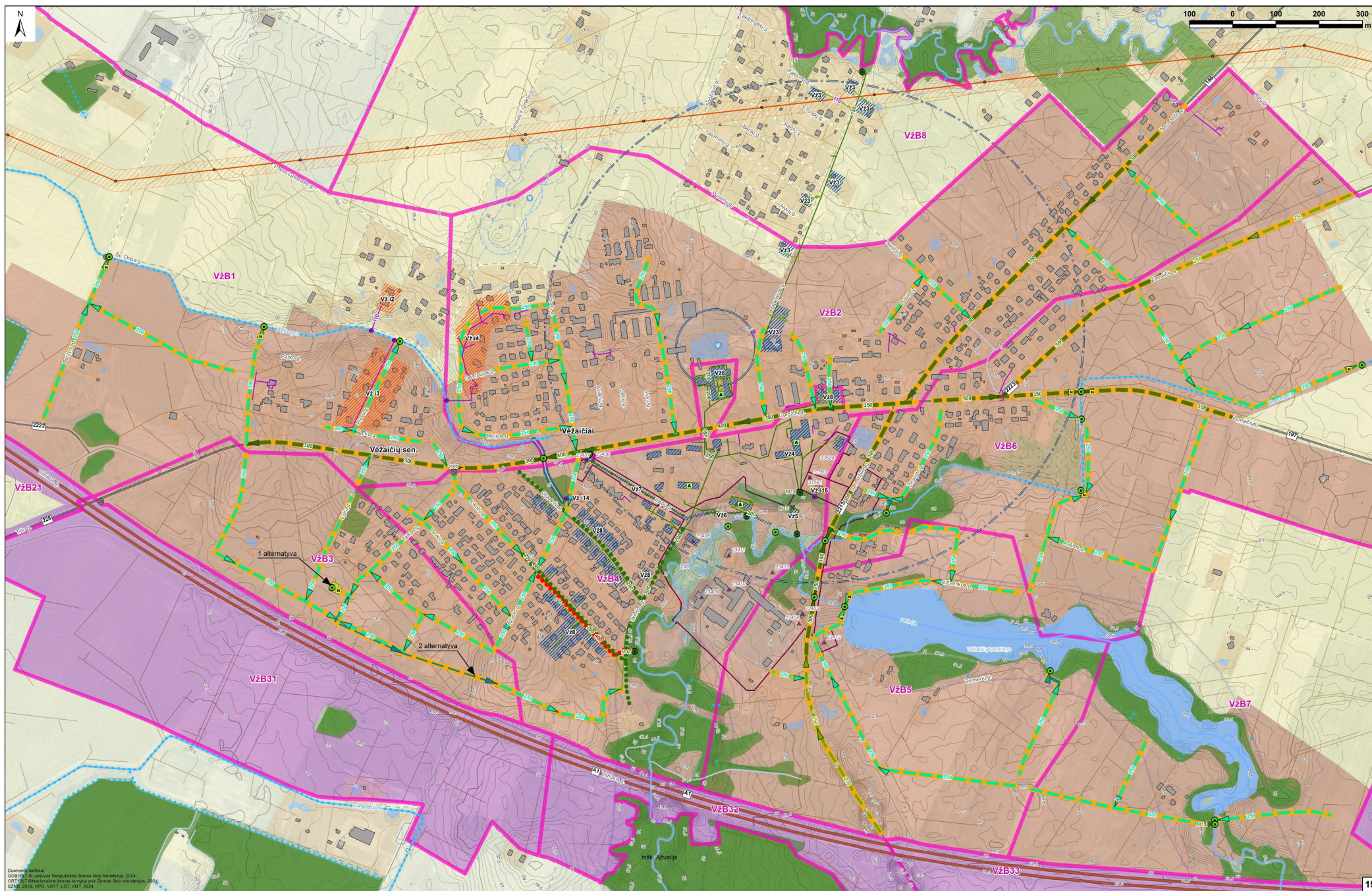


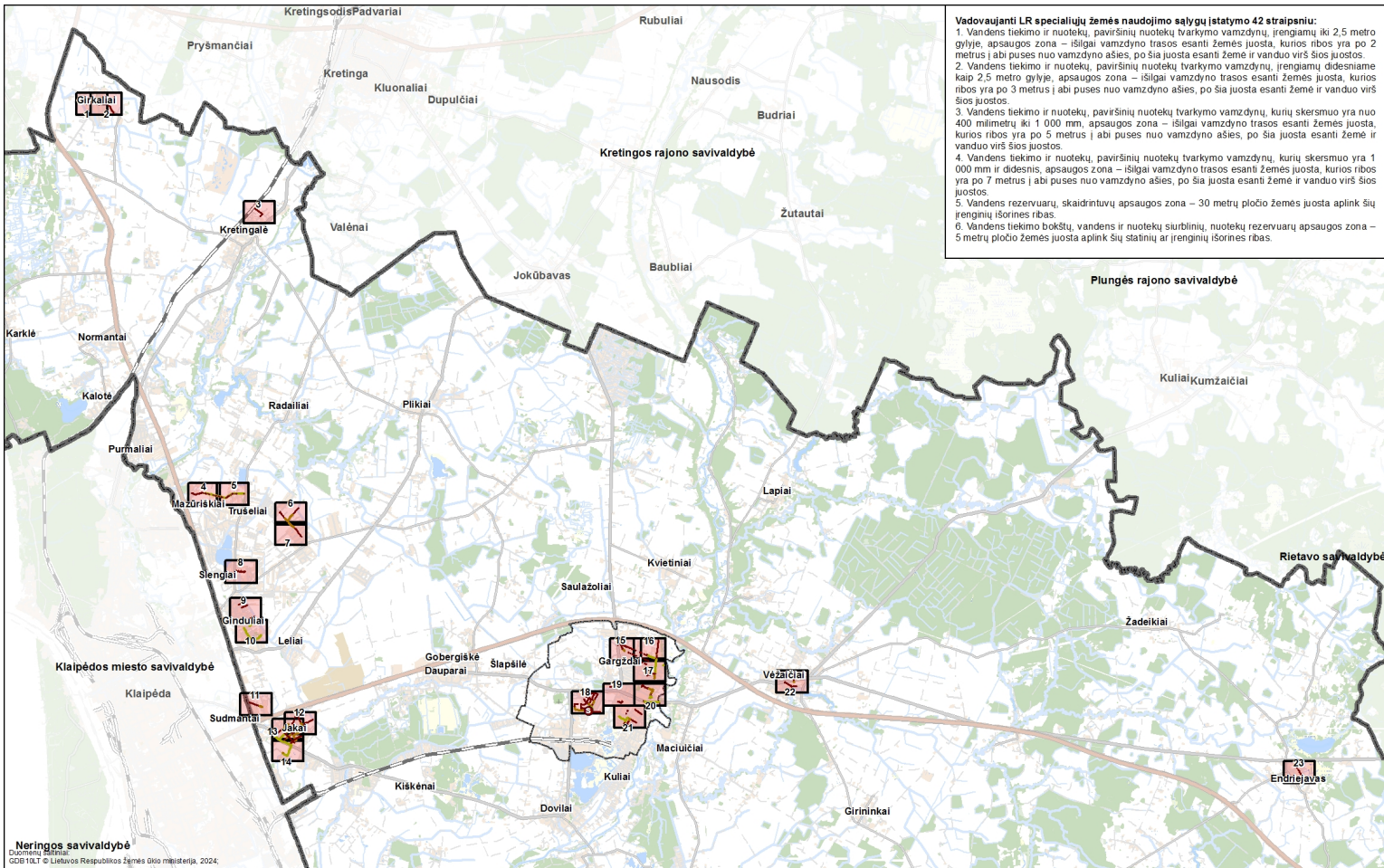












Vadovaujanti LR specialiųjų žemės naudojimo sąlygų įstatymo 42 straipsniu:

1. Vandens tiekimo ir nuotekų, paviršinių nuotekų tvarkymo vamzdynų, įrengiamų iki 2,5 metro gylyje, apsaugos zona – išilgai vamzdyno trasos esanti žemės juosta, kurios ribos yra po 2 metrus į abi puses nuo vamzdyno ašies, po šia juosta esanti žemė ir vanduo virš šios juostos.
2. Vandens tiekimo ir nuotekų, paviršinių nuotekų tvarkymo vamzdynų, įrengiamų didesniame kaip 2,5 metro gylyje, apsaugos zona – išilgai vamzdyno trasos esanti žemės juosta, kurios ribos yra po 3 metrus į abi puses nuo vamzdyno ašies, po šia juosta esanti žemė ir vanduo virš šios juostos.
3. Vandens tiekimo ir nuotekų, paviršinių nuotekų tvarkymo vamzdynų, kurių skersmuo yra nuo 400 mm iki 1 000 mm, apsaugos zona – išilgai vamzdyno trasos esanti žemės juosta, kurios ribos yra po 5 metrus į abi puses nuo vamzdyno ašies, po šia juosta esanti žemė ir vanduo virš šios juostos.
4. Vandens tiekimo ir nuotekų, paviršinių nuotekų tvarkymo vamzdynų, kurių skersmuo yra 1 000 mm ir didesnis, apsaugos zona – išilgai vamzdyno trasos esanti žemės juosta, kurios ribos yra po 7 metrus į abi puses nuo vamzdyno ašies, po šia juosta esanti žemė ir vanduo virš šios juostos.
5. Vandens rezervuarų, skaidrintųjų apsaugos zona – 30 metrų pločio žemės juosta aplink šių įrenginių išorines ribas.
6. Vandens tiekimo bokštų, vandens ir nuotekų siurblių, nuotekų rezervuarų apsaugos zona – 5 metrų pločio žemės juosta aplink šių statinių ar įrenginių išorines ribas.

Neringos savivaldybė
Dokumentas patvirtintas
GD010LT © Lietuvos Respublikos žemės ūkio ministerija, 2024.

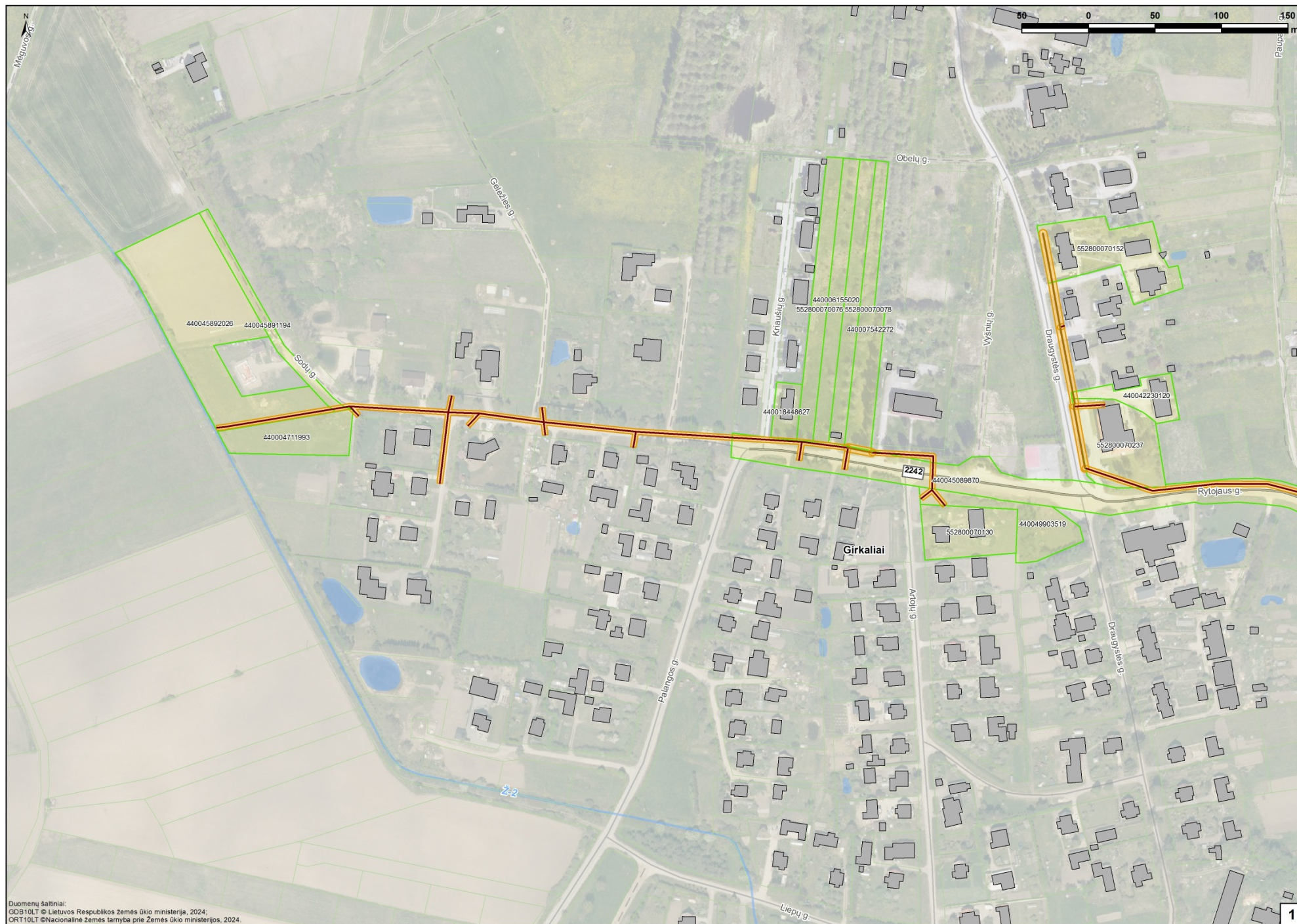
SUTARTINIAI ŽYMĖJIMAI

Paviršinių nuotekų tvarkymo infrastruktūra

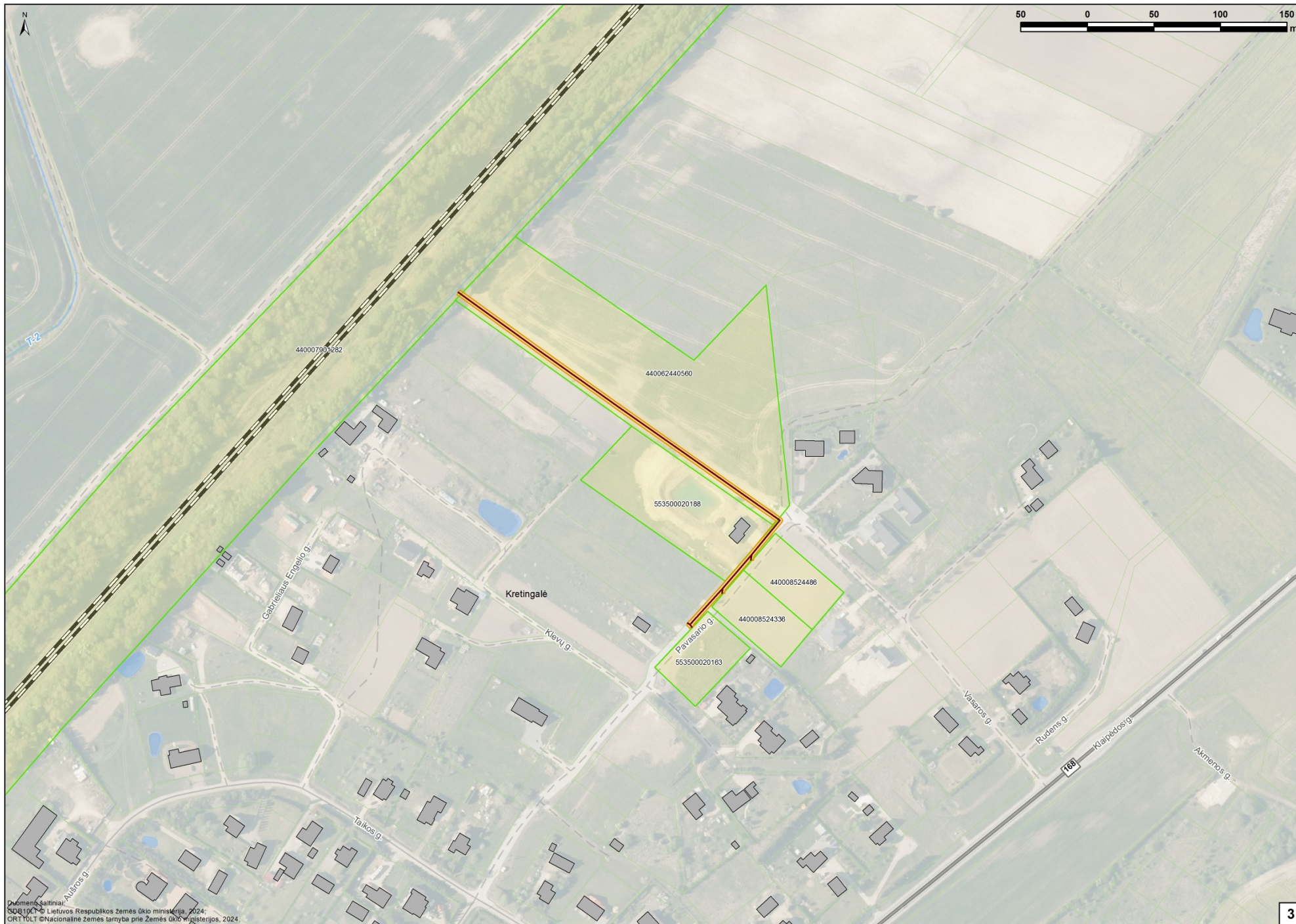
- tinklai, iki 2,5 m gylyje
- tinklai, didesniame kaip 2,5 m gylyje
- tinklai, kurių skersmuo yra 400 - 1000 mm
- paviršinių nuotekų siurblinė
- apsaugos zona
- žemės sklypas patenkantis į apsaugos zoną

Atestato Nr.		UAB „Daugėla“ A. Smetonos 8-2, 01115 Vilnius Tel./faks.: (8 5) 273 3385		KLAIPĖDOS RAJONO PAVIRŠINIŲ (LIETAVOS) NUOTEKŲ TVARKYMO INFRASTRUKTŪROS PLĖTROS SPECIALUSIS PLANAS	
TVP 0110	Proj. vadovas	N. Gerdvilis	2024-08		Laida
	Vykdytojas	Dr. G. Sakalauskienė	2024-08		1
	Vykdytojas	D. Radzevičienė	2024-08		Lapų sk.
SP	Užsakovas:	Klaipėdos rajono savivaldybės administracija			23

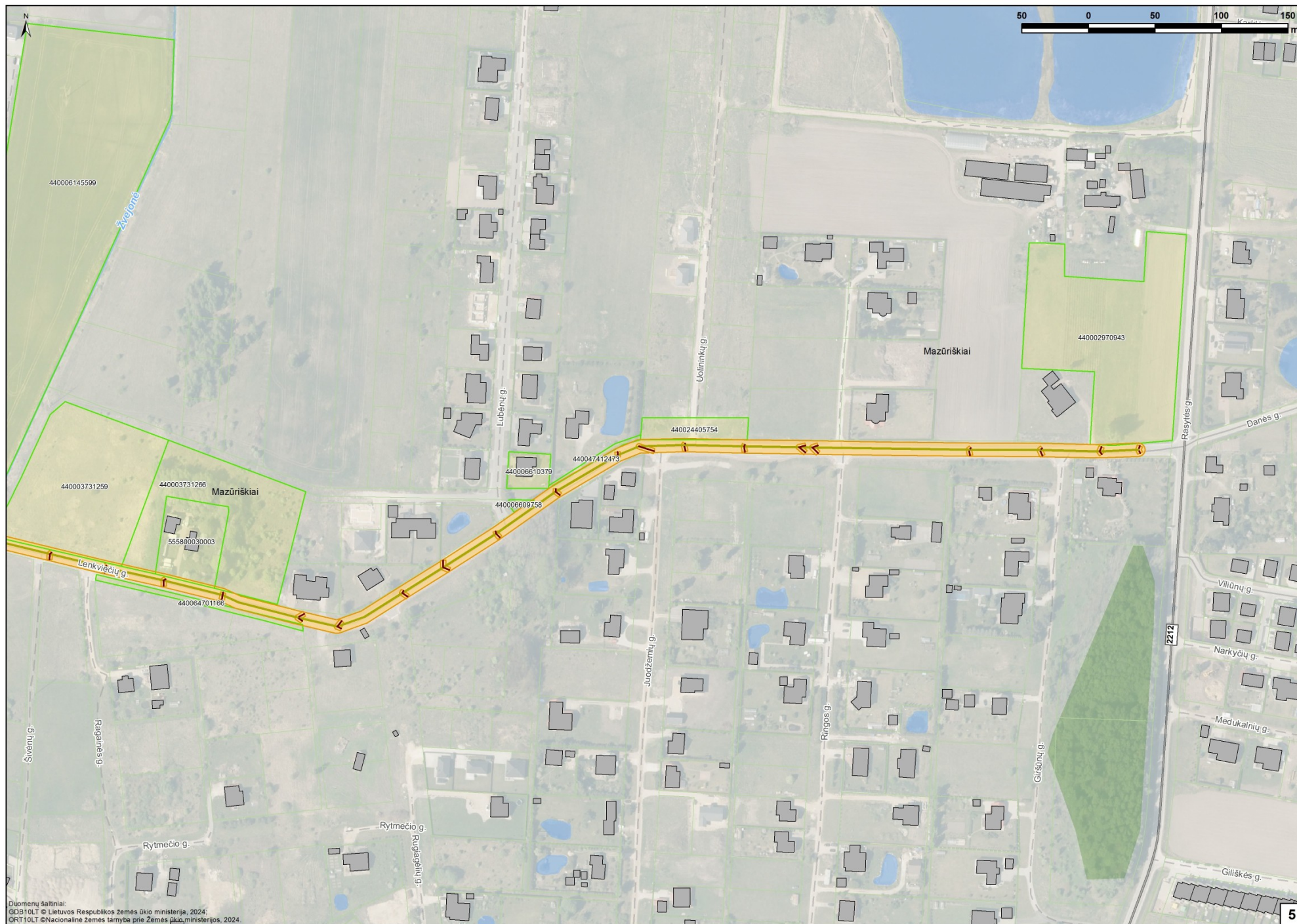
SPRENDINIAI
3 priedas. Paviršinių nuotekų tvarkymo
infrastruktūrai nustatomos apsaugos zonos
M 1:2 500



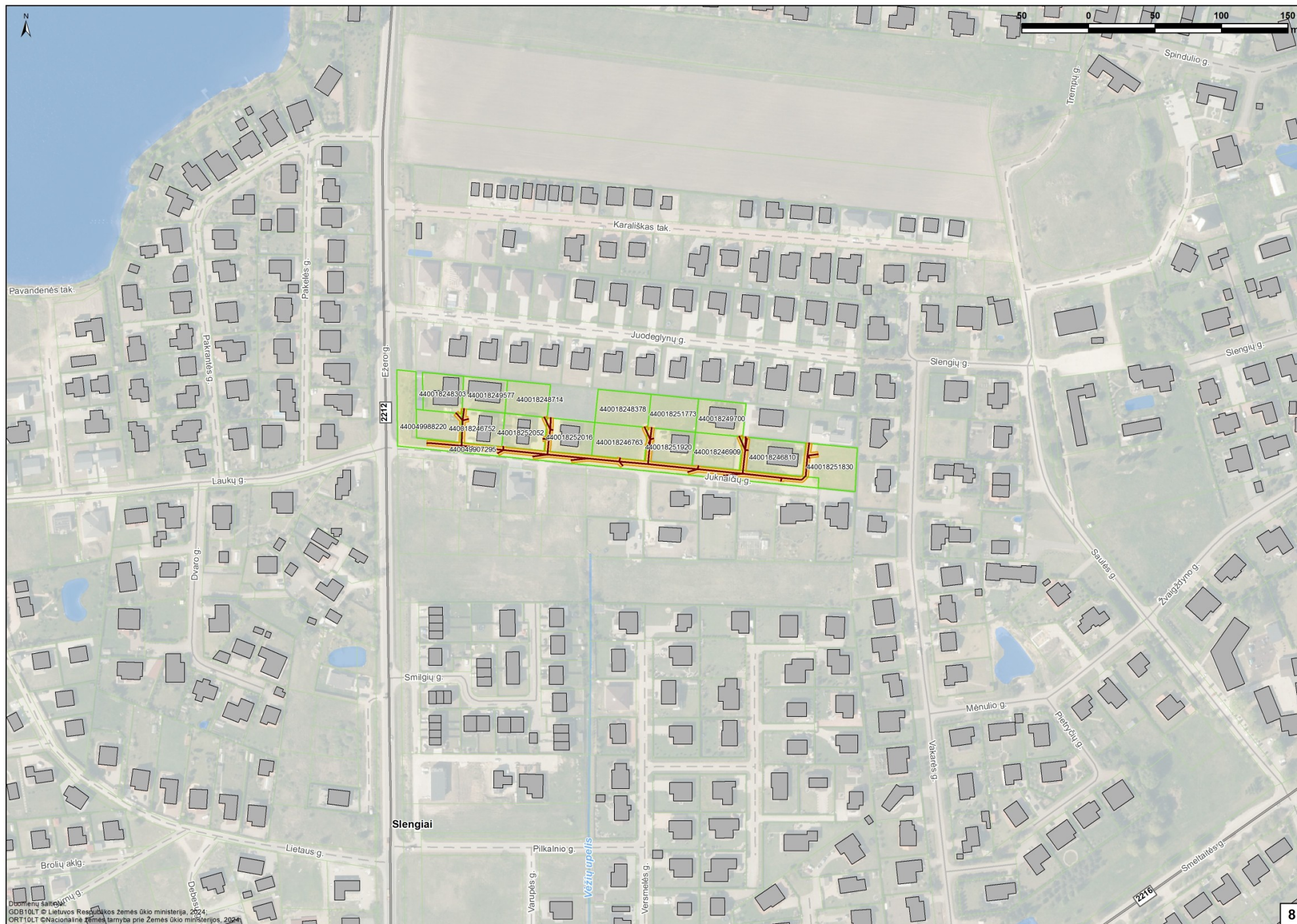










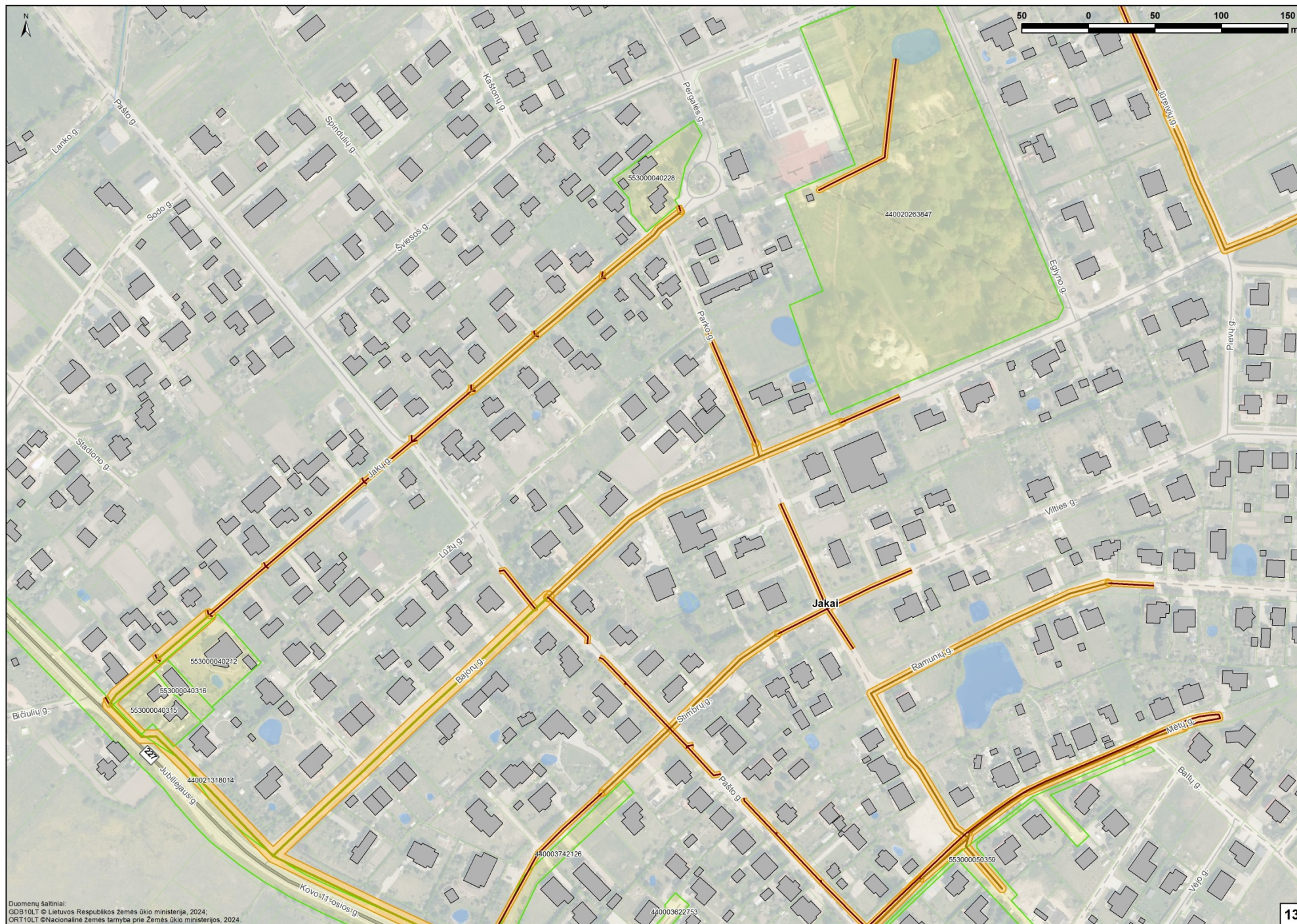




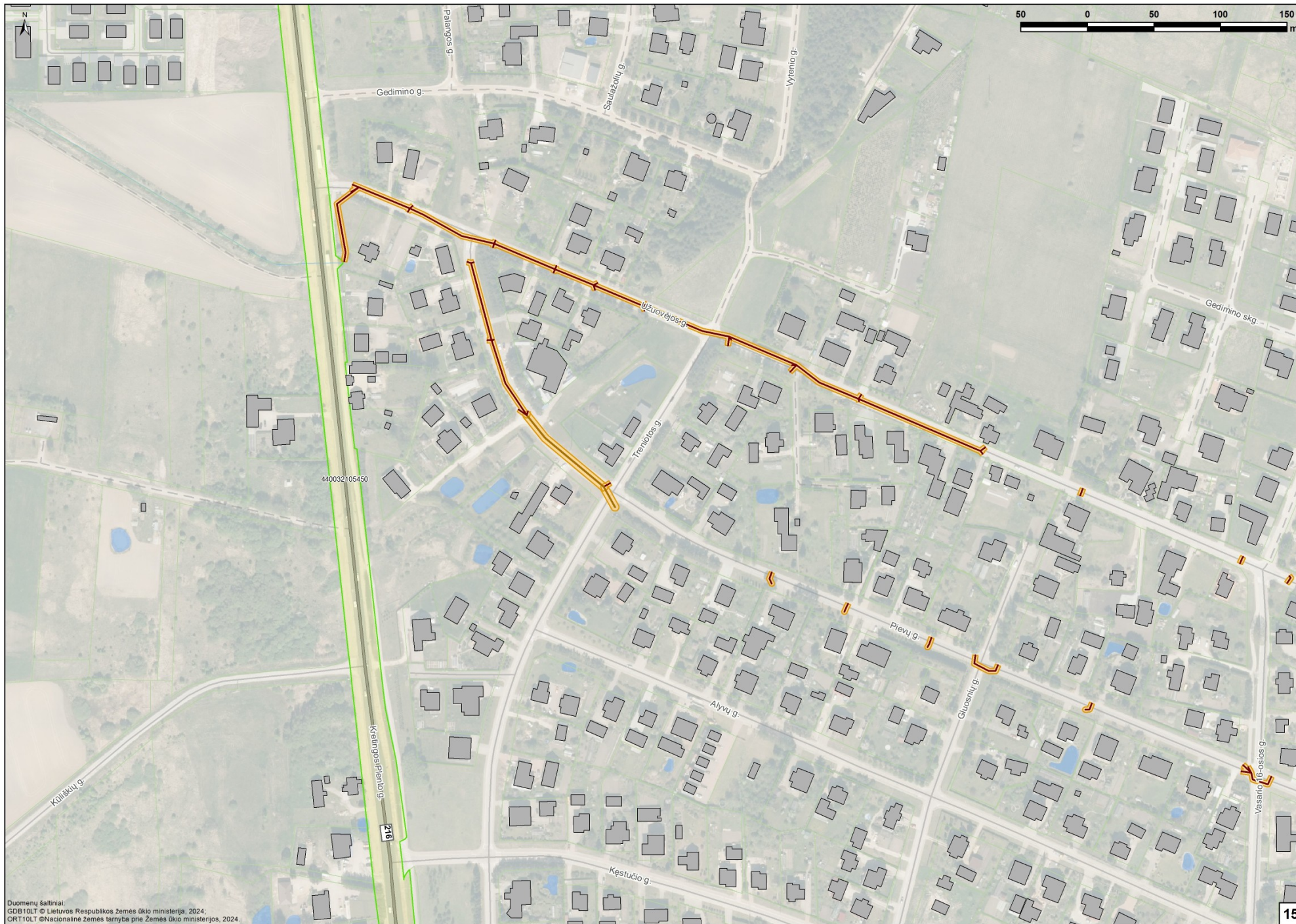




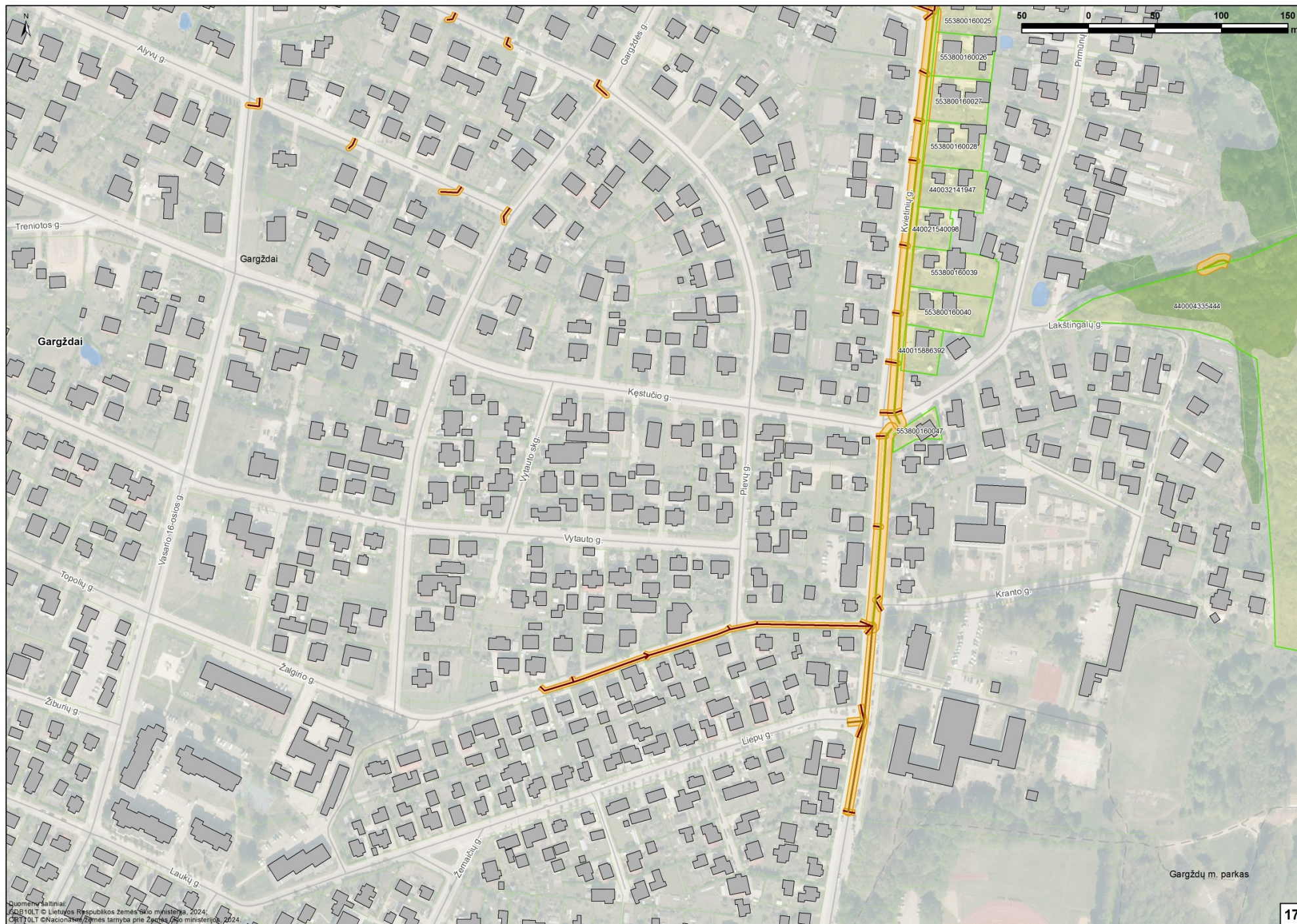


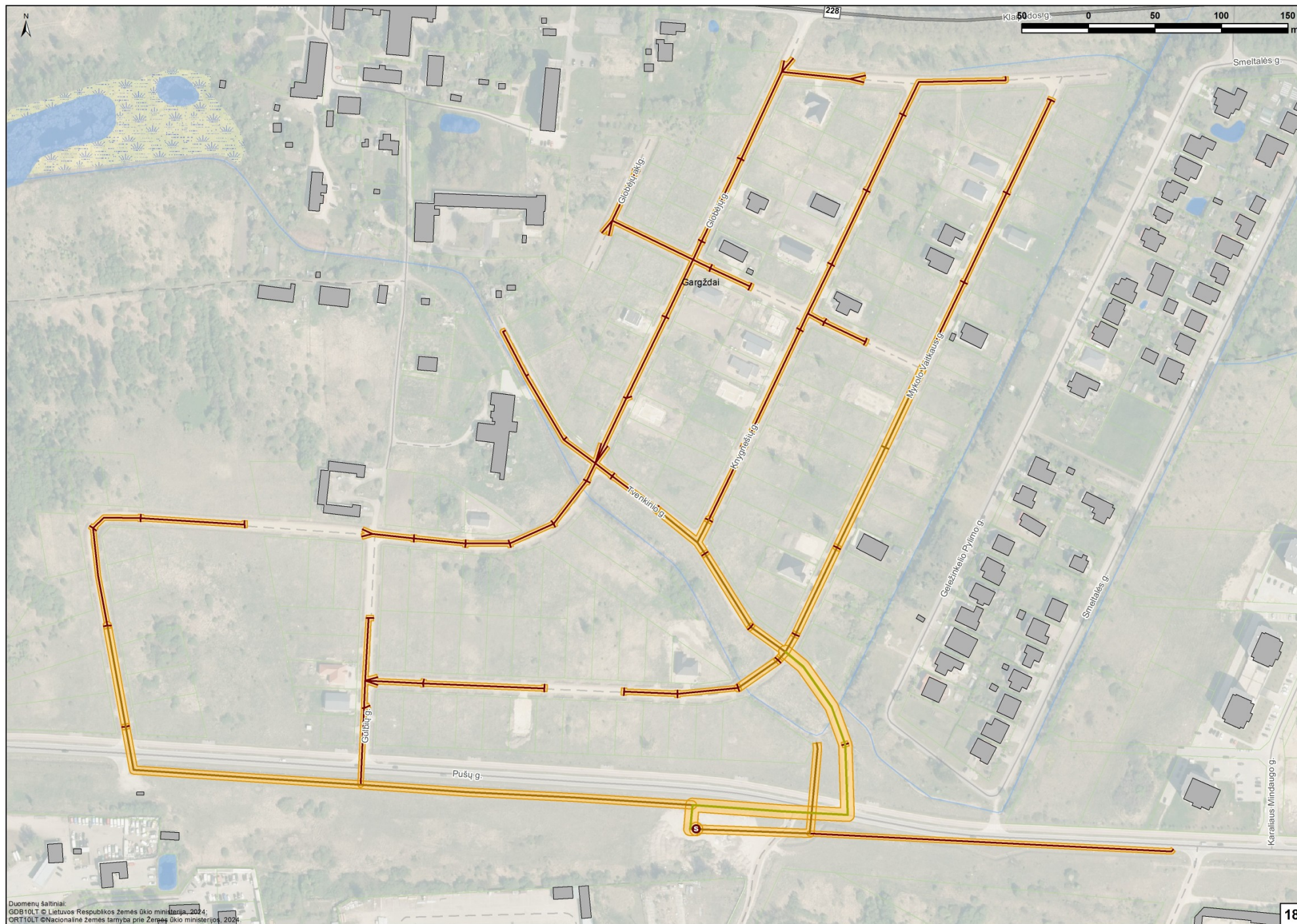






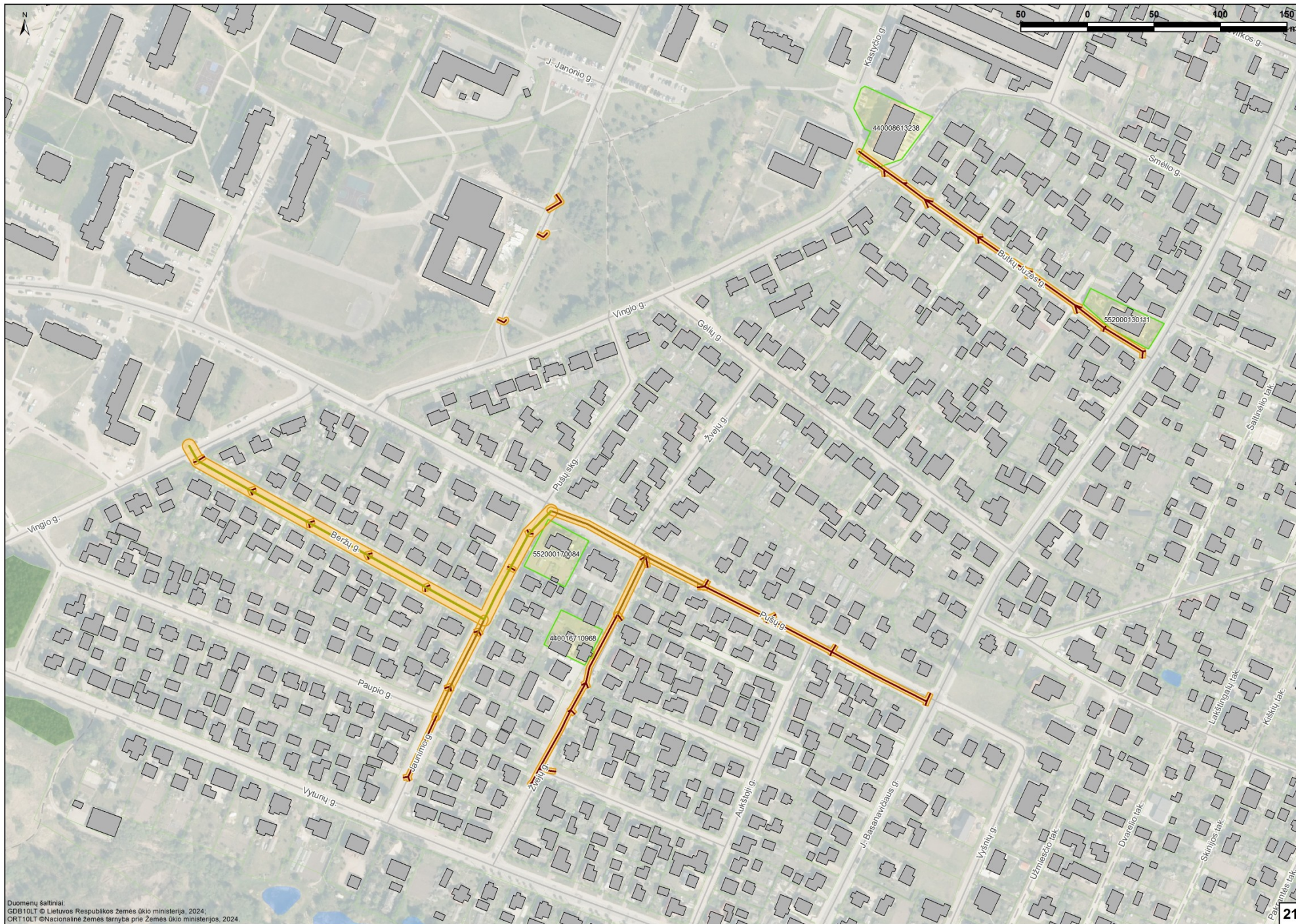


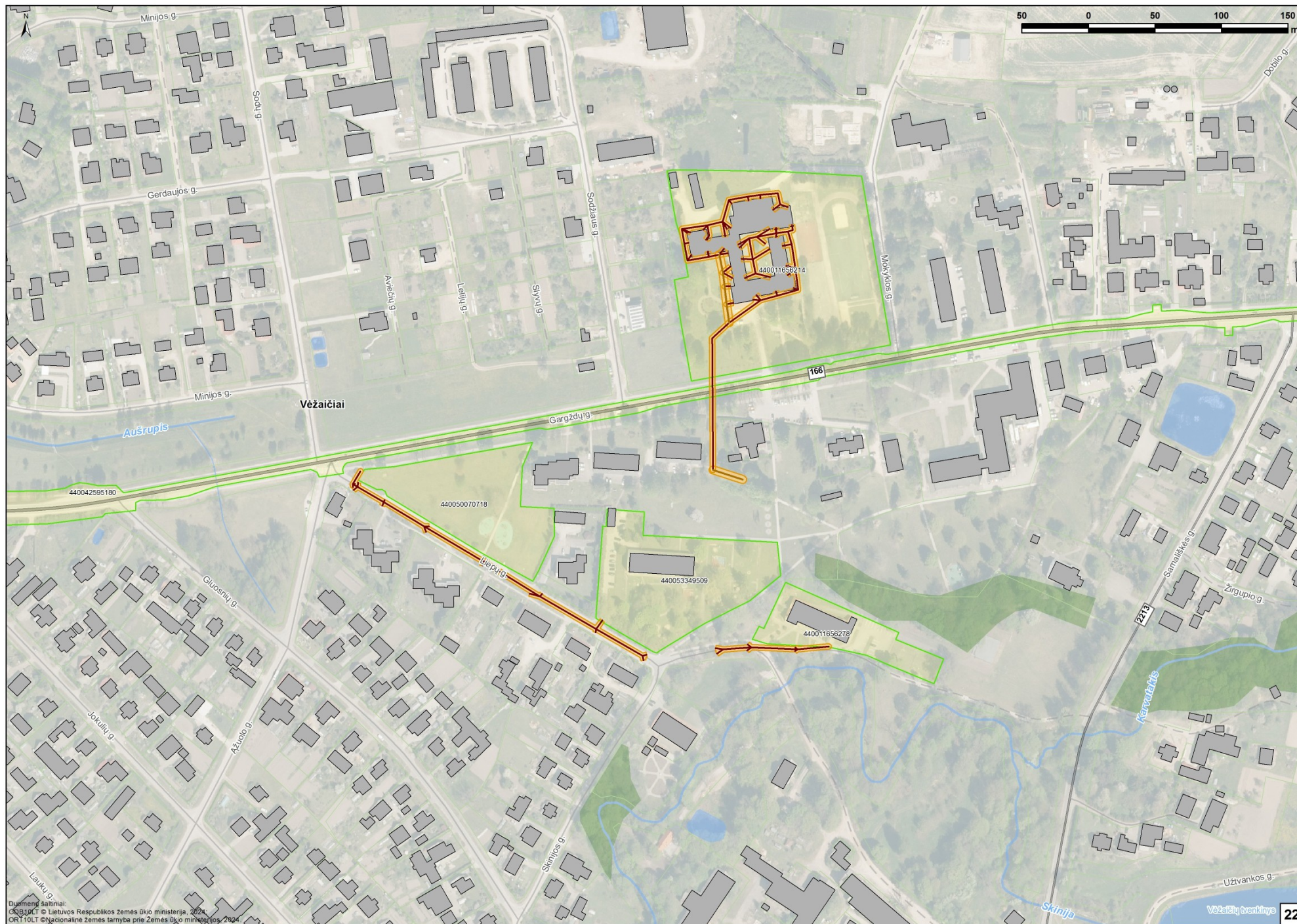














4 priedas. Saugomos teritorijos ir objektai

Nacionalinės saugomos teritorijos

Eil. Nr.	Saugomos teritorijos pavadinimas	Identifikavimo kodas	Plotas, ha	Reikšmė	Teritorijos įsteigimo teisės aktas	Steigimo tikslas	Saugomos teritorijos arba jos dalies tarptautinė svarba	Vieta
1	Kalotės botaninis-zoologinis draustinis	0210700000057	390,25	Konservacinio prioriteto funkcinė zona	LRV 1997 m. kovo 17 d. nutarimas Nr. 232 (Žin., 1997, Nr. 25-577)	išsaugoti augalų (nariuotosios ilgalūpės, gebenlapės veronikos, daugiametės blizgės, baltijinės gegūnės) ir gyvūnų (rudojo peslio, vidutinio dančiasnapio, pelėsakalioj, didžiojo baulbio, vištvanagio, žaliosios meletos, kukučio, putpelės) rūšis, jų bendrijas, migruojančius paukščius ir jų susitelkimo vietas, Girulių miško biologinę įvairovę, užmirkusio miško ekosistemas	Neturi	Klaipėdos raj. savivaldybė
2	Olandų kepurės kraštovaizdžio draustinis	0230100000127	91,53	Konservacinio prioriteto funkcinė zona	LRV 1997 m. kovo 17 d. nutarimas Nr. 232 (Žin., 1997, Nr. 25-577)	išsaugoti Didįjį klifą (pajūrio skardį) – unikalų Lietuvos pajūrio kraštovaizdžio elementą, pajūrio kraštovaizdžiui būdingą brandžių pušynų ekosistemą	Neturi	Klaipėdos raj. savivaldybė
3	Karklės etnokultūrinis draustinis	0220300000008	137,07	Konservacinio prioriteto funkcinė zona	LRV 1997 m. kovo 17 d. nutarimas Nr. 232 (Žin., 1997, Nr. 25-577)	išsaugoti Karklės kaimo gatvių planinę struktūrą, sodybų erdvinio planavimo principus, susiformavusią žemėnaudos struktūrą	Neturi	Klaipėdos raj. savivaldybė
4	Šaipių kraštovaizdžio draustinis	0230100000126	802,10	Konservacinio prioriteto funkcinė zona	LRV 1997 m. kovo 17 d. nutarimas Nr. 232 (Žin., 1997, Nr. 25-577)	išsaugoti Karklės–Šaipių kalvagūbrio ir dubaklonio kraštovaizdį, mozaikišką miškų, pelkių ir drėgnų pajūrio pievų kompleksą su tipiška pajūrio natūralių pievų žoline augalija, tradiciškai susiformavusią mozaikišką žemėnaudos struktūrą, Europos Bendrijos svarbos 2110 Užumazginių pustomų kopų, 2120 Baltųjų kopų, 2130 Pilkųjų kopų, 2170 Kopų gluosnyų, 2180 Medžiais apaugusių pajūrio kopų, 2320 Pajūrio smėlynų tyrulių, 6210 Stepinių pievų, 6510 Šienaujamų mezofitų pievų buveines, į Lietuvos raudonąją knygą įrašytų saugomų augalų ir gyvūnų rūšis, ypač pajūrinę linažolę ir dirvoninį kalviuką	Paukščių ir buveinių apsaugos	Klaipėdos raj., Palangos m. savivaldybės
5	Minijos senslėnio kraštovaizdžio draustinis	0230100000010	1655,68	Valstybinis	LR AT 1992-09-24 nutarimas Nr. I-2913 (Žin., 1992, Nr. 30-913)	išsaugoti raiškų Minijos upės erozinio senslėnio kraštovaizdį	Paukščių ir buveinių apsaugos	Klaipėdos raj. savivaldybė
6	Veiviržo kraštovaizdžio draustinis	0230100000016	1777,87	Valstybinis	LR AT 1992-09-24 nutarimas Nr. I-2913 (Žin., 1992, Nr. 30-913)	išsaugoti Veiviržo ir Ašvos upių slėnių miškingą kraštovaizdį	Neturi	Klaipėdos raj., Šilutės raj. savivaldybės
7	Kliošių kraštovaizdžio draustinis	0230100000042	2618,88	Valstybinis	LRV 1997-12-29 nutarimas Nr. 1486 (Žin., 1998, Nr. 1-9)	išsaugoti pamario lygumos šlapių miškų ir pelkių kraštovaizdį su botaninėmis ir zoologinėmis vertybėmis	Paukščių ir buveinių apsaugos	Klaipėdos raj. savivaldybė
8	Lužijos botaninis draustinis	0210500000031	67,62	Valstybinis	LRV 1997-12-29 nutarimas Nr. 1486 (Žin., 1998, Nr. 1-9)	išsaugoti pamario smėlio paplūdimių bendrijas su retomis halofitinėmis rūšimis bei Kuršių marių pakrantės užliejamas pievas su retais augalais	Buveinių apsaugos	Klaipėdos raj. savivaldybė
9	Ablingos geomorfologinis draustinis	0210200000009	452,55	Valstybinis	LR AT 1992-09-24 nutarimas Nr. I-2913 (Žin., 1992, Nr. 30-913)	išsaugoti Endrijavo moreninio kalvagūbrio fragmentą	Neturi	Klaipėdos raj. savivaldybė
10	Veiviržo ichtiologinis draustinis	0210604000006	1710,11	Valstybinis	LRV 1997-12-29 nutarimas Nr. 1486 (Žin., 1998, Nr. 1-9)	išsaugotilašių, šlakių, upėtakių ir žiobrių nerštavietes, saugomas rūšis: didysis auksinukas, kraujalakinis melsvys, ovalioji geldutė, paprastasis kūjagalvis, pleištinė skėtė, upinė nėgė, ūdra.	Neturi	Klaipėdos raj., Šilutės raj. savivaldybės
11	Svencelės pievų botaninis-zoologinis draustinis	0210700000016	49,88	Valstybinis	LRV 2005-03-30 nutarimas Nr. 336 (Žin., 2005, Nr. 43-1371)	Išsaugoti meldines nendrinukes (Acrocephalus paludicola)	Neturi	Klaipėdos raj. savivaldybė
12	Graumenos hidrografinis draustinis	0210300000011	273,43	Valstybinis	LR AT 1992-09-24 nutarimas Nr. I-2913 (Žin., 1992, Nr. 30-913)	išsaugoti negilaus salpinio slėnio stipriai vingiuotą Graumenos žemupį	Buveinių apsaugos	Klaipėdos raj., Šilutės raj. savivaldybės
13	Svencelės telmologinis draustinis	0210900000008	1206,72	Valstybinis	LR AT 1992-09-24 nutarimas Nr. I-2913 (Žin., 1992, Nr. 30-913)	išsaugoti botaniniu ir zoologiniu požiūriais vertingą Svencelės aukštapelkę	Neturi	Klaipėdos raj., Šilutės raj. savivaldybės
14	Mažeikių miško beržo genetinis draustinis	0210800000058	5,88	Valstybinis	LRV 2014 m. lapkričio 12 d. nutarimas Nr. 1246 (TAR, 2014-04-21, Nr. 17309)	Išsaugoti Mažeikių miško karpotojo beržo (Betula pendula Roth.) populiacijos genetinę įvairovę kintančios aplinkos sąlygomis ir užtikrinti šios populiacijos atsikūrimą arba atkūrimą jos dauginamąja medžiaga	Neturi	Klaipėdos raj. savivaldybė
15	Minijos ichtiologinis draustinis	0210604000007	2020,92	Valstybinis	LTSR Ministrų Tarybos 1974-05-16 nutarimas Nr. 195 (Žin., 1974, Nr. 18-181, 20-203)	išsaugoti lašių, šlakių, upėtakių ir žiobrių nerštavietes, saugomas rūšis: raudonąją gegūnę, baltijinę gegūnę, juodąjį apoloną, baltajuostį melsvį, griežlę, juodąją meletą, vapsvaėdį, ligutę, paprastąją medšarkę bei Europos Bendrijos svarbos natūralias buveines: 6270 rūšių turtingus smilgynus, 9050 žolių turtingus eglynus	Paukščių ir buveinių apsaugos	Plungės raj., Kretingos raj., Klaipėdos raj.,

								Šilutės raj. savivaldybės
16	Reisčių tyro kraštovaizdžio draustinis	0230100000228	4034,91	Valstybinis	LTSR Ministrų Tarybos 1960-09-27 nutarimas Nr. 517 (Žin., 1960, Nr. 27-244)	Išsaugoti drumlinuotą moreninį reljefą ir pelkinį kompleksą Žemaičių aukštumos vakariniame šlaite	Paukščių ir buveinių apsaugos	Klaipėdos raj., Kretingos raj., Plungės raj. savivaldybės
17	Kuršių marių biosferos poligonas	0900000000028	31138,1	Valstybinis	LR aplinkos ministro 2009-09-17 įsakymas Nr. D1-549 (Žin., 2009, Nr. 114-4868)	Išsaugoti vertingą Kuršių marių vandens ekosistemą	Buveinių apsaugos	Klaipėdos raj., Šilutės raj. savivaldybės
18	Kuršių nerijos nacionalinis parkas	0600000000002	27388,7	Valstybinis	LR AT 1991-04-23 nutarimas Nr. I-1244 (Žin., 1991, Nr. 13-332)	išsaugoti vertingiausią gamtiniu bei kultūriniu požiūriu Lietuvos pajūrio kraštovaizdžio kompleksą su unikaliu Europoje kopagūbriu bei etnokultūrinio paveldo vertybes	Paukščių ir buveinių apsaugos	Neringos, Klaipėdos m., Šilutės raj., Klaipėdos raj. savivaldybės
19	Pajūrio regioninis parkas	0700000000009	5847,09	Valstybinis	LR AT 1992-09-24 nutarimas Nr. I-2913 (Žin., 1992, Nr. 30-913)	išsaugoti žemyninio pajūrio kraštovaizdį, jo gamtinę ekosistemą bei kultūros paveldo vertybes	Paukščių ir buveinių apsaugos	Klaipėdos raj., Palangos m. savivaldybės
20	Plazės gamtinis rezervatas	0110000000018	228,38	Valstybinis	LR Vyriausybės 1997-03-17 nutarimas Nr. 232 (Žin., 1997, Nr. 25-577)	išsaugoti šiam pajūrio ruožui būdingų augalų ir gyvūnų rūšinę sudėtį, savitą žemyninio pajūrio natūralių pievų ruožo gamtinį kraštovaizdį, liekaninės kilmės Plazės ežerą su apyežeriu ir Mažąjį klifą (pajūrio skardį), Europos Bendrijos svarbos 2110 Užuomazginių pustomų kopų, 2120 Baltųjų kopų, 2130 Pilkųjų kopų, 2170 Kopų gluosnyų, 2180 Medžiais apaugusių pajūrio kopų, 2320 Pajūrio smėlynų tyrulių, 6210 Stepinių pievų, 6510 Šienaujamų mezofitų pievų buveines, į Lietuvos raudonąją knygą įrašytų saugomų augalų ir gyvūnų rūšis, ypač pajūrinę linažolę ir dirvoninį kalviuką	Paukščių ir buveinių apsaugos	Klaipėdos raj., Palangos m. savivaldybės

Europos ekologinio tinklo „Natura 2000“ teritorijos

Eil. Nr.	Teritorijos pavadinimas	Teritorijos rūšis	Identifikavimo kodas	Vietovės identifikatorius	Plotas, ha	Teritorijos įsteigimo pagrindas (juridinis aktas)	Saugomos teritorijos priskyrimo „Natura 2000“ tinklui tikslas	Vieta
1	Minijos upės slėnis	BAST	1000000000024	LTKLA0003	1620,58	LR Vyriausybės 2009-03-04 nutarimas Nr. 192 (Žin., 2009, Nr. 34-1287)	3260 Upių sraunumos su kurklių bendrijomis; 6210 Stepinės pievos; 6430 Eutrofiniai aukštieji žolynai; 6510 Šienaujamos mezofitų pievos; 8220 Silikatinių uolienu atodangos; 9070 Medžiais apaugusios ganyklos; 9160 Skroblynai; 9180 Griovų ir šlaitų miškai; 91E0 Aliuviniai miškai; 91F0 Paupių guobynai; Ūdra; Kirtiklis; Kartuolė; Paprastasis kūjagalvis; Ovalioji geldutė	Klaipėdos raj. savivaldybė
2	Veiviržo upės slėnis	BAST	1000000000052	LTKLA0006	1729,47	LR Vyriausybės 2009-03-04 nutarimas Nr. 192 (Žin., 2009, Nr. 34-1287)	2330 Nesusivėrusios žemyninės smiltpievės; 3150 Natūralūs eutrofiniai ežerai su plūdžių arba aštrių bendrijomis; 3260 Upių sraunumos su kurklių bendrijomis; 6120 Karbonatinių smėlynų smiltpievės; 6210 Stepinės pievos; 6410 Melvenynai; 6450 Aliuvinės pievos; 6430 Eutrofiniai aukštieji žolynai; 6510 Šienaujamos mezofitų pievos; 6530 Miškapievės; 9010 Vakarų taiga; 9020 Plačialapių ir mišrūs miškai; 9070 Medžiais apaugusios ganyklos; 9080 Pelkėti lapuočių miškai; 9180 Griovų ir šlaitų miškai; 9190 Sausieji ąžuolynai; 91E0 Aliuviniai miškai; Kraujalakinis melsvys; Pleištinė skėtė; Didysis auksinukas; Ovalioji geldutė	Klaipėdos raj., Šilutės raj. savivaldybės
3	Kuršių marios	BAST	1000000000101	LTSIU0012	37909,95	LR aplinkos ministro 2009-04-22 įsakymas Nr. D1-210 (Žin., 2009, Nr. 51-2039)	1130 Upių žiotys; 1150 Lagūnos; Baltijos lašiša; Kartuolė; Ožka; Kirtiklis; Perpelė; Salatis; Upinė nėgė	Klaipėdos raj., Šilutės raj. savivaldybės
4	Pajūrio kopos	BAST	1000000000124	LTKLA0009	425,00	LR aplinkos ministro 2020-08-05 įsakymas Nr. D1-473 (TAR, 2020-08-06, Nr. 17021)	2110 Užuomazginės pustomos kopos; 2120 Baltosios kopos; 2130 Pilkosios kopos; 2170 Kopų gluosnynai; 2180 Medžiais apaugusios pajūrio kopos; 2320 Pajūrio smėlynų tyruliai; 6210 Stepinės pievos; 6510 Šienaujamos mezofitų pievos; Pajūrinė linažolė	Klaipėdos raj., Palangos m. savivaldybės
5	Lužijos ir Tyrų pelkės	BAST	1000000000051	LTKLA0005	2686,50	LR Vyriausybės 2009-03-04 nutarimas Nr. 192 (Žin., 2009, Nr. 34-1287)	2320 Pajūrio smėlynų tyruliai; 6120 Karbonatinių smėlynų smiltpievės; 6410 Melvenynai; 6430 Eutrofiniai aukštieji žolynai; 6450 Aliuvinės pievos; 6510 Šienaujamos mezofitų pievos; 7120 Degradavusios aukštapelkės; 91D0; Pelkiniai miškai; Kraujalakinis melsvys	Klaipėdos raj. savivaldybė
6	Minijos upė	BAST	1000000000110	LTKLA0007	1869,95	LR aplinkos ministro 2009-04-22 įsakymas Nr. D1-210 (Žin., 2009, Nr. 51-2039)	Kartuolė; Ovalioji geldutė; Kirtiklis; Paprastasis kūjagalvis; Pleištinė skėtė; Ūdra; Upinė nėgė	Klaipėdos raj., Kretingos raj., Plungės raj., Šilutės raj. savivaldybės
7	Veiviržo ir Šalpės upės	BAST	1000000000053	LTKLA0010	1713,53	LR aplinkos ministro 2009-04-22 įsakymas Nr. D1-210 († Žin., 2009, Nr. 51-2039)	2330 Nesusivėrusios žemyninės smiltpievės; 3150 Natūralūs eutrofiniai ežerai su plūdžių arba aštrių bendrijomis; Didysis auksinukas; Kraujalakinis melsvys; Ovalioji geldutė; Paprastasis kūjagalvis; Pleištinė skėtė; Ūdra; Upinė nėgė	Klaipėdos raj., Šilutės raj. savivaldybės

8	Rietavo miškai	BAST	1000000000235	LTPLU0010	30109,47	LR aplinkos ministro 2009-04-22 —»sakymas Nr. D1-210 (Žin., 2009, Nr. 51-2039)	3160 Natūralūs distrofiniai ežerai; 3260 Upių sraunumos su kurklių bendrijomis; 6230 Rūšių turtingi briedgaurnai; 6270 Rūšių turtingi smilgynai; 6410 Melvenynai; 6430 Eutrofiniai aukštieji žolynai; 6450 Aliuvinės pievos; 6510 Šienaujamos mezofitų pievos; 7110 Aktyvios aukštapelkės; 7120 Degradavusios aukštapelkės; 7140 Tarpinės pelkės ir liūnai; 7150 Plikų durpių saidrynai; 7160 Nekalkingi šaltiniai ir šaltiniuotos pelkės; 9010 Vakarų taiga; 9020 Plačialapių ir mišrūs miškai; 9050 Žolių turtingi eglynai; 9080 Pelkėti lapuočių miškai; 9160 Skroblynai; 9180 Griovų ir šlaitų miškai; 91D0 Pelkiniai miškai; 91E0 Aliuviniai miškai; Didysis auksinukas; Kraujalakinis melsvys; Lūšis; Ovalioji geldutė; Pleištinė skėtė	Klaipėdos raj., Kretingos raj., Plungės raj., Rietavo savivaldybės
9	Graumena ir jos slėniai	BAST	1000000000442	LTSIU0016	273,43	LR aplinkos ministro 2016-08-31 įsakymas Nr. D1-583 (TAR, 2016-09-08, Nr. 23332)	9160 Skroblynai; 6510 Šienaujamos mezofitų pievos; 9180 Griovų ir šlaitų miškai; 91E0 Aliuviniai miškai; 9190 Sausieji ažuolynai; 6270 Rūšių turtingi smilgynai; 9070 Medžiais apaugusios ganyklos; 6230 Rūšių turtingi briedgaurnai; 9010 Vakarų taiga; 9020 Plačialapių ir mišrūs miškai	Klaipėdos raj., Šilutės raj. savivaldybės
10	Lužijos ir Tyrų pelkės II	BAST	1000000000535	LTKLA0013	62,67	LR aplinkos ministro 2021-09-07 įsakymas Nr. D1-519 (TAR, 2021-09-07, Nr. 18943)	6510 Šienaujamos mezofitų pievos; 9010 Vakarų taiga; 9190 Sausieji ažuolynai	Klaipėdos raj. savivaldybė
11	Kalotės ir Karklės apylinkės	BAST	1000000000567	LTKLA0014	258,78	LR aplinkos ministro 2021-12-17 įsakymas Nr. D1-752 (TAR, 2021-12-20, Nr. 26148)	2120 Baltosios kopos; 2180 Medžiais apaugusios pajūrio kopos; 9010 Vakarų taiga; 9080 Pelkėti lapuočių miškai	Klaipėdos raj. savivaldybė
12	Pajūrio smilgynai	BAST	1000000000571	LTKLA0012	78,46	LR aplinkos ministro 2021-12-17 įsakymas Nr. D1-752 (TAR, 2021-12-20, Nr. 26148)	6270 Rūšių turtingi smilgynai	Klaipėdos raj. savivaldybė
13	Svencelės pelkė	BAST	1000000000045	LTKLA0001	1348,04	LR aplinkos ministro 2020-08-05 įsakymas Nr. D1-473 (TAR, 2020-08-06, Nr. 17021)	7120 Degradavusios aukštapelkės; 3160 Natūralūs distrofiniai ežerai; 7110 Aktyvios aukštapelkės; 91D0 Pelkiniai miškai	Klaipėdos raj., Šilutės raj. savivaldybės
14	Graumena ir jos slėniai II	BAST	1000000000582	LTKLA0011	4,24	LR aplinkos ministro 2022-04-29 įsakymas Nr. D1-124 (TAR, 2022-05-02, Nr. 9008)	6120 Karbonatinių smėlynų smiltpievės; 6510 Šienaujamos mezofitų pievos	Klaipėdos raj. savivaldybė
15	Vainuto miškai	BAST	1000000000511	LTSIU0018	5789,54	LR aplinkos ministro 2020-12-23 įsakymas Nr. D1-821 (TAR, 2020-12-23, Nr. 28413)	6410 Melvenynai; 6450 Aliuvinės pievos; 6510 Šienaujamos mezofitų pievos; 9010 Vakarų taiga; 9020 Plačialapių ir mišrūs miškai; 9050 Žolių turtingi eglynai; 9080 Pelkėti lapuočių miškai; 9160 Skroblynai; 91D0 Pelkiniai miškai; 91E0 Aliuviniai miškai; Ovalioji geldutė; Didysis auksinukas; Baltamargė šaškytė; Kraujalakinis melsvys	Klaipėdos raj., Šilutės raj., Šilalės raj. savivaldybės
16	Reiskių tyro pelkė	PAST	1100000000030	LTPLUB002	4045,74	LRV 2004-04-08 nutarimas Nr. 399 (Žin., 2004, 55-1899)	Dirvijinių sėjikų (Pluvialis apricaria), tikučių (Tringa glareola) apsaugai	Plungės raj., Klaipėdos raj., Kretingos raj. savivaldybės
17	Kalvių karjeras	PAST	1100000000005	LTKLAB003	36,74	LRV 2005-04-20 nutarimas Nr. 431 (Žin., 2005, 52-1742)	Upinės žuvėdros (Sterna hirundo) apsaugai	Klaipėdos raj. savivaldybėė
18	Tyrų pelkė	PAST	1100000000021	LTKLAB002	2234,5	LRV 2004-04-08 nutarimas Nr. 399 (Žin., 2004, 55-1899)	Juodkrūčių bėgikų (Calidris alpina), meldinės nendrinukės (Acrocephalus paludicola) apsaugai	Klaipėdos raj. savivaldybėė
19	Nemirsetos smiltpievės	PAST	1100000000006	LTKREB001	150,76	LRV 2004-04-08 nutarimas Nr. 399 (Žin., 2004, 55-1899)	Dirvoninių kalviukų (Anthus campestris) apsaugai	Klaipėdos raj. savivaldybė
20	Minijos upės slėnis	PAST	1100000000031	LTKLAB005	2175,37	LRV 2004-04-08 nutarimas Nr. 399 (Žin., 2004, 55-1899)	Griežlės (Crex crex), tulžių (Alcedo atthis) apsaugai	Šilutės raj., Klaipėdos raj., Kretingos raj., Plungės raj. savivaldybės
21	Svencelės pievos	PAST	1100000000041	LTKLAB009	55,03	LRV 2005-06-30 nutarimas Nr. 729 (Žin., 2005, 85-3014)	Meldinės nendrinukės (Acrocephalus paludicola) apsaugai	Klaipėdos raj., Šilutės raj. savivaldybės
22	Kuršių nerijos nacionalinis parkas	PAST	1100000000057	LTKLAB001	23859,13	LRV 2004-04-08 nutarimas Nr. 399 (Žin., 2004, 55-1899)	Jūrinių erelių (Haliaeetus albicilla), ligučių (Lullula arborea), dirvoninių kalviukų (Anthus campestris), nuodėgulės (Melanitta fusca), alkos (Alca torda); migruojančių mažųjų kirų (Larus minutus) ir upinių žuvėdrų (Sterna hirundo) sankauų vietų Kuršių mariose ir Baltijos jūroje apsaugai	Neringos, Klaipėdos m., Klaipėdos raj., Šilutės raj. savivaldybės
23	Kuršių marios	PAST	1100000000082	LTKLAB010	6648,17	LRV 2010-03-24 nutarimas Nr. 313 (Žin., 2010, Nr. 36-1719)	Migruojančių mažųjų gulbių (Cygnus columbianus), smailiauodegių ančių (Anas acuta), didžiųjų dančiasnapių (Mergus merganser), mažųjų dančiasnapių (Mergus albellus), mažųjų kirų (Larus minutus), jūrinių erelių (Haliaeetus albicilla) apsaugai	Klaipėdos raj., Šilutės raj., Neringos savivaldybės

Gamtos paveldo objektai						
Eil. Nr.	Saugomos teritorijos/objekto pavadinimas	Objekto tipas	Identifikavimo kodas	Reikšmė	Įsteigimo teisės aktas	Skelbimo tikslas
1	Šernų ažuolas	Botaninis GPO (taškinis)	0310505010037	Valstybės saugomas	Gamtos apsaugos komiteto prie Lietuvos TSR Ministrų Tarybos 1960 m. rugsėjo 1 d. įsakymas Nr. 165	
2	Svencelės ažuolas	Botaninis GPO (taškinis)	0310505010036	Valstybės saugomas	Lietuvos TSR valstybinio gamtos apsaugos komiteto 1984 m. gruodžio 24 d. įsakymas Nr. 100	
3	Trakių vinkšna	Botaninis GPO (taškinis)	0310505130007	Valstybės saugomas	Lietuvos Respublikos aplinkos ministro 2012 m. birželio 13 d. įsakymas Nr. D1-495	Išsaugoti įspūdingų matmenų vinkšną
4	Ievos Simonaitytės bukas	Botaninis GPO (taškinis)	0310505190003	Valstybės saugomas	Lietuvos Respublikos aplinkos ministro 2018 m. balandžio 16 d. įsakymas Nr. D1-300	
5	Kliošų parko kėnis	Botaninis GPO (taškinis)	0310505260002	Valstybės saugomas	Lietuvos Respublikos aplinkos ministro 2018 m. balandžio 16 d. įsakymas Nr. D1-300	Išsaugoti įspūdingų matmenų kėnį
6	Vingio parko ažuolas	Botaninis GPO (taškinis)	0310505010285	Valstybės saugomas	Lietuvos Respublikos aplinkos ministro 2018 m. balandžio 16 d. įsakymas Nr. D1-300	Išsaugoti įspūdingų matmenų ažuolą
7	Kliošų parko bukas	Botaninis GPO (taškinis)	0310505190004	Valstybės saugomas	Lietuvos Respublikos aplinkos ministro 2018 m. balandžio 16 d. įsakymas Nr. D1-300	Išsaugoti įspūdingų matmenų buką
8	Lūžgalių ažuolas	Botaninis GPO (taškinis)	0310505010281	Valstybės saugomas	Lietuvos Respublikos aplinkos ministro 2018 m. balandžio 16 d. įsakymas Nr. D1-300	Išsaugoti įspūdingų matmenų ažuolą
9	Šperberių ažuolas	Botaninis GPO (taškinis)	0310505010283	Valstybės saugomas	Lietuvos Respublikos aplinkos ministro 2018 m. balandžio 16 d. įsakymas Nr. D1-300	Išsaugoti įspūdingų matmenų ažuolą
10	Rudaičių ažuolas	Botaninis GPO (taškinis)	0310505010239	Valstybės saugomas	Lietuvos Respublikos aplinkos ministro 2016 m. vasario 8 d. įsakymas Nr. D1-88	
11	Ievos Simonaitytės bukas	Botaninis GPO (plotinis)	0310501000128	Valstybės saugomas	Lietuvos Respublikos aplinkos ministro 2018 m. balandžio 16 d. įsakymas Nr. D1-300	
12	Lūžgalių ažuolas	Botaninis GPO (plotinis)	0310501000188	Valstybės saugomas	Lietuvos Respublikos aplinkos ministro 2018 m. balandžio 16 d. įsakymas Nr. D1-300	Išsaugoti įspūdingų matmenų ažuolą
13	Kliošų parko bukas	Botaninis GPO (plotinis)	0310501000161	Valstybės saugomas	Lietuvos Respublikos aplinkos ministro 2018 m. balandžio 16 d. įsakymas Nr. D1-300	Išsaugoti įspūdingų matmenų buką
14	Kliošų parko kėnis	Botaninis GPO (plotinis)	0310501000162	Valstybės saugomas	Lietuvos Respublikos aplinkos ministro 2018 m. balandžio 16 d. įsakymas Nr. D1-300	Išsaugoti įspūdingų matmenų kėnį
15	Rudaičių ažuolas	Botaninis GPO (plotinis)	0310501000294	Valstybės saugomas	Lietuvos Respublikos aplinkos ministro 2016 m. vasario 8 d. įsakymas Nr. D1-88	
16	Veiviržėnų piliakalnio ažuolas	Botaninis GPO (plotinis)	0310501000365	Valstybės saugomas	Lietuvos Respublikos aplinkos ministro 2022 m.birželio 14 d. įsakymas Nr. D1-184	
17	Svencelės ažuolas	Botaninis GPO (plotinis)	0310501000317	Valstybės saugomas	Lietuvos TSR valstybinio gamtos apsaugos komiteto 1984 m. gruodžio 24 d. įsakymas Nr. 100	
18	Šernų ažuolas	Botaninis GPO (plotinis)	0310501000324	Valstybės saugomas	Gamtos apsaugos komiteto prie Lietuvos TSR Ministrų Tarybos 1960 m. rugsėjo 1 d. įsakymas Nr. 165	
19	Šperberių ažuolas	Botaninis GPO (plotinis)	0310501000334	Valstybės saugomas	Lietuvos Respublikos aplinkos ministro 2018 m. balandžio 16 d. įsakymas Nr. D1-300	Išsaugoti įspūdingų matmenų ažuolą
20	Trakių vinkšna	Botaninis GPO (plotinis)	0310501000346	Valstybės saugomas	Lietuvos Respublikos aplinkos ministro 2012 m. birželio 13 d. įsakymas Nr. D1-495	Išsaugoti įspūdingų matmenų vinkšną
21	Vingio parko ažuolas	Botaninis GPO (plotinis)	0310501000393	Valstybės saugomas	Lietuvos Respublikos aplinkos ministro 2018 m. balandžio 16 d. įsakymas Nr. D1-300	Išsaugoti įspūdingų matmenų ažuolą
22	Kalniškės akmuo	Geologinis GPO (taškinis)	0310100010158	Valstybės saugomas	Lietuvos Respublikos aplinkos ministro 2016 m. vasario 8 d. įsakymas Nr. D1-88	Išsaugoti įspūdingų matmenų riedulį
23	Šernų akmuo	Geologinis GPO (taškinis)	0310100010160	Valstybės saugomas	Lietuvos Respublikos aplinkos ministro 2016 m. vasario 8 d. įsakymas Nr. D1-88	Išsaugoti įspūdingų matmenų riedulį
24	Lapiškės akmuo	Geologinis GPO (taškinis)	0310100010021	Valstybės saugomas	Lietuvos Respublikos aplinkos ministro 1999 m. lapkričio 3 d. įsakymas Nr. 345	
25	Šernų akmuo	Geologinis GPO (plotinis)	0310100010191	Valstybės saugomas	Lietuvos Respublikos aplinkos ministro 2016 m. vasario 8 d. įsakymas Nr. D1-88	Išsaugoti įspūdingų matmenų riedulį
26	Kalniškės akmuo	Geologinis GPO (plotinis)	0310100010192	Valstybės saugomas	Lietuvos Respublikos aplinkos ministro 2016 m. vasario 8 d. įsakymas Nr. D1-88	Išsaugoti įspūdingų matmenų riedulį
27	Olandų kepurės skardis	Geologinis GPO (plotinis)	0310100020040	Valstybės saugomas	Lietuvos Respublikos aplinkos ministro 2008 m. birželio 4 d. įsakymas Nr. D1-309	Išsaugoti jūros abrazijos ardumą aukščiausią skardį Lietuvos pajūryje
28	Lapiškės akmuo	Geologinis GPO (plotinis)	0310100010193	Valstybės saugomas	Lietuvos Respublikos aplinkos ministro 1999 m. lapkričio 3 d. įsakymas Nr. 345	Išsaugoti įspūdingų matmenų riedulį

5 priedas. Nekilnojamosios kultūros vertybės**Taškiniai objektai**

Eil. Nr.	Pavadinimas	Unikalus objekto kodas	Statusas
1	"Jėzus Nazaretis" skulptūra	25078	Valstybės saugomas
2	"Pieta" skulptūra	25224	Valstybės saugomas
3	"Šv. Antanas" skulptūra	25222	Valstybės saugomas
4	"Šv. Barbora" skulptūra	25079	Valstybės saugomas
5	"Švč. M. Marija Maloningoji" skulptūra	25077	Valstybės saugomas
6	"Švč. M. Marija Maloningoji" skulptūra	25083	Valstybės saugomas
7	"Švč. M. Marija Maloningoji" skulptūra	25085	Valstybės saugomas
8	"Švč. M. Marija Maloningoji" skulptūra	25212	Valstybės saugomas
9	"Švč. M. Marija Maloningoji" skulptūra	25226	Valstybės saugomas
10	"Švč. M. Marija Maloningoji" skulptūra	25228	Valstybės saugomas
11	"Švč. M. Marija Sopulingoji" skulptūra	25071	Valstybės saugomas
12	"Švč. M. Marija Sopulingoji" skulptūra	25075	Valstybės saugomas
13	"Švč. M. Marija Sopulingoji" skulptūra	25081	Valstybės saugomas
14	"Švč. M. Marija Sopulingoji" skulptūra	25216	Valstybės saugomas
15	"Švč. M. Marija Sopulingoji" skulptūra	25218	Valstybės saugomas
16	"Švč. M. Marija Sopulingoji" skulptūra	25220	Valstybės saugomas
17	Agluonėnų kaimo etnoarchitektūrinė sodybos namas	29635	Valstybės saugomas
18	Agluonėnų kaimo etnoarchitektūrinės sodybos kluonas	29636	Valstybės saugomas
19	Agluonėnų kaimo etnoarchitektūrinės sodybos rūsys	29638	Valstybės saugomas
20	Agluonėnų kaimo etnoarchitektūrinės sodybos tvartas	29637	Valstybės saugomas
21	Antkaltio, Gribžinių piliakalnio su gyvenvietė gyvenvietė	23770	Paminklas
22	Antkaltio, Gribžinių piliakalnio su gyvenvietė piliakalnis, vad. Pilale	5178	Paminklas
23	Ažpurvių girininkijos pastatų komplekso daržinė	29501	Valstybės saugomas
24	Ažpurvių girininkijos pastatų komplekso namas	29499	Valstybės saugomas
25	Ažpurvių girininkijos pastatų komplekso tvartas	29500	Valstybės saugomas
26	Butkų k. etnoarchitektūrinės sodybos stuba	29856	Valstybės saugomas
27	Butkų k. etnoarchitektūrinės sodybos svirnas	29857	Valstybės saugomas
28	Butkų k. etnoarchitektūrinės sodybos tvartas	29858	Valstybės saugomas
29	Drevernų senųjų kapinių komplekso Drevernų senosios kapinės	48441	Registrinis
30	Drevernų senųjų kapinių komplekso laivadirbio Jono Gižo ir jo artimųjų kapavietės	48442	Registrinis
31	Eidukų kaimo etnoarchitektūrinės sodybos klėtis	29854	Valstybės saugomas
32	Eidukų kaimo etnoarchitektūrinės sodybos troba	29853	Valstybės saugomas
33	Eidukų kaimo etnoarchitektūrinės sodybos tvartas	29855	Valstybės saugomas
34	Eketės, Kalotės piliakalnio su gyvenvietė	23772	Paminklas

	gyvenvietė		
35	Eketės, Kalotės piliakalnio su gyvenvietė piliakalnis	5184	Paminklas
36	Gargždų bažnyčios šventoriaus statinių komplekso koplyčia	35178	Registrinis
37	Gargždų bažnyčios šventoriaus statinių komplekso varpinė	35179	Registrinis
38	Gerduvėnų piliakalnio su gyvenvietė gyvenvietė	23778	Paminklas
39	Gerduvėnų piliakalnio su gyvenvietė piliakalnis, vad. Pilale	5198	Paminklas
40	Hugo Neubauer užiegos pastatų komplekso antras prekybos pastatas	48455	Registrinis
41	Hugo Neubauer užiegos pastatų komplekso antro sandėlio pastatas	48456	Registrinis
42	Hugo Neubauer užiegos pastatų komplekso Hugo Neubauer užiegos pastatas	48452	Registrinis
43	Hugo Neubauer užiegos pastatų komplekso pirmas prekybos pastatas	48453	Registrinis
44	Hugo Neubauer užiegos pastatų komplekso pirmo sandėlio pastatas	48454	Registrinis
45	Jono Gižo sodybos dirbtuvė	30802	Registrinis
46	Jono Gižo sodybos gyvenamas namas	30800	Registrinis
47	Jono Gižo sodybos svirnas	30801	Registrinis
48	Judrėnų Šv. Antano Paduviečio bažnyčios statinių komplekso Šv. Antano Paduviečio bažnyčia	1416	Valstybės saugomas
49	Judrėnų Šv. Antano Paduviečio bažnyčios statinių komplekso šventoriaus tvora ir vartai	47809	Inicijuotas skelbti Valstybės saugomu
50	Kalniškės, Gargždų, Anielino piliakalnio su gyvenvietė gyvenvietė	23780	Paminklas
51	Kalniškės, Gargždų, Anielino piliakalnio su gyvenvietė piliakalnis, vad. Gargždės pilale	5197	Paminklas
52	Karklės kaimo pirmųjų senųjų kapinių komplekso Karklės kaimo pirmosios senosios kapinės	35608	Registrinis
53	Karklės kaimo pirmųjų senųjų kapinių komplekso Salio Šemerio-Šmerausko kapas	35609	Registrinis
54	Kisinių kapinių komplekso Kisinių kapinės	16683	Registrinis
55	Klišių kaimo etnoarchitektūrinės sodybos daržinė	31222	Registrinis
56	Klišių kaimo etnoarchitektūrinės sodybos rūsys	31220	Registrinis
57	Klišių kaimo etnoarchitektūrinės sodybos stuba	31218	Registrinis
58	Klišių kaimo etnoarchitektūrinės sodybos svirnas	31219	Registrinis
59	Klišių kaimo etnoarchitektūrinės sodybos tvarto liekanos	31221	Registrinis
60	Koplytėlė	25074	Valstybės saugomas
61	Koplytėlė	25080	Valstybės saugomas
62	Koplytėlė	25211	Valstybės saugomas
63	Koplytėlė	25215	Valstybės saugomas
64	Koplytstulpis	25070	Valstybės saugomas
65	Koplytstulpis	25076	Valstybės saugomas
66	Koplytstulpis	25082	Valstybės saugomas

67	Koplytstulpis	25219	Valstybės saugomas
68	Koplytstulpis	25225	Valstybės saugomas
69	Koplytstulpis	25227	Valstybės saugomas
70	Koplytstulpis su Rūpintojėlio skulptūra	12049	Registrinis
71	Kryžius-paminklas su Rūpintojėlio skulptūra	12045	Registrinis
72	Kukuliškių piliakalnio su gyvenviete gyvenvietė	44154	Registrinis
73	Kukuliškių piliakalnio su gyvenviete piliakalnis	41075	Registrinis
74	Laistų, Liliškių piliakalnio su gyvenviete gyvenvietė	23768	Paminklas
75	Laistų, Liliškių piliakalnio su gyvenviete piliakalnis, vad. Švedų pylimu, Pilies kalnu	5174	Paminklas
76	Lakūno Stepono Dariaus gimtinės ir memorialinio parko komplekso klėtis	22862	Valstybės saugomas
77	Lakūno Stepono Dariaus gimtinės ir memorialinio parko komplekso memorialinis parkas	22863	Valstybės saugomas
78	Lakūno Stepono Dariaus gimtinės ir memorialinio parko komplekso namas	22861	Valstybės saugomas
79	Lankupių etnoarchitektūrinės sodybos namas	36233	Registrinis
80	Lankupių etnoarchitektūrinės sodybos ūkinis pastatas	36234	Registrinis
81	Lėbartų dvaro sodybos antras kumetynas	33931	Registrinis
82	Lėbartų dvaro sodybos arklidė	33925	Registrinis
83	Lėbartų dvaro sodybos avidė	33929	Registrinis
84	Lėbartų dvaro sodybos parko fragmentai	33953	Registrinis
85	Lėbartų dvaro sodybos pirmas kumetynas	33930	Registrinis
86	Lėbartų dvaro sodybos prievaizdo namas	33927	Registrinis
87	Lėbartų dvaro sodybos ratinė	33923	Registrinis
88	Lėbartų dvaro sodybos rūmai	33922	Registrinis
89	Lėbartų dvaro sodybos tvarto liekanos	33926	Registrinis
90	Lėbartų dvaro sodybos veršidės liekanos	33928	Registrinis
91	Lėbartų dvaro sodybos vištidė	33924	Registrinis
92	Lietuvos nepriklausomos valstybės atstatymo akto signataro Alfonso Žalio kapas	31638	Registrinis
93	Maciuičių vandens malūno statinių komplekso malūno liekanos	29940	Valstybės saugomas
94	Maciuičių vandens malūno statinių komplekso namas	29938	Valstybės saugomas
95	Maciuičių vandens malūno statinių komplekso ūkinis pastatas	29939	Valstybės saugomas
96	Maciuičių vandens malūno statinių komplekso užtvanka	29941	Valstybės saugomas
97	Pakabinama koplytėlė	25217	Valstybės saugomas
98	Pakabinama koplytėlė	25221	Valstybės saugomas
99	Pakabinama koplytėlė	25223	Valstybės saugomas
100	Plių evangelikų liuteronų bažnyčios statinių komplekso evangelikų liuteronų bažnyčia	16030	Valstybės saugomas
101	Plių evangelikų liuteronų bažnyčios statinių komplekso parapijos mokyklos pastatas	2413	Valstybės saugomas
102	Plių evangelikų liuteronų bažnyčios statinių	23588	Valstybės saugomas

	komplekso ūkinis pastatas		
103	Plių senelių prieglaudos statinių komplekso namas	31122	Registrinis
104	Plių senelių prieglaudos statinių komplekso rūsys	31124	Registrinis
105	Plių senelių prieglaudos statinių komplekso sandėlis	31123	Registrinis
106	Priekulės dvaro sodybos arklidė	31128	Inicijuotas skelbti Valstybės saugomu
107	Priekulės dvaro sodybos karvidės liekanos	31131	Inicijuotas skelbti Valstybės saugomu
108	Priekulės dvaro sodybos kiaulidė	31129	Inicijuotas skelbti Valstybės saugomu
109	Priekulės dvaro sodybos kluonas	31130	Inicijuotas skelbti Valstybės saugomu
110	Priekulės dvaro sodybos kumetynas	31133	Inicijuotas skelbti Valstybės saugomu
111	Priekulės dvaro sodybos parko fragmentai	31135	Inicijuotas skelbti Valstybės saugomu
112	Priekulės dvaro sodybos rūmai	31125	Inicijuotas skelbti Valstybės saugomu
113	Priekulės dvaro sodybos skalbykla	31126	Inicijuotas skelbti Valstybės saugomu
114	Priekulės dvaro sodybos smuklė	31134	Inicijuotas skelbti Valstybės saugomu
115	Priekulės dvaro sodybos spirito varyklos rūsys	31127	Inicijuotas skelbti Valstybės saugomu
116	Priekulės dvaro sodybos svirnas	31132	Inicijuotas skelbti Valstybės saugomu
117	Priekulės geležinkelio stoties pastatų komplekso antras geležinkeliečių namas	33211	Registrinis
118	Priekulės geležinkelio stoties pastatų komplekso geležinkelio stoties pastatas	33208	Registrinis
119	Priekulės geležinkelio stoties pastatų komplekso pirmas geležinkeliečių namas	33209	Registrinis
120	Priekulės geležinkelio stoties pastatų komplekso rytų ūkinis pastatas	33229	Registrinis
121	Priekulės geležinkelio stoties pastatų komplekso sandėlio pastatas	33227	Registrinis
122	Priekulės geležinkelio stoties pastatų komplekso vakarų ūkinis pastatas	33228	Registrinis
123	Priekulės geležinkelio stoties pastatų komplekso vandens bokšto pastatas su priestatu	33226	Registrinis
124	Priekulės laisvės kovų ir tremties muziejaus administracinis pastatas	36869	Registrinis
125	Priekulės laisvės kovų ir tremties muziejaus antras ūkinis pastatas	36872	Registrinis
126	Priekulės laisvės kovų ir tremties muziejaus pirmas ūkinis pastatas	36870	Registrinis
127	Priekulės valsčiaus teismo pastatų komplekso kalėjimo pastatas	43736	Registrinis

128	Priekulės valsčiaus teismo pastatų komplekso pirmas gyvenamas pastatas	43735	Registrinis
129	Priekulės valsčiaus teismo pastatų komplekso teismo pastatas	43734	Registrinis
130	Skomantų piliakalnio su gyvenvieta gyvenvietė	23776	Paminklas
131	Skomantų piliakalnio su gyvenvieta piliakalnis, vad. Ragokalniu, Raguvos kalnu, Raguva	5192	Paminklas
132	Technologinė įranga	23178	Valstybės saugomas
133	Vanagų evangelikų liuteronų bažnyčios pastatų komplekso evangelikų liuteronų bažnyčia	15978	Valstybės saugomas
134	Vanagų evangelikų liuteronų bažnyčios pastatų komplekso klebonija	2414	Valstybės saugomas
135	Vanagų evangelikų liuteronų bažnyčios pastatų komplekso ūkinis pastatas	23586	Valstybės saugomas
136	Vanagų kaimo evangelikų liuteronų senųjų kapinių komplekso antkapinis kryžius	45842	Registrinis
137	Vanagų kaimo evangelikų liuteronų senųjų kapinių komplekso evangelikų liuteronų senosios kapinės	16684	Registrinis
138	Vanagų kaimo evangelikų liuteronų senųjų kapinių komplekso Jurgio ir Etmės Skeries antkapis	45843	Registrinis
139	Vanagų kaimo evangelikų liuteronų senųjų kapinių komplekso kapinių vartai	45866	Registrinis
140	Vanagų kaimo evangelikų liuteronų senųjų kapinių komplekso kunigo diakono, Lietuvos evangelikų liuteronų bažnyčios konsistorijos vicepirmininko Jurgio Sprogio kapas	45840	Registrinis
141	Vanagų kaimo evangelikų liuteronų senųjų kapinių komplekso kunigo Emilio Rudolfo Hugo Bleiveiso kapas	45841	Registrinis
142	Vanagų kaimo evangelikų liuteronų senųjų kapinių komplekso kunigo, evangelizacinės ir diakoninės veiklos organizatoriaus Ernsto Rogos kapas	45838	Registrinis
143	Vanagų kaimo evangelikų liuteronų senųjų kapinių komplekso kunigo, misionieriaus, lietuvių raštijos organizatoriaus Kristupo Lokio kapas	45839	Registrinis
144	Veiviržėnų kapinių koplyčios ir vartų komplekso kapinių koplyčia	23583	Valstybės saugomas
145	Veiviržėnų kapinių koplyčios ir vartų komplekso vartai	23584	Valstybės saugomas
146	Veiviržėnų memorialinių objektų komplekso koplytėlė	9406	Valstybės saugomas
147	Veiviržėnų memorialinių objektų komplekso koplytstulpis	12047	Registrinis
148	Veiviržėnų memorialinių objektų komplekso lurdas	35054	Registrinis
149	Veiviržėnų memorialinių objektų komplekso paminklas	9404	Registrinis
150	Veiviržėnų memorialinių objektų komplekso senosios kapinės	35052	Registrinis

151	Veiviržėnų miestelio etnoarchitektūrinė sodybos klėtis	29852	Valstybės saugomas
152	Veiviržėnų miestelio etnoarchitektūrinė sodybos troba	29851	Valstybės saugomas
153	Vėžaičių dvaro sodybos arklidė	23405	Valstybės saugomas
154	Vėžaičių dvaro sodybos karvidė	23409	Valstybės saugomas
155	Vėžaičių dvaro sodybos koplytėlė	23412	Valstybės saugomas
156	Vėžaičių dvaro sodybos namas	23411	Valstybės saugomas
157	Vėžaičių dvaro sodybos parkas	23413	Valstybės saugomas
158	Vėžaičių dvaro sodybos pietų vartai	23404	Valstybės saugomas
159	Vėžaičių dvaro sodybos sarginė	23407	Valstybės saugomas
160	Vėžaičių dvaro sodybos spirito varyklos liekanos	23408	Valstybės saugomas
161	Vėžaičių dvaro sodybos svirnas	23410	Valstybės saugomas
162	Vėžaičių dvaro sodybos šiaurės vartai	23406	Valstybės saugomas
163	Vėžaičių dvaro sodybos ūkvedžio namas	23403	Valstybės saugomas
164	Vėžaičių Šv. Kazimiero bažnyčios pastatų komplekso varpinė	37593	Registrinis
165	Vėžaičių Šv. Kazimiero bažnyčios pastatų komplekso Vėžaičių Šv. Kazimiero bažnyčia	37592	Registrinis
166	Viešbučio "Preussisher Hof" pastatų komplekso pagalbinis pastatas	47036	Registrinis
167	Viešbučio "Preussisher Hof" pastatų komplekso viešbučio pastatas	47035	Registrinis

Plotiniai objektai

Eil. Nr.	Pavadinimas	Unikalus objekto kodas	Statusas
1	1918 m. vasario 16-osios Lietuvos Nepriklausomybės Akto signataro Jurgio Šaulio gimtosios sodybos vieta	16992	Paminklas
2	Ablingos kaimo senosios kapinės ir nacistinės Vokietijos teroro aukų kapai	24415	Valstybės saugomas
3	Agluonėnų kaimo etnoarchitektūrinė sodyba	29634	Valstybės saugomas
4	Agluonėnų kaimo senosios kapinės	24343	Valstybės saugomas
5	Aisėnų kaimo antrosios senosios kapinės	23099	Valstybės saugomas
6	Aisėnų kaimo pirmosios senosios kapinės	23098	Valstybės saugomas
7	Aisėnų kaimo trečiosios senosios kapinės	23100	Valstybės saugomas
8	Alksnių kaimo evangelikų liuteronų senosios kapinės	24374	Valstybės saugomas
9	Antkalnio, Gribžinių piliakalnis su gyvenvieta	23769	Paminklas
10	Antrojo pasaulinio karo Sovietų Sąjungos karių palaidojimo vieta	10969	Registrinis
11	Antrojo pasaulinio karo Sovietų Sąjungos karių palaidojimo vieta	10966	Registrinis
12	Antrojo pasaulinio karo Sovietų Sąjungos karių palaidojimo vieta	10967	Registrinis
13	Anužių kaimo senosios kapinės	24390	Valstybės saugomas
14	Auksoro kaimo senosios kapinės	24391	Valstybės saugomas

15	Aukštikių kaimo senosios kapinės	22467	Valstybės saugomas
16	Aukštikių, Plūčių kapinynas	16498	Paminklas
17	Ažpurvių girininkijos pastatų kompleksas	29498	Valstybės saugomas
18	Ažpurvių kaimo antrosios senosios kapinės	24348	Valstybės saugomas
19	Ažpurvių kaimo pirmosios senosios kapinės	24347	Valstybės saugomas
20	Baičių, Baitų kapinynas	17175	Valstybės saugomas
21	Balsėnų kaimo antrosios senosios kapinės	22528	Valstybės saugomas
22	Balsėnų kaimo pirmosios senosios kapinės	22527	Valstybės saugomas
23	Balsėnų kaimo trečiosios senosios kapinės	22529	Valstybės saugomas
24	Bareikų kaimo senosios kapinės	22526	Valstybės saugomas
25	Bareikų kapinynas	16133	Paminklas
26	Baumgartų šeimos kapai	47039	Registrinis
27	Birbinčių kaimo senosios kapinės	24361	Valstybės saugomas
28	Brožių kaimo senosios kapinės	24416	Valstybės saugomas
29	Būdviečių kaimo senosios kapinės	22490	Valstybės saugomas
30	Butkų k. etnoarchitektūrinė sodyba	15814	Valstybės saugomas
31	Butkų kaimo evangelikų liuteronų antrosios senosios kapinės	22492	Valstybės saugomas
32	Butkų kaimo evangelikų liuteronų pirmosios senosios kapinės	22491	Valstybės saugomas
33	Dargužių kaimo senosios kapinės	22479	Valstybės saugomas
34	Dargužių senovės gyvenvietė	30289	Valstybės saugomas
35	Daukšaičių kaimo antrosios senosios kapinės	22525	Valstybės saugomas
36	Daukšaičių kaimo senosios kapinės	5189	Registrinis
37	Daukšaičių kapinynas	5190	Paminklas
38	Dausynų kaimo senosios kapinės	24392	Valstybės saugomas
39	Dauskių kaimo senosios kapinės	24393	Valstybės saugomas
40	Derceklių kaimo senosios kapinės	23118	Valstybės saugomas
41	Dieglių senovės gynybinis įtvirtinimas	5171	Paminklas
42	Dieglių, Dvylių kaimų senosios kapinės	23101	Valstybės saugomas
43	Dirvupių kaimo senosios kapinės	22465	Valstybės saugomas
44	Dituvos antra geležinkelio pralaida	35163	Registrinis
45	Dituvos kaimo antrosios senosios kapinės	25484	Valstybės saugomas
46	Dituvos kaimo evangelikų liuteronų pirmosios senosios kapinės	22521	Valstybės saugomas
47	Dituvos mokykla	33467	Registrinis
48	Dituvos pirma geležinkelio pralaida	35162	Registrinis
49	Dituvos, Lūžgalių kaimų evangelikų liuteronų senosios kapinės	23117	Valstybės saugomas
50	Dovilų antrosios senosios kapinės	24363	Valstybės saugomas
51	Dovilų evangelikų liuteronų bažnyčia	16028	Valstybės saugomas
52	Dovilų pirmosios senosios kapinės	24362	Valstybės saugomas
53	Dovilų, Gedminių piliakalnis, vad. Gedminių pilimi, Muškalniu, Pelalės kalnu, Pelutės kalnu	5173	Paminklas
54	Drevernų senųjų kapinių kompleksas	48440	Registrinis
55	Drukių kaimo evangelikų liuteronų senųjų kapinių kompleksas	37982	Registrinis

56	Dvylių kapinynas	16132	Paminklas
57	Dvylių senovės gynybinis įtvirtinimas	26018	Valstybės saugomas
58	Eglynų kaimo senosios kapinės	24375	Valstybės saugomas
59	Egliškių kaimo evangelikų liuteronų senosios kapinės	22274	Valstybės saugomas
60	Eidukų kaimo etnoarchitektūrinė sodyba	1420	Valstybės saugomas
61	Eketės, Kalotės piliakalnis su gyvenviete	23771	Paminklas
62	Endriejavo mokykla	33752	Registrinis
63	Ežaičių kaimo senosios kapinės	24426	Valstybės saugomas
64	Galčių kaimo antrosios senosios kapinės	25398	Valstybės saugomas
65	Galčių kaimo pirmosios senosios kapinės	25397	Valstybės saugomas
66	Gargždų bažnyčios šventoriaus statinių kompleksas	35177	Registrinis
67	Gargždų miesto kapinių vartai	35176	Registrinis
68	Gargždų pėsčiųjų viadukas	11660	Valstybės saugomas
69	Gargždų žydų senųjų kapinių dalis	20667	Valstybės saugomas
70	Gargždų žydų žudynių ir užkasimo vieta	37462	Registrinis
71	Gargždų žydų žudynių ir užkasimo vieta I	10971	Registrinis
72	Gargždų žydų žudynių ir užkasimo vieta II	37461	Registrinis
73	Geležinkelio tiltas	24811	Valstybės saugomas
74	Gelžinių kaimo senosios kapinės	24371	Valstybės saugomas
75	Genaičių kaimo senosios kapinės	24376	Valstybės saugomas
76	Genaičių kapinynas	13070	Paminklas
77	Gerduvėnų kaimo senosios kapinės	24427	Valstybės saugomas
78	Gerduvėnų piliakalnis su gyvenviete	23777	Paminklas
79	Girininkų kaimo antrosios senosios kapinės	24429	Valstybės saugomas
80	Girininkų kaimo pirmosios senosios kapinės	24428	Valstybės saugomas
81	Girkalių kaimo senosios kapinės	22477	Valstybės saugomas
82	Girkalių, Ramučių kapinynas	5183	Paminklas
83	Grabių kaimo evangelikų liuteronų senosios kapinės	22478	Valstybės saugomas
84	Grambaviškių kaimo senosios kapinės	24364	Valstybės saugomas
85	Greičiūnų k. senosios kapinės	24417	Valstybės saugomas
86	Gribžinių kaimo senosios kapinės, vad. Maro kapais	24377	Valstybės saugomas
87	Grikštaičių kaimo senosios kapinės	24441	Valstybės saugomas
88	Grikštaičių, Vėžaičių kaimų senosios kapinės	24442	Valstybės saugomas
89	Grikšų kaimo senosios kapinės	24365	Valstybės saugomas
90	Grumblių kaimo evangelikų liuteronų senosios kapinės	22523	Valstybės saugomas
91	Gvildžių, Eketės kaimų antrosios senosios kapinės	25490	Valstybės saugomas
92	Gvildžių, Eketės kaimų senosios kapinės	23119	Valstybės saugomas
93	Gvildžių, Voveriškių kaimų senosios kapinės	22463	Valstybės saugomas
94	Hugo Neubauer užiegos pastatų kompleksas	48451	Registrinis
95	Ievos Simonaitytės memorialinis muziejus	16536	Valstybės saugomas
96	Jakų, Mozūriškių, Sudmantų senovės gynybinis įtvirtinimas, vad. Piltine	20626	Valstybės saugomas

97	Jogučių, Spirkių kapinynas	6203	Valstybės saugomas
98	Jono Birškaus sodybos namas	37553	Valstybės saugomas
99	Jono Gižo sodyba	30799	Registrinis
100	Jucaičių kaimo senosios kapinės, vad. Maro kapais	23093	Valstybės saugomas
101	Judrėnų Šv. Antano Paduviečio bažnyčios statinių kompleksas	47801	Inicijuotas skelbti Valstybės saugomu
102	Juodikių kaimo antrosios senosios kapinės	24350	Valstybės saugomas
103	Juodikių kaimo pirmosios senosios kapinės	24349	Valstybės saugomas
104	Juodupio kaimo senosios kapinės, vad. Maro kapeliais	23090	Valstybės saugomas
105	Jurjonų kaimo antrosios senosios kapinės	24419	Valstybės saugomas
106	Jurjonų kaimo evangelikų liuteronų antrosios senosios kapinės	24366	Valstybės saugomas
107	Jurjonų kaimo evangelikų liuteronų pirmosios senosios kapinės	24367	Valstybės saugomas
108	Jurjonų kaimo pirmosios senosios kapinės	24418	Valstybės saugomas
109	Jurjonų kaimo senosios kapinės	37453	Registrinis
110	Kačių kaimo senosios kapinės	24394	Valstybės saugomas
111	Kairių, Labotakių kaimų evangelikų liuteronų senosios kapinės	25485	Valstybės saugomas
112	Kairių, Stariškių kaimų evangelikų liuteronų senosios kapinės	25486	Valstybės saugomas
113	Kalniškės kaimo senosios kapinės	24420	Valstybės saugomas
114	Kalniškės, Gargždų, Anielino piliakalnis su gyvenviete	23779	Paminklas
115	Kalnuvėnų kapinynas	26637	Valstybės saugomas
116	Kalotės dvarvietė	30291	Valstybės saugomas
117	Kalotės kaimo evangelikų liuteronų senosios kapinės	24341	Valstybės saugomas
118	Kalotės kaimo mokyklos pastatas	31054	Inicijuotas skelbti Savivaldybės saugomu
119	Kalotės senovės gyvenvietė	30292	Valstybės saugomas
120	Kalviškių kaimo evangelikų liuteronų senosios kapinės	23116	Valstybės saugomas
121	Kalvių kaimo evangelikų liuteronų antrosios senosios kapinės	24368	Valstybės saugomas
122	Kalvių, Ruslių kaimų senosios kapinės	25399	Valstybės saugomas
123	Kantvainų kaimo antrosios senosios kapinės	24345	Valstybės saugomas
124	Kantvainų kaimo pirmosios senosios kapinės	24344	Valstybės saugomas
125	Kantvainų kaimo trečiosios senosios kapinės	24346	Valstybės saugomas
126	Kapinių koplyčios ir vartų kompleksas	1423	Valstybės saugomas
127	Kapstatų kaimo senosios kapinės, vad. Maro kapeliais	24395	Valstybės saugomas
128	Karaliaus Vilhelmo kanalo statinių kompleksas	25965	Valstybės saugomas
129	Karklės kaimo antrosios senosios kapinės, vad. Noimanų kapinėmis	25401	Valstybės saugomas
130	Karklės kaimo pirmosios senosios kapinės, vad. Plocių kapinėmis	24342	Valstybės saugomas

131	Karklės kaimo pirmųjų senųjų kapinių kompleksas	35607	Registrinis
132	Karklės kaimo trečiosios senosios kapinės, vad. Dičmonų, Bertulaičių kapinėmis	25402	Valstybės saugomas
133	Karklės, Plazės senovės gyvenvietė	30293	Valstybės saugomas
134	Karklininkų kaimo evangelikų liuteronų bažnyčios statinių vieta	31055	Registrinis
135	Karklininkų kaimo pradinės mokyklos pastatas	31049	Inicijuotas skelbti Savivaldybės saugomu
136	Katkų kaimo evangelikų liuteronų antrosios senosios kapinės, vad. Prūsų kapais	16199	Registrinis
137	Katkų kaimo evangelikų liuteronų senosios kapinės, vad. Prūsų kapais	22480	Valstybės saugomas
138	Ketvergių kaimo senosios kapinės	24369	Valstybės saugomas
139	Kiaulakių kaimo antrosios senosios kapinės	24422	Valstybės saugomas
140	Kiaulakių kaimo pirmosios senosios kapinės	24421	Valstybės saugomas
141	Kibelkščių kaimo senosios kapinės	22475	Valstybės saugomas
142	Kidulių kaimo senosios kapinės	23089	Valstybės saugomas
143	Kintrimų kaimo senosios kapinės	24396	Valstybės saugomas
144	Kisinių kapinių kompleksas	36648	Registrinis
145	Kiškėnų kaimo evangelikų liuteronų senosios kapinės	24370	Valstybės saugomas
146	Klaipėdos radijo stoties pastatas	42034	Registrinis
147	Klausmylių kapinynas	43758	Registrinis
148	Klemiškės I dvaro sodybos senosios kapinės	36118	Registrinis
149	Klemiškės kaimo antrosios senosios kapinės	22065	Valstybės saugomas
150	Klemiškės kaimo pirmosios senosios kapinės	22066	Valstybės saugomas
151	Klemiškės kapinynas	39038	Registrinis
152	Klėtis	1419	Registrinis
153	Klišių kaimo etnoarchitektūrinė sodyba	31217	Registrinis
154	Klišių kaimo senosios kapinės	42453	Registrinis
155	Knygnešio Juozapo Jonušio kapas	38315	Registrinis
156	Kojelių kaimo evangelikų liuteronų antrosios senosios kapinės	24352	Valstybės saugomas
157	Kojelių kaimo evangelikų liuteronų pirmosios senosios kapinės	24351	Valstybės saugomas
158	Koplyčia-mauzoliejus	31052	Registrinis
159	Koplytėlė	9400	Registrinis
160	Koplytėlė	9377	Registrinis
161	Koplytėlė su skulptūra	15018	Valstybės saugomas
162	Koplytėlė su skulptūra	15039	Valstybės saugomas
163	Koplytėlė su skulptūra	15026	Valstybės saugomas
164	Koplytėlė su skulptūra	9369	Valstybės saugomas
165	Koplytėlė su skulptūra	9448	Valstybės saugomas
166	Koplytstulpis	9457	Valstybės saugomas
167	Koplytstulpis	15034	Registrinis
168	Koplytstulpis su skulptūra	15022	Valstybės saugomas
169	Koplytstulpis su skulptūra	15038	Valstybės saugomas

170	Koplytstulpis su skulptūra	14810	Valstybės saugomas
171	Koplytstulpis su skulptūra	15213	Valstybės saugomas
172	Koplytstulpis su skulptūra	15049	Valstybės saugomas
173	Koplytstulpis su skulptūromis	15214	Valstybės saugomas
174	Kopūstų kaimo senosios kapinės	22474	Valstybės saugomas
175	Kretingalės evangelikų liuteronų bažnyčia	16029	Valstybės saugomas
176	Kretingalės parapijos mokykla	35235	Registrinis
177	Kretingalės pilkapių vieta	27080	Valstybės saugomas
178	Kretingalės senosios kapinės	22476	Valstybės saugomas
179	Kretingalės tiltas	11529	Valstybės saugomas
180	Kukuliškių (Karklės) baterija	30621	Valstybės saugomas
181	Kukuliškių piliakalnis su gyvenvieta	44153	Registrinis
182	Kulių kaimo evangelikų liuteronų senosios kapinės	24355	Valstybės saugomas
183	Kuršlaukio senosios kapinės	25396	Valstybės saugomas
184	Kvietinių kaimo senosios kapinės, vad. Šv. Roko kapais	24378	Valstybės saugomas
185	Kvietinių pilkapynas	6187	Paminklas
186	Kvietinių senovės gyvenvietė	39370	Registrinis
187	Laistų geležinkelio tiltas	39435	Registrinis
188	Laistų, Liliškių piliakalnis su gyvenvieta	23767	Paminklas
189	Laistų, Liliškių kapinynas	5175	Paminklas
190	Lakūno Stepono Dariaus gimtinės ir memorialinio parko kompleksas	10968	Valstybės saugomas
191	Lamsodžio kaimo senosios kapinės	23094	Valstybės saugomas
192	Lankučių kaimo senosios kapinės	22473	Valstybės saugomas
193	Lankupių etnoarchitektūrinė sodyba	1417	Registrinis
194	Lankupių kaimo evangelikų liuteronų senosios kapinės	23115	Valstybės saugomas
195	Lapių kaimo senosios kapinės	24423	Valstybės saugomas
196	Lapių piliakalnis	5186	Valstybės saugomas
197	Laugalių kaimo evangelikų liuteronų senosios kapinės	24379	Valstybės saugomas
198	Laukžemių, Paupulių kapinynas	30294	Valstybės saugomas
199	Lėbartų dvaro sodyba	243	Registrinis
200	Lėbartų kaimo senosios kapinės	25400	Valstybės saugomas
201	Lelėnų kaimo senosios kapinės	24398	Valstybės saugomas
202	Lelių kaimo senosios kapinės	22466	Valstybės saugomas
203	Letūkų kaimo senosios kapinės	22470	Valstybės saugomas
204	Liaunų kaimo evangelikų liuteronų senosios kapinės	23114	Valstybės saugomas
205	Lietuvos partizano Vladislovo Gliožaičio-Ramučio ir tremtinių Gliožaičių kapas	47306	Registrinis
206	Lietuvos partizano Antano Pakalniškio-Žalgirio kautynių ir žūties vieta	42960	Registrinis
207	Lietuvos partizano Stepono Grevio-Verpeto kautynių ir žūties vieta	42703	Registrinis
208	Lietuvos partizanų Beno Šakinio-Jūreivio ir	43071	Registrinis

	Valerijos Ticaitės kautynių ir žūties vieta		
209	Lietuvos partizanų Broniaus Stanišausko-Švino ir Kazio Šeško kautynių ir žūties vieta	45479	Registrinis
210	Lietuvos partizanų kapai	43022	Registrinis
211	Lietuvos partizanų kapai	38314	Registrinis
212	Lietuvos partizanų kapas	44643	Registrinis
213	Lietuvos partizanų kautynių ir žūties vieta	45480	Registrinis
214	Lietuvos partizanų kautynių ir žūties vieta	42966	Registrinis
215	Lietuvos partizanų kautynių ir žūties vieta	40338	Registrinis
216	Lietuvos partizanų kautynių ir žūties vieta	42590	Registrinis
217	Lietuvos partizanų kautynių ir žūties vieta	42700	Registrinis
218	Lietuvos partizanų kautynių ir žūties vieta	42701	Registrinis
219	Lietuvos partizanų kovos ir žūties vieta	12046	Registrinis
220	Lietuvos partizanų užkasimo vieta ir kapai	33230	Registrinis
221	Lietuvos partizanų užkasimo vieta ir kapai	43066	Registrinis
222	Lingių kaimo evangelikų liuteronų senosios kapinės	23107	Valstybės saugomas
223	Lingių, Kuodžių kaimų antrosios senosios kapinės	25488	Valstybės saugomas
224	Lingių, Kuodžių kaimų evangelikų liuteronų pirmosios senosios kapinės	25487	Valstybės saugomas
225	Lingių, Kuodžių kaimų trečiosios senosios kapinės	25489	Valstybės saugomas
226	Lyverių kaimo evangelikų liuteronų senosios kapinės	24356	Valstybės saugomas
227	Ližių kaimo antrosios senosios kapinės	37955	Registrinis
228	Ližių kaimo pirmosios senosios kapinės	24399	Valstybės saugomas
229	Lūžgalių kaimo senosios kapinės	40473	Registrinis
230	Maciuičių kaimo senosios kapinės	24424	Valstybės saugomas
231	Maciuičių kapinynas vad. Markapiais	5199	Valstybės saugomas
232	Maciuičių vandens malūnas	16630	Valstybės saugomas
233	Maciuičių vandens malūno statinių kompleksas	21299	Valstybės saugomas
234	Mataičių kaimo senosios kapinės	24400	Valstybės saugomas
235	Medikių kaimo antrosios senosios kapinės	22472	Valstybės saugomas
236	Medikių kaimo pirmosios senosios kapinės	22471	Valstybės saugomas
237	Mickų geležinkelio pralaida	35180	Registrinis
238	Mickų kaimo evangelikų liuteronų senosios kapinės	23113	Valstybės saugomas
239	Mikų senosios kapinės	24401	Valstybės saugomas
240	Mikužių kapinynas	13073	Paminklas
241	Minijos gatvės grindinys	31013	Registrinis
242	Misgirių kaimo senosios kapinės	24402	Valstybės saugomas
243	Mižeikių, Mišeikių pilkapynas	24262	Valstybės saugomas
244	Mockaičių kapinynas, vad. Gintariniu kalnu	5191	Paminklas
245	Mockaičių, Šiuraičių piliakalnis	5194	Paminklas
246	Mostaičių kaimo senosios kapinės	24425	Valstybės saugomas
247	Norgėlių, Lelėnų kapinynas, vad. Švedkapiais	5181	Paminklas
248	Norgėlių, Mataičių piliakalnis, vad. Vytauto kalnu	5180	Paminklas

249	Pakabinama koplytėlė su skulptūra	15020	Valstybės saugomas
250	Pakabinama koplytėlė su skulptūra	15211	Valstybės saugomas
251	Pakabinama koplytėlė su skulptūra	15021	Valstybės saugomas
252	Pakalniškių kaimo senosios kapinės	23103	Valstybės saugomas
253	Pakalniškių, Gedminaičių piliakalnis, vad. Pile	1989	Valstybės saugomas
254	Paminklas Lietuvos kariuomenei atminti	12043	Registrinis
255	Paminklas Lietuvos nepriklausomybės 10-mečiui ir Klaipėdos krašto prijungimo 5-mečiui	2105	Registrinis
256	Pangesų kaimo evangelikų liuteronų antrosios senosios kapinės	22489	Valstybės saugomas
257	Pangesų kaimo evangelikų liuteronų pirmosios senosios kapinės	22488	Valstybės saugomas
258	Papilio, Skomantų kapinynas	6206	Valstybės saugomas
259	Pastatas	48432	Registrinis
260	Pastatas	48729	Registrinis
261	Pastatas	39282	Inicijuotas skelbti Savivaldybės saugomu
262	Pastatas	48727	Registrinis
263	Pastatas	35234	Inicijuotas skelbti Savivaldybės saugomu
264	Pastatas	2356	Valstybės saugomas
265	Pastatas	33501	Registrinis
266	Pastatas	2357	Valstybės saugomas
267	Pastatas	39285	Inicijuotas skelbti Savivaldybės saugomu
268	Pastatas	48728	Registrinis
269	Pastatas	39287	Inicijuotas skelbti Savivaldybės saugomu
270	Pašto pastatas	44297	Inicijuotas skelbti Savivaldybės saugomu
271	Pažvelsio kaimo antrosios senosios kapinės	24431	Valstybės saugomas
272	Pažvelsio kaimo pirmosios senosios kapinės	24430	Valstybės saugomas
273	Pažvelsio, Laigių kaimų senosios kapinės	24397	Valstybės saugomas
274	Peskojų kaimo senosios kapinės	22273	Valstybės saugomas
275	Pėžaičių kaimo evangelikų liuteronų senosios kapinės	23095	Valstybės saugomas
276	Pėžaičių kapinynas	6179	Valstybės saugomas
277	Pikteklių kaimo antrosios senosios kapinės, vad. Kapeliais	24433	Valstybės saugomas
278	Pikteklių kaimo pirmosios senosios kapinės	24432	Valstybės saugomas
279	Pyktiškės kaimo senosios kapinės	24403	Valstybės saugomas
280	Piktožių kaimo evangelikų liuteronų senosios kapinės	24357	Valstybės saugomas
281	Pirmojo pasaulinio karo Vokietijos imperijos karių kapai	40683	Registrinis
282	Pjaulių kaimo evangelikų liuteronų senosios kapinės	23110	Valstybės saugomas
283	Pleškučių kaimo evangelikų liuteronų antrosios senosios kapinės	22482	Valstybės saugomas

284	Pleškučių kaimo evangelikų liuteronų pirmosios senosios kapinės	22481	Valstybės saugomas
285	Pleškučių kaimo evangelikų liuteronų trečiosios senosios kapinės	22483	Valstybės saugomas
286	Pleškučių, Gavelių, Pangesų kapinynas	24504	Valstybės saugomas
287	Plių antrosios senosios kapinės	22469	Valstybės saugomas
288	Plių evangelikų liuteronų bažnyčios statinių kompleksas	23587	Valstybės saugomas
289	Plių pirmosios senosios kapinės	22468	Valstybės saugomas
290	Plių senelių prieglaudos statinių kompleksas	31121	Registrinis
291	Plių Šv. Šeimos - Jėzaus, Marijos ir Juozapo bažnyčia	31050	Registrinis
292	Poeto, dramaturgo Butkų Juzės gimtosios sodybos vieta	16993	Registrinis
293	Poškų, Žydelių kaimų evangelikų liuteronų senosios kapinės	24353	Valstybės saugomas
294	Pozingių kaimo antrosios senosios kapinės	23097	Valstybės saugomas
295	Pozingių kaimo pirmosios senosios kapinės	23096	Valstybės saugomas
296	Priekulės dvaro sodyba	245	Inicijuotas skelbti Valstybės saugomu
297	Priekulės evangelikų liuteronų bažnyčia	31053	Registrinis
298	Priekulės evangelikų liuteronų senųjų kapinių kompleksas	32625	Registrinis
299	Priekulės geležinkelio stoties pastatų kompleksas	33207	Registrinis
300	Priekulės geležinkelio tiltas	35612	Registrinis
301	Priekulės laisvės kovų ir tremties istorijos muziejus	36867	Registrinis
302	Priekulės miesto istorinė dalis	33624	Valstybės saugomas
303	Priekulės pirmosios senosios kapinės	23106	Valstybės saugomas
304	Priekulės riteriškojo dvaro kapinės	42035	Registrinis
305	Priekulės senosios bažnyčios vieta	42425	Registrinis
306	Priekulės Šv. Antano Paduviečio bažnyčia	31048	Registrinis
307	Priekulės trečiosios senosios kapinės	23108	Valstybės saugomas
308	Priekulės valsčiaus teismo pastatų kompleksas	43733	Registrinis
309	Punktas	29485	Valstybės saugomas
310	Radailių kaimo senosios kapinės	36123	Registrinis
311	Raukų kaimo senosios kapinės	24404	Valstybės saugomas
312	Rimkų senovės gyvenvietė	37507	Registrinis
313	Rimkų, Cenkunės kaimų senosios kapinės	25483	Valstybės saugomas
314	Rokų kaimo evangelikų liuteronų senosios kapinės	22484	Valstybės saugomas
315	Rudaičių kaimo antrosios senosios kapinės	24436	Valstybės saugomas
316	Rudaičių kaimo pirmosios senosios kapinės	24435	Valstybės saugomas
317	Rudgalvių kaimo antrosios senosios kapinės	37954	Registrinis
318	Rudgalvių kaimo pirmosios senosios kapinės	24405	Valstybės saugomas
319	Ruigių kaimo senosios kapinės	24434	Valstybės saugomas
320	Rusinių akmuo su plokščiadugniu dubenui	16161	Registrinis
321	Rusinių kaimo senosios kapinės	23092	Valstybės saugomas

322	Ruslių kaimo senosios kapinės	25482	Valstybės saugomas
323	Sėlenėlių kaimo senosios kapinės	24380	Valstybės saugomas
324	Skomantų kapinynas	5193	Paminklas
325	Skomantų piliakalnis su gyvenviete	23775	Paminklas
326	Slengių kapinynas	13072	Paminklas
327	Slengių senovės gyvenvietė	37963	Registrinis
328	Smilgynų kaimo antrosios senosios kapinės	24384	Valstybės saugomas
329	Smilgynų kaimo pirmosios senosios kapinės	24383	Valstybės saugomas
330	Spengių kaimo evangelikų liuteronų senosios kapinės	22485	Valstybės saugomas
331	Stančaičių kaimo antrosios senosios kapinės	24407	Valstybės saugomas
332	Stančaičių kaimo pirmosios senosios kapinės	24406	Valstybės saugomas
333	Stančių kaimo antrosios senosios kapinės	22269	Valstybės saugomas
334	Stančių kaimo pirmosios senosios kapinės	25403	Valstybės saugomas
335	Stančių senovės gyvenvietė	32589	Registrinis
336	Stančių senovės gyvenvietė II	32326	Registrinis
337	Stirbių kaimo senosios kapinės	24437	Valstybės saugomas
338	Stragnų geležinkelio tiltas	34651	Registrinis
339	Stragnų I kaimo evangelikų liuteronų senosios kapinės	22486	Valstybės saugomas
340	Stragnų II ir Skėrių kaimų evangelikų liuteronų senosios kapinės	22487	Valstybės saugomas
341	Stragnų II kaimo evangelikų liuteronų antrosios senosios kapinės	24354	Valstybės saugomas
342	Stragnų, Skėrių kapinynas	5187	Valstybės saugomas
343	Sudmantų kaimo pirmosios senosios kapinės	22062	Valstybės saugomas
344	Svencelės kaimo antrosios senosios kapinės	22522	Valstybės saugomas
345	Svencelės kaimo sodybos namas	33739	Registrinis
346	Svencelės pirmosios senosios kapinės	22070	Valstybės saugomas
347	Šakinių kaimo evangelikų liuteronų senosios kapinės	24381	Valstybės saugomas
348	Šakinių kaimo senosios kapinės	24438	Valstybės saugomas
349	Šakinių kaimo senosios kapinės	24382	Valstybės saugomas
350	Šatrių kaimo evangelikų liuteronų senosios kapinės	24385	Valstybės saugomas
351	Šernų kaimo senosios kapinės	24359	Valstybės saugomas
352	Šernų kapinynas	16358	Paminklas
353	Šernų tiltas	31051	Registrinis
354	Šilėnų kaimo antrosios senosios kapinės	24409	Valstybės saugomas
355	Šilėnų kaimo pirmosios senosios kapinės	24408	Valstybės saugomas
356	Šilgalių kaimo evangelikų liuteronų senosios kapinės	22067	Valstybės saugomas
357	Šilininkų geležinkelio tiltas	34652	Registrinis
358	Šilininkų kapinynas	38393	Registrinis
359	Šiūparių kaimo senosios kapinės	24358	Valstybės saugomas
360	Šiūparių piliakalnis su gyvenviete	23806	Paminklas
361	Šlapšilės kaimo senosios kapinės	24386	Valstybės saugomas

362	Šlepščių kaimo senosios kapinės	24410	Valstybės saugomas
363	Šlių pilkapynas	16200	Paminklas
364	Šukaičių kaimo senosios kapinės	23091	Valstybės saugomas
365	Šventvakarių kaimo evangelikų liuteronų senosios kapinės	22496	Valstybės saugomas
366	Švepečių kaimo senosios kapinės	24360	Valstybės saugomas
367	Tickinų kaimo antrosios senosios kapinės	24412	Valstybės saugomas
368	Tickinų kaimo pirmosios senosios kapinės	24411	Valstybės saugomas
369	Tiltas per Perkasę (Piktvardė)	31015	Registrinis
370	Tilvikų kaimo senosios kapinės	24439	Valstybės saugomas
371	Toleikių kaimo antrosios senosios kapinės	24373	Valstybės saugomas
372	Toleikių kaimo pirmosios senosios kapinės	24372	Valstybės saugomas
373	Toleikių kapinynas	6181	Valstybės saugomas
374	Traubių kaimo evangelikų liuteronų senosios kapinės	22069	Valstybės saugomas
375	Upitėnų kaimo koplytėlė	25072	Valstybės saugomas
376	Utrių kaimo senosios kapinės, vad. Maro kapeliais	24440	Valstybės saugomas
377	Užvėnų kaimo koplytstulpis	25229	Valstybės saugomas
378	Užvėnų kaimo senosios kapinės	24413	Valstybės saugomas
379	Vaitelių kaimo senosios kapinės	24387	Valstybės saugomas
380	Vanagų evangelikų liuteronų bažnyčios pastatų kompleksas	23585	Valstybės saugomas
381	Vanagų kaimo evangelikų liuteronų senųjų kapinių kompleksas	45836	Registrinis
382	Vaškių kaimo senosios kapinės	22068	Valstybės saugomas
383	Veiviržėnų evangelikų liuteronų senosios kapinės	23105	Valstybės saugomas
384	Veiviržėnų memorialinių objektų kompleksas	2106	Registrinis
385	Veiviržėnų miestelio etnoarchitektūrinė sodyba	15941	Valstybės saugomas
386	Veiviržėnų stačiatikių senosios kapinės	23104	Valstybės saugomas
387	Veiviržėnų Šv. Apaštalo Evangelisto Mato bažnyčios statinių kompleksas	33477	Registrinis
388	Veiviržėnų žydų senosios kapinės	39181	Registrinis
389	Veiviržėnų žydų žudynių vieta ir kapas	20666	Valstybės saugomas
390	Veiviržėnų, Dūdinėlių kapinynas	6209	Paminklas
391	Veiviržėnų, Vilkių piliakalnis su papiliu	30705	Valstybės saugomas
392	Venckų kaimo antrosios senosios kapinės	23112	Valstybės saugomas
393	Venckų kaimo pirmosios senosios kapinės	23111	Valstybės saugomas
394	Vėžaičių dvaro sodyba	249	Valstybės saugomas
395	Vėžaičių klebonija	33629	Registrinis
396	Vėžaičių Šv. Kazimiero bažnyčios pastatų kompleksas	37591	Registrinis
397	Viešbučio "Preussisher Hof" pastatų kompleksas	47019	Registrinis
398	Viržintų kaimo senosios kapinės	24414	Valstybės saugomas
399	Vyskupiškių kaimo senosios kapinės	23102	Valstybės saugomas
400	Vyskupiškių piliakalnis	5196	Paminklas
401	Vyskupiškių vandens malūnas	16627	Valstybės saugomas
402	Viščiškių kaimo senosios kapinės	23088	Valstybės saugomas

403	Vytaučių kaimo evangelikų liuteronų senosios kapinės	22270	Valstybės saugomas
404	Vitinių kaimo senosios kapinės	22272	Valstybės saugomas
405	Voveriškių kaimo antrosios senosios kapinės	22494	Valstybės saugomas
406	Voveriškių kaimo pirmosios senosios kapinės	22493	Valstybės saugomas
407	Zeigių senovės gyvenvietė	30295	Valstybės saugomas
408	Žemaičių apygardos vado Kazimiero Antanavičiaus-Tauro ir kitų štabo partizanų kapas	44514	Registrinis
409	Žemgrindžių dvaro sodybos namas	39361	Inicijuotas skelbti Savivaldybės saugomu
410	Žiaukų kaimo senosios kapinės	22495	Valstybės saugomas
411	Žiobrių kaimo senosios kapinės	22271	Valstybės saugomas
412	Žvaginių, Žadeikių piliakalnis, vad. Žvaginkalniu	5172	Paminklas
413	Žvelsenų senovės gyvenvietė	2312	Registrinis
414	Žvirblių kaimo senosios kapinės	24388	Valstybės saugomas