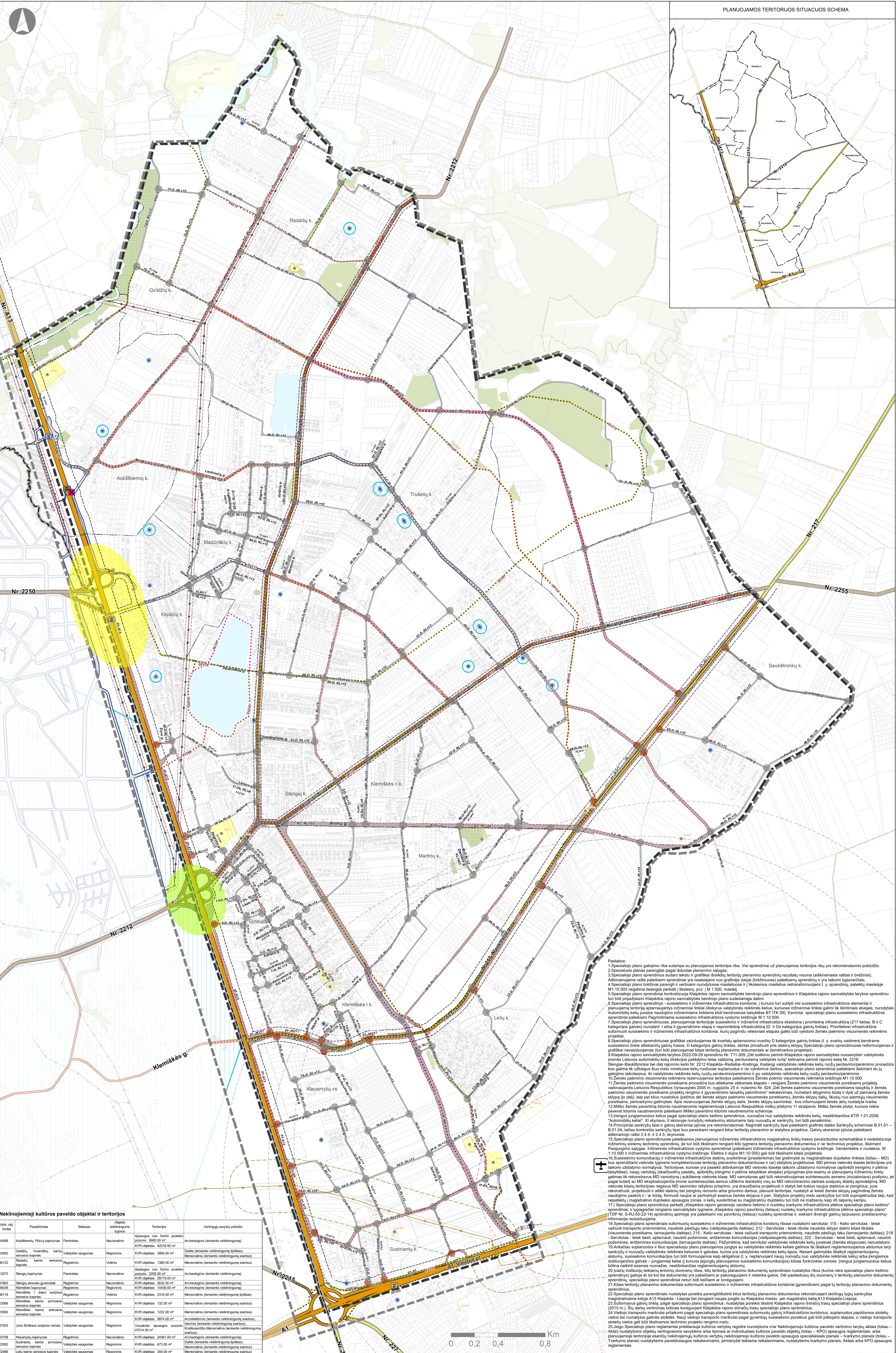


KLAIPĖDOS RAJONO SAVIVALDYBĖS TERITORIJOS DALIES, APIMANČIOS SLENGIŲ, MAŽŪRIŠKIŲ, TRUŠELIŲ, GINDULIŲ KAIMUS IR GRETIMOS TERITORIJOS VIETŲŲ, KOMUNIKACINIŲ KORIDORIŲ IR INŽINERINĖS INFRASTRUKTŪROS SPECIALIOJO PLANO KEITIMAS SPRENDINIAI



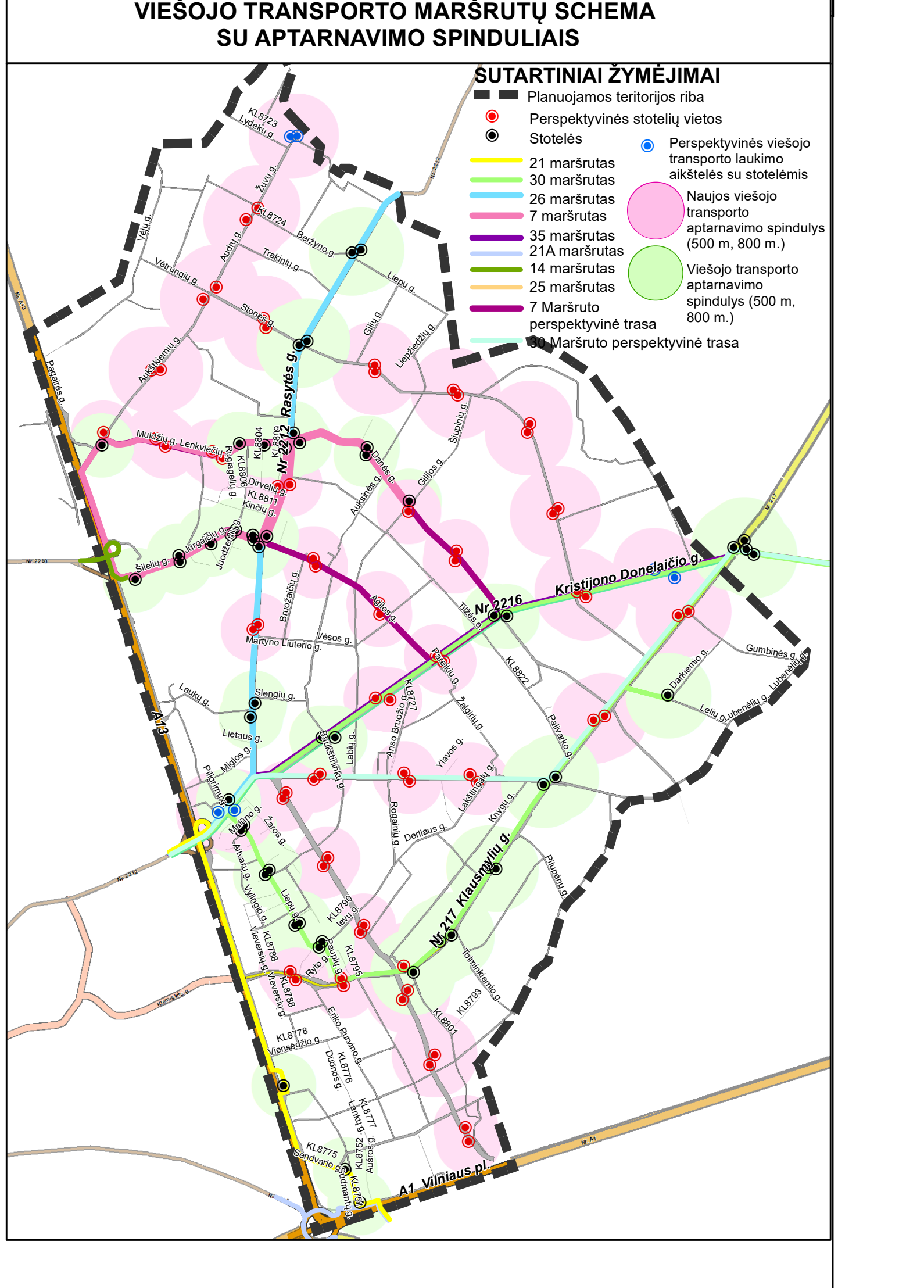
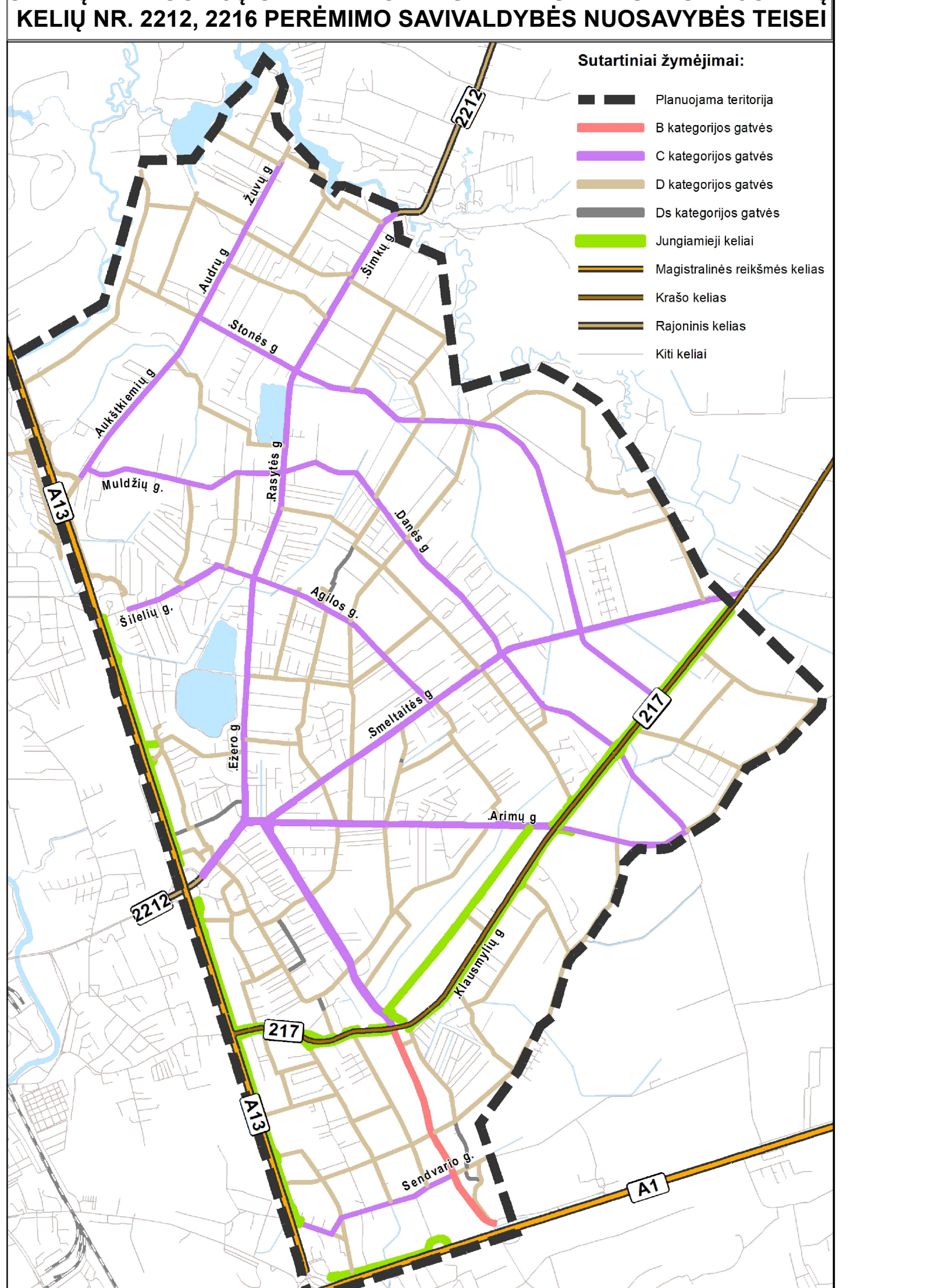
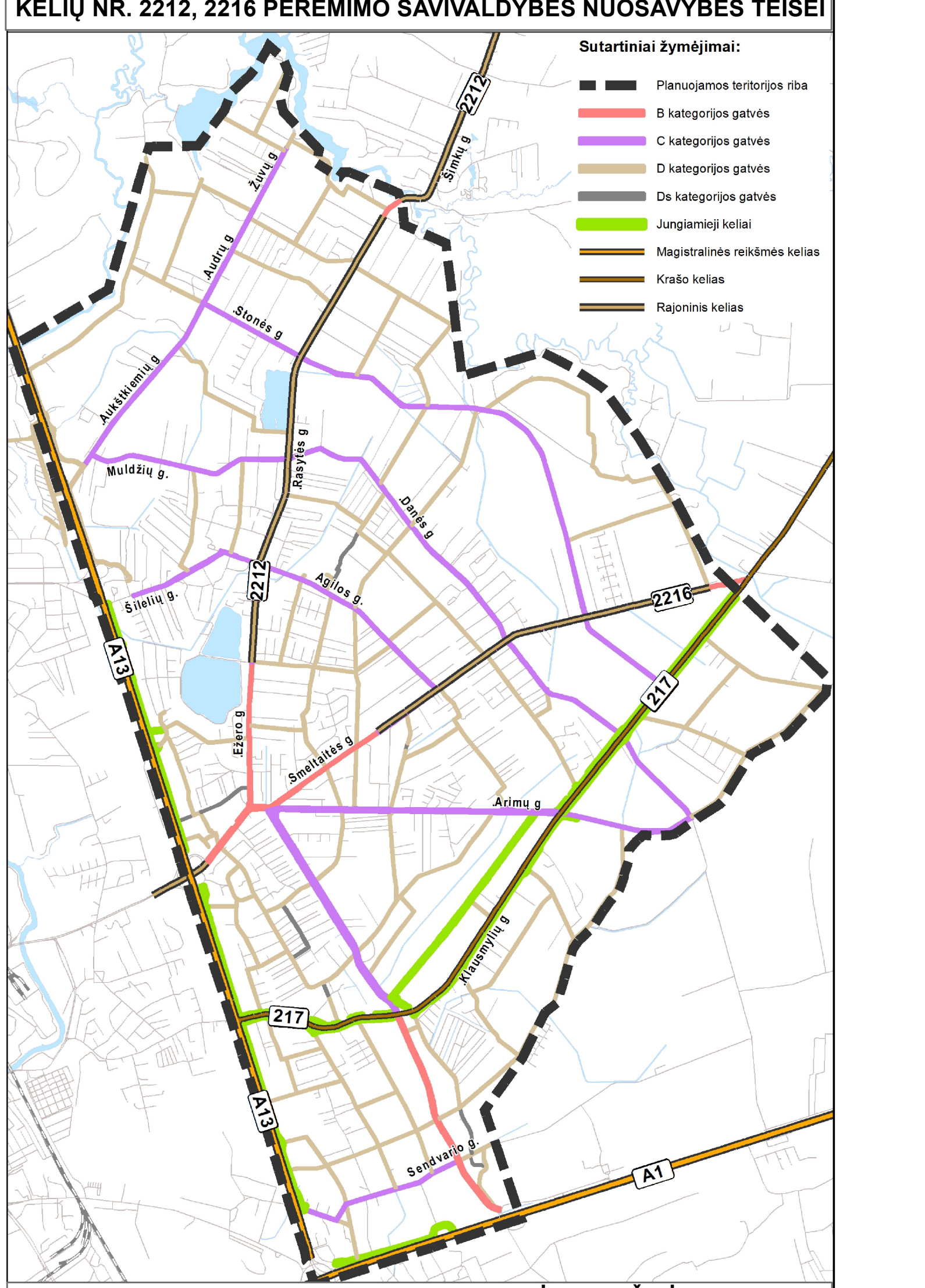
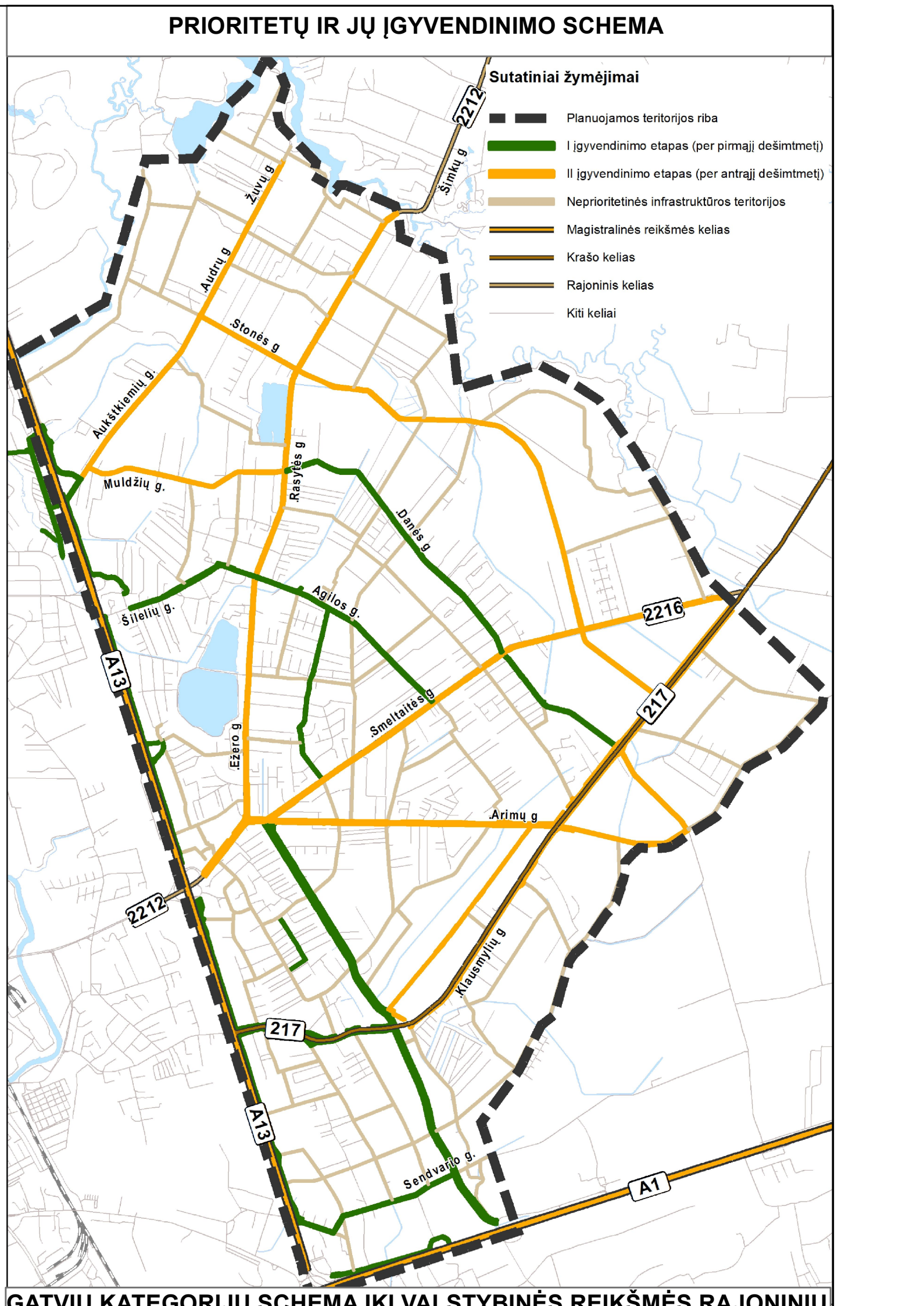
UAB „Klaipėdos rajono savivaldybės administracija“	Projekto pavadinimas	Stadija	Objekto reikšmės lygis
15458	Aukštųjų, Pilių kapinės	Parmokė	Nacionalinė
22483	Orkūčių, Vėniškių, kaimo senosios kapinės	Valstybės saugomos	Regioninė
36123	Raudų, kaimo senosios kapinės	Registruojamos	Valstybės saugomos
13072	Slengų kapinės	Parmokė	Nacionalinė
17363	Slengų senosios gyvenvietės kapinės	Registruojamos	Nacionalinė
36168	Klaipėdos miesto senosios kapinės	Registruojamos	Regioninė
36118	Klaipėdos miesto senosios kapinės	Registruojamos	Regioninė
22066	Klaipėdos miesto senosios kapinės	Registruojamos	Regioninė
22066	Klaipėdos miesto senosios kapinės	Registruojamos	Regioninė
37353	Jono Briūkės sodų namas	Valstybės saugomos	Regioninė
43378	Klaumylų kapinės	Registruojamos	Nacionalinė
22062	Sodų namas	Valstybės saugomos	Regioninė
22062	Sodų namas	Valstybės saugomos	Regioninė
22062	Sodų namas	Valstybės saugomos	Regioninė

Specialiojo plano sprendinių sutartiniai žymėjimai	Divirčių trasa	Prioritetinės infrastruktūros ir įgyvendinimo etapai	Višiojo transporto maršrutai, aptarnavimo spinduliai
1. Planuojamos teritorijos riba	1. Divirčių trasa	1. Prioritetinės infrastruktūros ir įgyvendinimo etapai	1. Višiojo transporto maršrutai, aptarnavimo spinduliai
2. Susisiekimo ir inžinerinės infrastruktūros koridoriai (Prioritetinė infrastruktūra)	2. Divirčių trasa	2. Įgyvendinimo etapai (per pirmąjį dešimtmetį)	2. Višiojo transporto maršrutai, aptarnavimo spinduliai
3. Susisiekimo ir inžinerinės infrastruktūros koridoriai (Neprioritetinė infrastruktūra)	3. Divirčių trasa	3. Įgyvendinimo etapai (per antrąjį dešimtmetį)	3. Višiojo transporto maršrutai, aptarnavimo spinduliai
4. Planuojamos teritorijos riba	4. Divirčių trasa	4. Įgyvendinimo etapai (per trečiąjį dešimtmetį)	4. Višiojo transporto maršrutai, aptarnavimo spinduliai
5. Planuojamos teritorijos riba	5. Divirčių trasa	5. Įgyvendinimo etapai (per ketvirtąjį dešimtmetį)	5. Višiojo transporto maršrutai, aptarnavimo spinduliai

Kiti duomenų šaltinių sutartiniai žymėjimai	Žemėnauda	Požeminio vandens vandeninių apsaugos zonų žemėlapis	Naudingųjų iškasenų techniniai žymėjimai
1. Planuojamos teritorijos riba	1. Žemėnauda	1. Požeminio vandens vandeninių apsaugos zonų žemėlapis	1. Naudingųjų iškasenų techniniai žymėjimai
2. Susisiekimo ir inžinerinės infrastruktūros koridoriai (Prioritetinė infrastruktūra)	2. Žemėnauda	2. Požeminio vandens vandeninių apsaugos zonų žemėlapis	2. Naudingųjų iškasenų techniniai žymėjimai
3. Susisiekimo ir inžinerinės infrastruktūros koridoriai (Neprioritetinė infrastruktūra)	3. Žemėnauda	3. Požeminio vandens vandeninių apsaugos zonų žemėlapis	3. Naudingųjų iškasenų techniniai žymėjimai
4. Planuojamos teritorijos riba	4. Žemėnauda	4. Požeminio vandens vandeninių apsaugos zonų žemėlapis	4. Naudingųjų iškasenų techniniai žymėjimai
5. Planuojamos teritorijos riba	5. Žemėnauda	5. Požeminio vandens vandeninių apsaugos zonų žemėlapis	5. Naudingųjų iškasenų techniniai žymėjimai

Kiti duomenų šaltinių sutartiniai žymėjimai	Žemėnauda	Požeminio vandens vandeninių apsaugos zonų žemėlapis	Naudingųjų iškasenų techniniai žymėjimai
1. Planuojamos teritorijos riba	1. Žemėnauda	1. Požeminio vandens vandeninių apsaugos zonų žemėlapis	1. Naudingųjų iškasenų techniniai žymėjimai
2. Susisiekimo ir inžinerinės infrastruktūros koridoriai (Prioritetinė infrastruktūra)	2. Žemėnauda	2. Požeminio vandens vandeninių apsaugos zonų žemėlapis	2. Naudingųjų iškasenų techniniai žymėjimai
3. Susisiekimo ir inžinerinės infrastruktūros koridoriai (Neprioritetinė infrastruktūra)	3. Žemėnauda	3. Požeminio vandens vandeninių apsaugos zonų žemėlapis	3. Naudingųjų iškasenų techniniai žymėjimai
4. Planuojamos teritorijos riba	4. Žemėnauda	4. Požeminio vandens vandeninių apsaugos zonų žemėlapis	4. Naudingųjų iškasenų techniniai žymėjimai
5. Planuojamos teritorijos riba	5. Žemėnauda	5. Požeminio vandens vandeninių apsaugos zonų žemėlapis	5. Naudingųjų iškasenų techniniai žymėjimai

Kiti duomenų šaltinių sutartiniai žymėjimai	Žemėnauda	Požeminio vandens vandeninių apsaugos zonų žemėlapis	Naudingųjų iškasenų techniniai žymėjimai
1. Planuojamos teritorijos riba	1. Žemėnauda	1. Požeminio vandens vandeninių apsaugos zonų žemėlapis	1. Naudingųjų iškasenų techniniai žymėjimai
2. Susisiekimo ir inžinerinės infrastruktūros koridoriai (Prioritetinė infrastruktūra)	2. Žemėnauda	2. Požeminio vandens vandeninių apsaugos zonų žemėlapis	2. Naudingųjų iškasenų techniniai žymėjimai
3. Susisiekimo ir inžinerinės infrastruktūros koridoriai (Neprioritetinė infrastruktūra)	3. Žemėnauda	3. Požeminio vandens vandeninių apsaugos zonų žemėlapis	3. Naudingųjų iškasenų techniniai žymėjimai
4. Planuojamos teritorijos riba	4. Žemėnauda	4. Požeminio vandens vandeninių apsaugos zonų žemėlapis	4. Naudingųjų iškasenų techniniai žymėjimai
5. Planuojamos teritorijos riba	5. Žemėnauda	5. Požeminio vandens vandeninių apsaugos zonų žemėlapis	5. Naudingųjų iškasenų techniniai žymėjimai



Kiti duomenų šaltinių sutartiniai žymėjimai	Žemėnauda	Požeminio vandens vandeninių apsaugos zonų žemėlapis	Naudingųjų iškasenų techniniai žymėjimai
1. Planuojamos teritorijos riba	1. Žemėnauda	1. Požeminio vandens vandeninių apsaugos zonų žemėlapis	1. Naudingųjų iškasenų techniniai žymėjimai
2. Susisiekimo ir inžinerinės infrastruktūros koridoriai (Prioritetinė infrastruktūra)	2. Žemėnauda	2. Požeminio vandens vandeninių apsaugos zonų žemėlapis	2. Naudingųjų iškasenų techniniai žymėjimai
3. Susisiekimo ir inžinerinės infrastruktūros koridoriai (Neprioritetinė infrastruktūra)	3. Žemėnauda	3. Požeminio vandens vandeninių apsaugos zonų žemėlapis	3. Naudingųjų iškasenų techniniai žymėjimai
4. Planuojamos teritorijos riba	4. Žemėnauda	4. Požeminio vandens vandeninių apsaugos zonų žemėlapis	4. Naudingųjų iškasenų techniniai žymėjimai
5. Planuojamos teritorijos riba	5. Žemėnauda	5. Požeminio vandens vandeninių apsaugos zonų žemėlapis	5. Naudingųjų iškasenų techniniai žymėjimai