
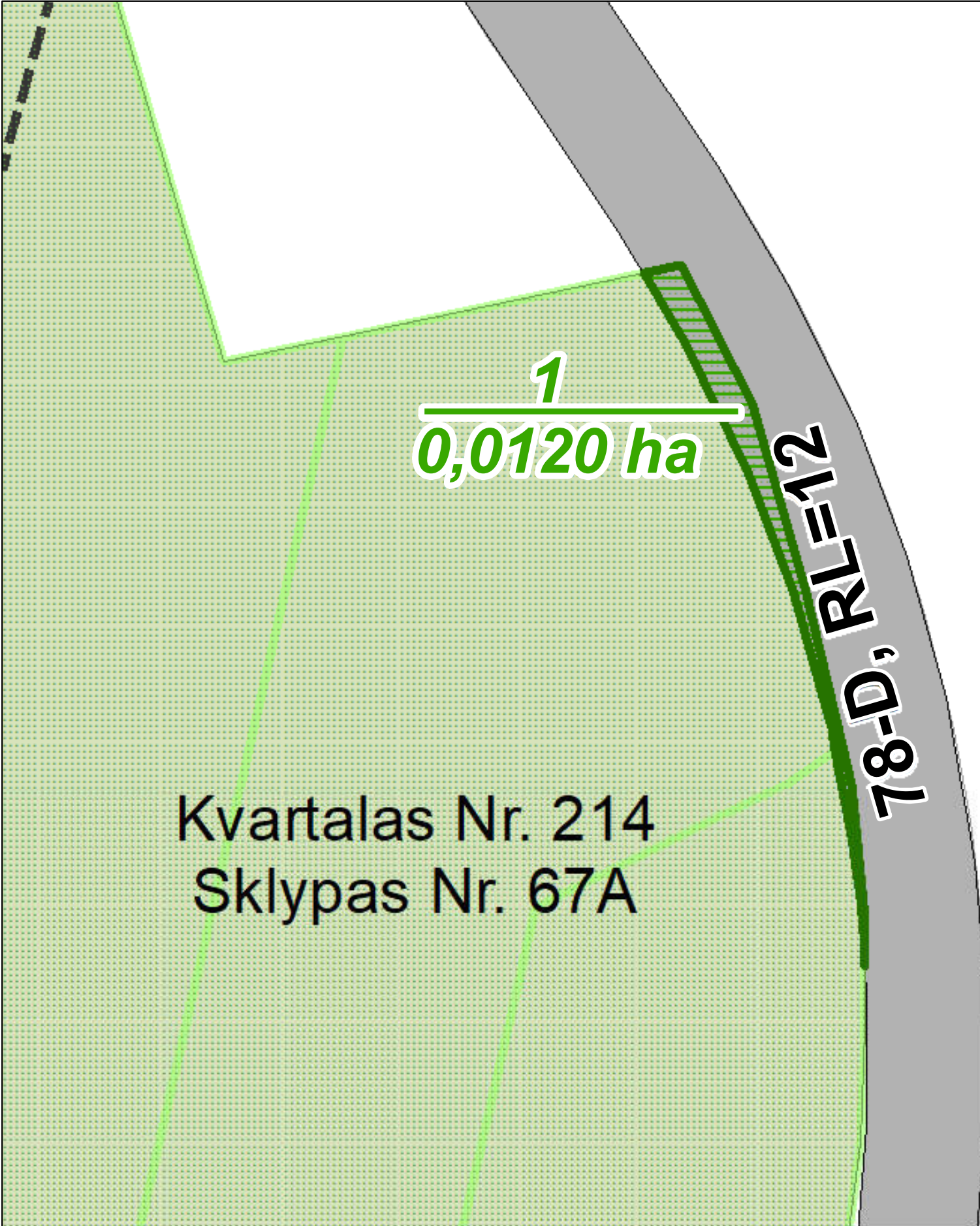


MIŠKO PAVERTIMO KITOMIS NAUDMENOMIS SCHEMA



KLAIPĖDOS RAJONO SAVIVALDYBĖS TERITORIJOS DALIES, APIMANČIOS SLENGIŲ, MAZŪRIŠKIŲ, TRUŠELIŲ, GINDULIŲ KAIMUS IR GRETIMOS TERITORIJOS VIETОВIŲ, KOMUNIKACINIŲ KORIDORIŲ IR INŽINERINĖS INFRASTRUKTŪROS SPECIALIOJO PLANO KEITIMAS



SUTARTINIAI ŽYMĖJIMAI

- Planuojamos teritorijos riba
- Gyvenamosios vietovės riba
- Žemės sklypų ribos

Susisiekimo infrastruktūra

- Susisiekimo ir inžinerinės infrastruktūros koridorius (Prioritetinė infrastruktūra)
- Susisiekimo ir inžinerinės infrastruktūros koridorius (Neprioritetinė infrastruktūra)
- Kitu teritorijų planavimo dokumentu suplanuotas infrastruktūros koridorius








Infrastruktūros grafinis žymėjimas
1-D, RL=12 1 - gatvės numeris projekte, D - gatvės kategorija, RL=12 - atstumas tarp raudonųjų linijų, m
Planuojamų jungiamųjų gatvių ir kelių raudonosios linijos (RL)

Miško žemė paverčiama kitomis naudmenomis

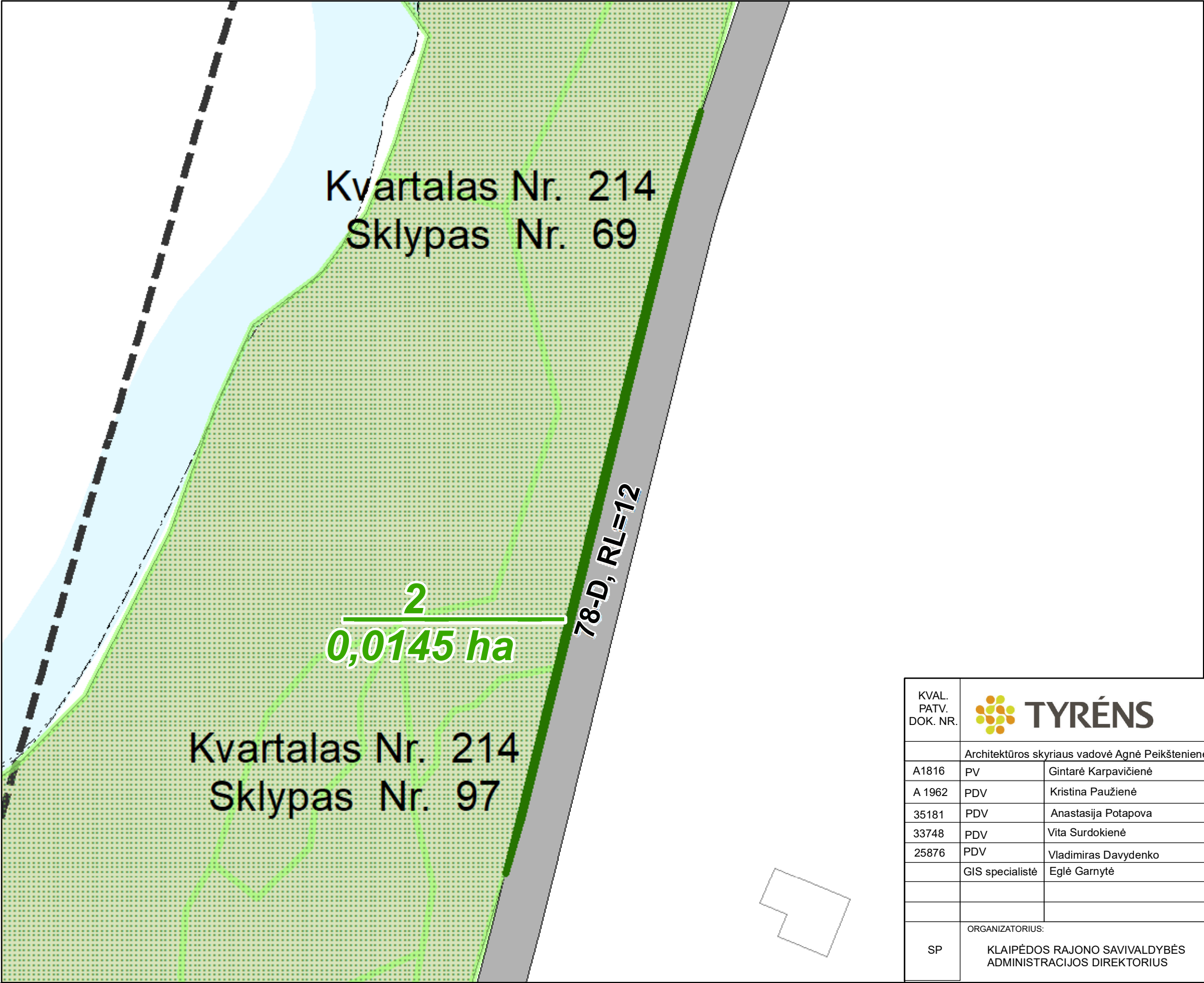
- Miško žemės paverčiamos kitomis naudmenomis plotas
- Miško žemės paverčiamos kitomis naudmenomis numeris
- Miško žemės paverčiamos kitomis naudmenomis plotas

Žemėnauda

- Valstybinės reikšmės miško riba
- Miškas
- Vandenys

KVAL. PATV. DOK. NR.	 TYRÉNS			TERITORIJŲ PLANAVIMO DOKUMENTO PAVADINIMAS						
	Architektūros skyriaus vadovė Agnė Peikštenienė			KLAIPĖDOS RAJONO SAVIVALDYBĖS TERITORIJOS DALIES, APIMANČIOS SLENGIŲ, MAZŪRIŠKIŲ, TRUŠELIŲ, GINDULIŲ KAIMUS IR GRETIMOS TERITORIJOS VIETŲ, KOMUNIKACINIŲ KORIDORIŲ IR INŽINERINĖS INFRASTRUKTŪROS SPECIALIOJO PLANO KEITIMAS						
A1816	PV	Gintarė Karpavičienė								
A 1962	PDV	Kristina Paužienė								
35181	PDV	Anastasija Potapova								
33748	PDV	Vita Surdokienė								
25876	PDV	Vladimiras Davydenko								
	GIS specialistė	Eglė Garnytė		BREŽINIO PAVADINIMAS		MASTELIS	STADIJA			
								Miško pavertimo kitomis naudmenomis schema	1: 500	SPR
SP	ORGANIZATORIUS: KLAIPĖDOS RAJONO SAVIVALDYBĖS ADMINISTRACIJOS DIREKTORIUS			DOKUMENTO ŽYMUO 21URB0564-SP-SPR_B.02		LAPAS	LAPŲ			
						2	16			

KLAIPĖDOS RAJONO SAVIVALDYBĖS TERITORIJOS DALIES, APIMANČIOS SLENGIŲ, MAZŪRIŠKIŲ, TRUŠELIŲ, GINDULIŲ KAIMUS IR GRETIMOS TERITORIJOS VIETŲ, KOMUNIKACINIŲ KORIDORIŲ IR INŽINERINĖS INFRASTRUKTŪROS SPECIALIOJO PLANO KEITIMAS



SUTARTINIAI ŽYMĖJIMAI

- Planuojamos teritorijos riba
- Gyvenamosios vietovės riba
- Žemės sklypų ribos

Susisiekimo infrastruktūra

- Susisiekimo ir inžinerinės infrastruktūros koridorius (Prioritetinė infrastruktūra)
- Susisiekimo ir inžinerinės infrastruktūros koridorius (Neprioritetinė infrastruktūra)
- Kitu teritorijų planavimo dokumentu suplanuotas infrastruktūros koridorius

Infrastruktūros grafinis žymėjimas
1-D, RL=12 1 - gatvės numeris projekte, D - gatvės kategorija, RL=12 - atstumas tarp raudonųjų linijų, m
Planuojamų jungiamųjų gatvių ir kelių raudonosios linijos (RL)

Miško žemė paverčiama kitomis naudmenomis

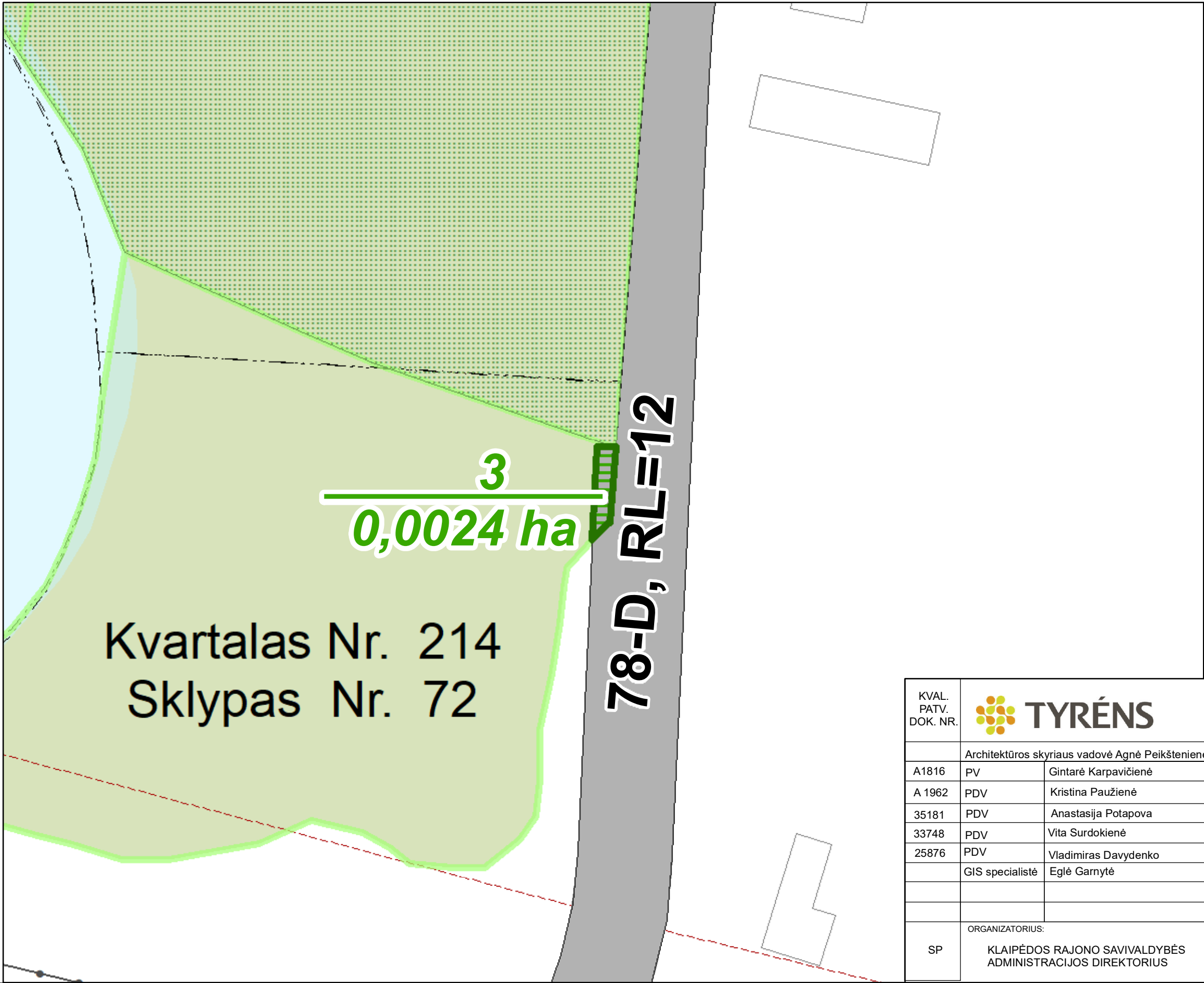
- Miško žemės paverčiamos kitomis naudmenomis plotas
- Miško žemės paverčiamos kitomis naudmenomis numeris
- Miško žemės paverčiamos kitomis naudmenomis plotas

Žemėnauda

- Valstybinės reikšmės miško riba
- Miškas
- Vandenys

KVAL. PATV. DOK. NR.	TYRÉNS			TERITORIJŲ PLANAVIMO DOKUMENTO PAVADINIMAS		
	Architektūros skyriaus vadovė Agnė Peikštenienė			KLAIPĖDOS RAJONO SAVIVALDYBĖS TERITORIJOS DALIES, APIMANČIOS SLENGIŲ, MAZŪRIŠKIŲ, TRUŠELIŲ, GINDULIŲ KAIMUS IR GRETIMOS TERITORIJOS VIETŲ, KOMUNIKACINIŲ KORIDORIŲ IR INŽINERINĖS INFRASTRUKTŪROS SPECIALIOJO PLANO KEITIMAS		
A1816	PV	Gintarė Karpavičienė				
A 1962	PDV	Kristina Paužienė				
35181	PDV	Anastasija Potapova				
33748	PDV	Vita Surdokienė				
25876	PDV	Vladimiras Davydenko				
	GIS specialistė	Eglė Garnytė		BREŽINIO PAVADINIMAS		
				Miško pavertimo kitomis naudmenomis schema		
				MASTELIS		
				1: 1000		
				STADIJA		
				SPR		
SP	ORGANIZATORIUS:			DOKUMENTO ŽYMUO		
	KLAIPĖDOS RAJONO SAVIVALDYBĖS ADMINISTRACIJOS DIREKTORIUS			21URB0564-SP-SPR_B.02		
				LAPAS		
				3		
				LAPŲ		
				16		

KLAIPĖDOS RAJONO SAVIVALDYBĖS TERITORIJOS DALIES, APIMANČIOS SLENGIŲ, MAZŪRIŠKIŲ, TRUŠELIŲ, GINDULIŲ KAIMUS IR GRETIMOS TERITORIJOS VIETŲ, KOMUNIKACINIŲ KORIDORIŲ IR INŽINERINĖS INFRASTRUKTŪROS SPECIALIOJO PLANO KEITIMAS



SUTARTINIAI ŽYMĖJIMAI

- Planuojamos teritorijos riba
- Gyvenamosios vietovės riba
- Žemės sklypų ribos

Susisiekimo infrastruktūra

- Susisiekimo ir inžinerinės infrastruktūros koridorius (Prioritetinė infrastruktūra)
- Susisiekimo ir inžinerinės infrastruktūros koridorius (Neprioritetinė infrastruktūra)
- Kitu teritorijų planavimo dokumentu suplanuotas infrastruktūros koridorius








Infrastruktūros grafinis žymėjimas
1-D, RL=12 1 - gatvės numeris projekte, D - gatvės kategorija, RL=12 - atstumas tarp raudonųjų linijų, m
Planuojamų jungiamųjų gatvių ir kelių raudonosios linijos (RL)

Miško žemė paverčiama kitomis naudmenomis

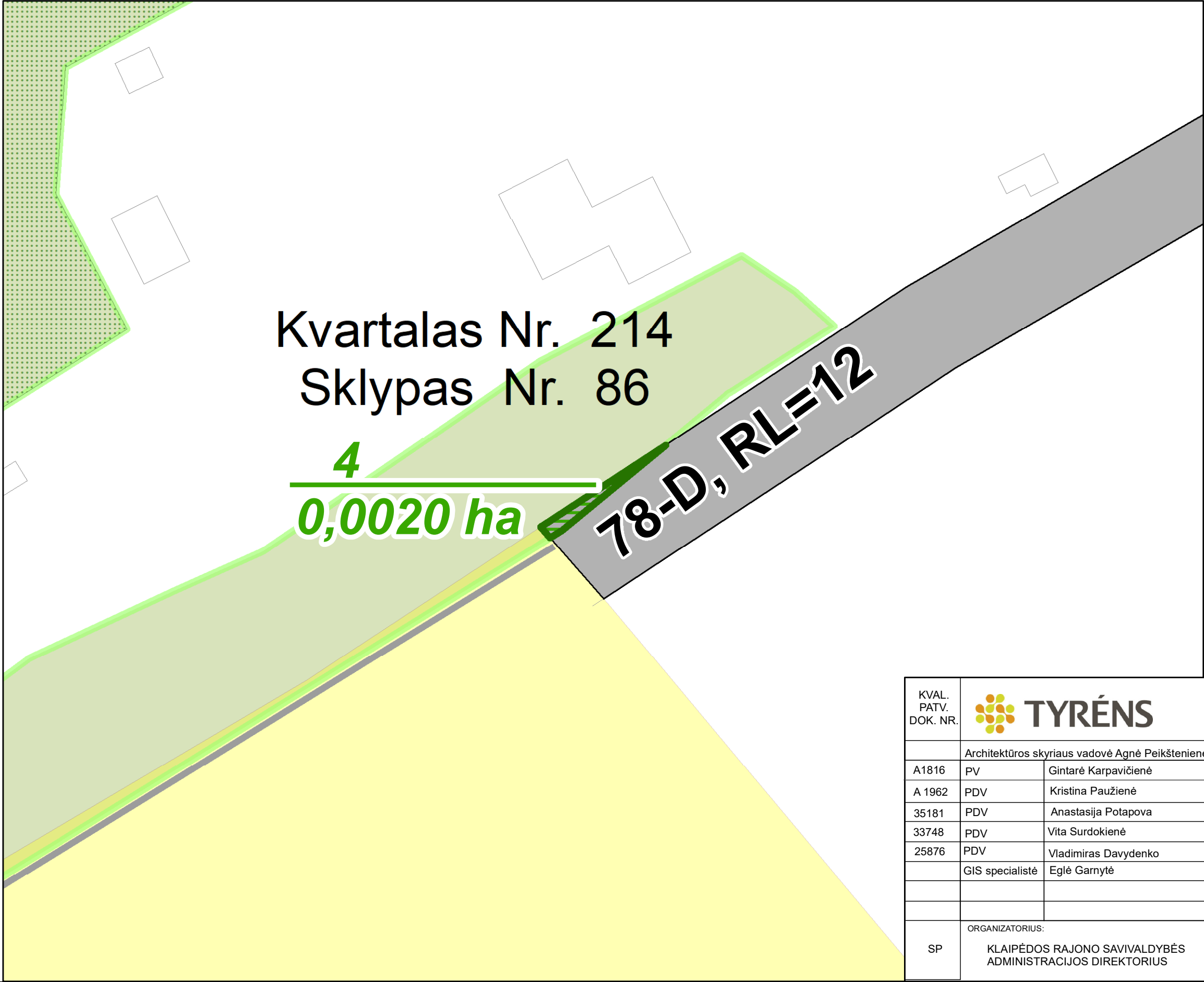
- Miško žemės paverčiamos kitomis naudmenomis plotas
- Miško žemės paverčiamos kitomis naudmenomis numeris
- Miško žemės paverčiamos kitomis naudmenomis plotas

Žemėnauda

- Valstybinės reikšmės miško riba
- Miškas
- Vandenys

KVAL. PATV. DOK. NR.			 TYRÉNS			TERITORIJŲ PLANAVIMO DOKUMENTO PAVADINIMAS		
			Architektūros skyriaus vadovė Agnė Peikštenienė			KLAIPĖDOS RAJONO SAVIVALDYBĖS TERITORIJOS DALIES, APIMANČIOS SLENGIŲ, MAZŪRIŠKIŲ, TRUŠELIŲ, GINDULIŲ KAIMUS IR GRETIMOS TERITORIJOS VIETŲ, KOMUNIKACINIŲ KORIDORIŲ IR INŽINERINĖS INFRASTRUKTŪROS SPECIALIOJO PLANO KEITIMAS		
A1816	PV	Gintarė Karpavičienė						
A 1962	PDV	Kristina Paužienė						
35181	PDV	Anastasija Potapova						
33748	PDV	Vita Surdokienė						
25876	PDV	Vladimiras Davydenko						
			GIS specialistė Eglė Garnytė			BREŽINIO PAVADINIMAS Miško pavertimo kitomis naudmenomis schema		
								
SP	ORGANIZATORIUS:					DOKUMENTO ŽYMUO 21URB0564-SP-SPR_B.02		
	KLAIPĖDOS RAJONO SAVIVALDYBĖS ADMINISTRACIJOS DIREKTORIUS							
						MASTELIS		
						1: 500		
						STADIJA		
						SPR		
						LAPAS		
						LAPŲ		
						4		
						16		

KLAIPĖDOS RAJONO SAVIVALDYBĖS TERITORIJOS DALIES, APIMANČIOS SLENGIŲ, MAZŪRIŠKIŲ, TRUŠELIŲ, GINDULIŲ KAIMUS IR GRETIMOS TERITORIJOS VIETŲ, KOMUNIKACINIŲ KORIDORIŲ IR INŽINERINĖS INFRASTRUKTŪROS SPECIALIOJO PLANO KEITIMAS



SUTARTINIAI ŽYMĖJIMAI

- Planuojamos teritorijos riba
- Gyvenamosios vietovės riba
- Žemės sklypų ribos

Susisiekimo infrastruktūra

- Susisiekimo ir inžinerinės infrastruktūros koridorius (Prioritetinė infrastruktūra)
- Susisiekimo ir inžinerinės infrastruktūros koridorius (Neprioritetinė infrastruktūra)
- Kitu teritorijų planavimo dokumentu suplanuotas infrastruktūros koridorius

Infrastruktūros grafinis žymėjimas

1-D, RL=12 1 - gatvės numeris projekte, D - gatvės kategorija, RL=12 - atstumas tarp raudonųjų linijų, m







- Planuojamų jungiamųjų gatvių ir kelių raudonosios linijos (RL)

Miško žemė paverčiama kitomis naudmenomis

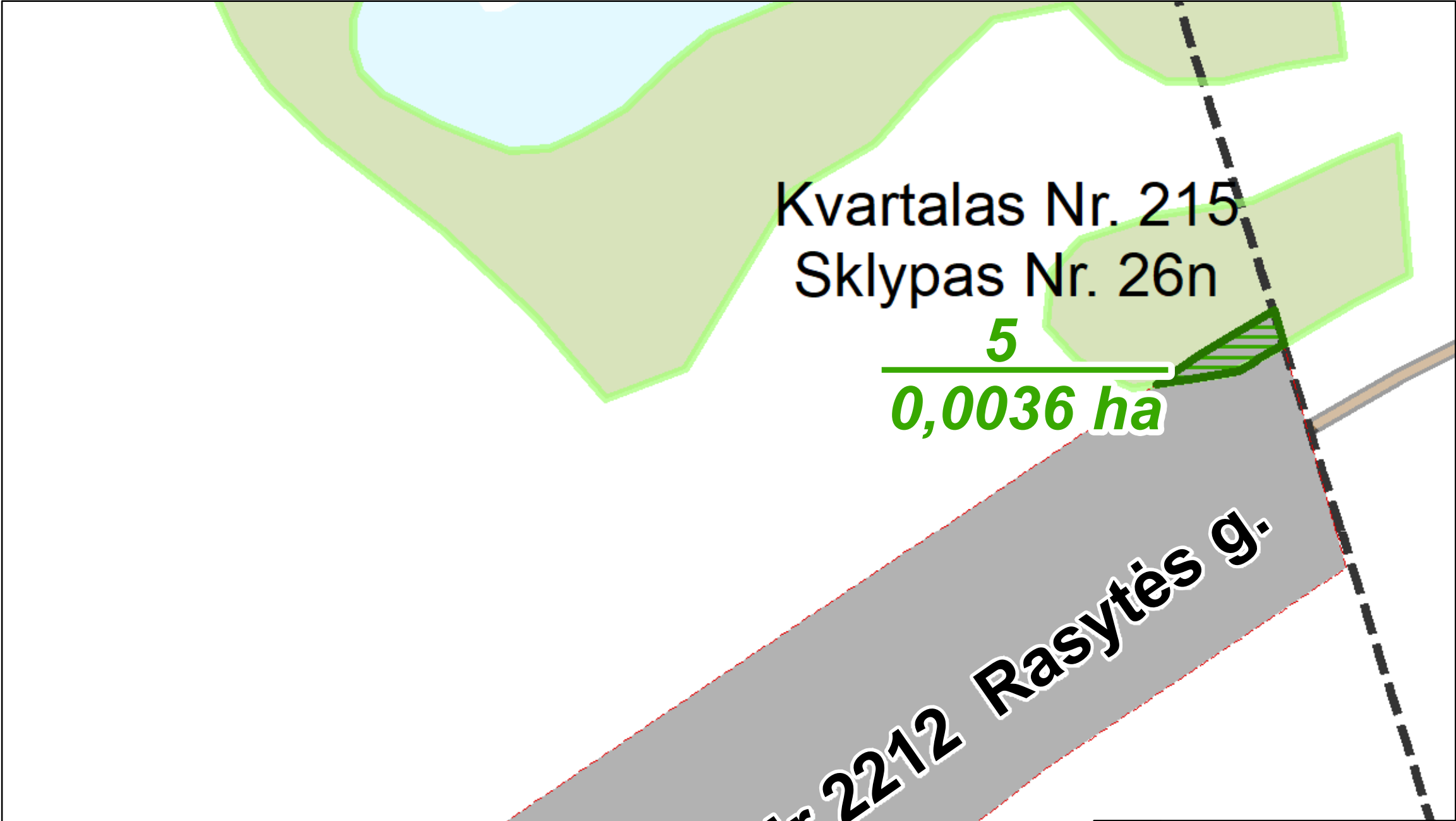
- Miško žemės paverčiamos kitomis naudmenomis plotas
- Miško žemės paverčiamos kitomis naudmenomis numeris
- Miško žemės paverčiamos kitomis naudmenomis plotas

Žemėnauda

- Valstybinės reikšmės miško riba
- Miškas
- Vandenys

KVAL. PATV. DOK. NR.			 TYRÉNS			TERITORIJŲ PLANAVIMO DOKUMENTO PAVADINIMAS		
			Architektūros skyriaus vadovė Agnė Peikštenienė			<div>KLAIPĖDOS RAJONO SAVIVALDYBĖS TERITORIJOS DALIES, APIMANČIOS SLENGIŲ, MAZŪRIŠKIŲ, TRUŠELIŲ, GINDULIŲ KAIMUS IR GRETIMOS TERITORIJOS VIETŲ, KOMUNIKACINIŲ KORIDORIŲ IR INŽINERINĖS INFRASTRUKTŪROS SPECIALIOJO PLANO KEITIMAS</div>		
A1816	PV	Gintarė Karpavičienė						
A 1962	PDV	Kristina Paužienė						
35181	PDV	Anastasija Potapova						
33748	PDV	Vita Surdokienė						
25876	PDV	Vladimiras Davydenko						
			GIS specialistė Eglė Garnytė			<div>BREŽINIO PAVADINIMAS</div> <div>Miško pavertimo kitomis naudmenomis schema</div> <div>MASTELIS</div> <div>1:500</div> <div>STADIJA</div> <div>SPR</div>		
SP			ORGANIZATORIUS: KLAIPĖDOS RAJONO SAVIVALDYBĖS ADMINISTRACIJOS DIREKTORIUS			<div>DOKUMENTO ŽYMUO</div> <div>21URB0564-SP-SPR_B.02</div> <div>LAPAS</div> <div>5</div> <div>LAPŲ</div> <div>16</div>		

KLAIPĖDOS RAJONO SAVIVALDYBĖS TERITORIJOS DALIES, APIMANČIOS SLENGIŲ, MAZŪRIŠKIŲ, TRUŠELIŲ, GINDULIŲ KAIMUS IR GRETIMOS TERITORIJOS VIETŲ, KOMUNIKACINIŲ KORIDORIŲ IR INŽINERINĖS INFRASTRUKTŪROS SPECIALIOJO PLANO KEITIMAS



SUTARTINIAI ŽYMĖJIMAI

- Planuojamos teritorijos riba
- Gyvenamosios vietovės riba
- Žemės sklypų ribos

Susisiekimo infrastruktūra

- Susisiekimo ir inžinerinės infrastruktūros koridorius (Prioritetinė infrastruktūra)
- Susisiekimo ir inžinerinės infrastruktūros koridorius (Neprioritetinė infrastruktūra)
- Kitu teritorijų planavimo dokumentu suplanuotas infrastruktūros koridorius







Infrastruktūros grafinis žymėjimas
1-D, RL=12 1 - gatvės numeris projekte, D - gatvės kategorija, RL=12 - atstumas tarp raudonųjų linijų, m
Planuojamų jungiamųjų gatvių ir kelių raudonosios linijos (RL)

Miško žemė paverčiama kitomis naudmenomis

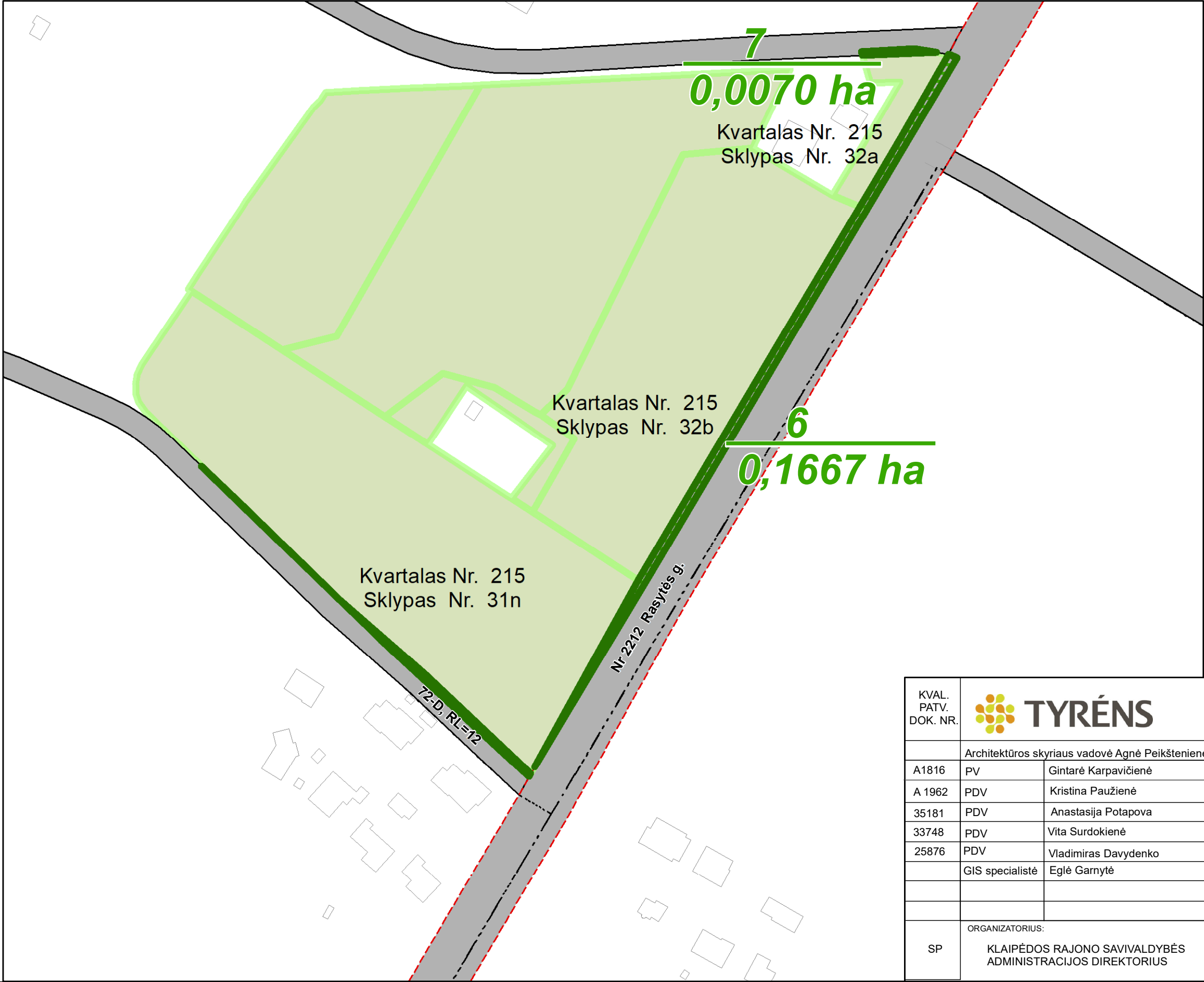
- Miško žemės paverčiamos kitomis naudmenomis plotas
- Miško žemės paverčiamos kitomis naudmenomis numeris
- Miško žemės paverčiamos kitomis naudmenomis plotas

Žemėnauda

- Valstybinės reikšmės miško riba
- Miškas
- Vandenys

KVAL. PATV. DOK. NR.			 TYRÉNS			TERITORIJŲ PLANAVIMO DOKUMENTO PAVADINIMAS				
			Architektūros skyriaus vadovė Agnė Peikštenienė			KLAIPĖDOS RAJONO SAVIVALDYBĖS TERITORIJOS DALIES, APIMANČIOS SLENGIŲ, MAZŪRIŠKIŲ, TRUŠELIŲ, GINDULIŲ KAIMUS IR GRETIMOS TERITORIJOS VIETŲ, KOMUNIKACINIŲ KORIDORIŲ IR INŽINERINĖS INFRASTRUKTŪROS SPECIALIOJO PLANO KEITIMAS				
A1816	PV	Gintarė Karpavičienė								
A 1962	PDV	Kristina Paužienė								
35181	PDV	Anastasija Potapova								
33748	PDV	Vita Surdokienė								
25876	PDV	Vladimiras Davydenko								
			GIS specialistė Eglė Garnytė			BREŽINIO PAVADINIMAS				
									Miško pavertimo kitomis naudmenomis schema	
SP			ORGANIZATORIUS: KLAIPĖDOS RAJONO SAVIVALDYBĖS ADMINISTRACIJOS DIREKTORIUS			DOKUMENTO ŽYMUO 21URB0564-SP-SPR_B.02				
						LAPAS		LAPŲ		
						6		16		

KLAIPĖDOS RAJONO SAVIVALDYBĖS TERITORIJOS DALIES, APIMANČIOS SLENGIŲ, MAZŪRIŠKIŲ, TRUŠELIŲ, GINDULIŲ KAIMUS IR GRETIMOS TERITORIJOS VIETОВIŲ, KOMUNIKACINIŲ KORIDORIŲ IR INŽINERINĖS INFRASTRUKTŪROS SPECIALIOJO PLANO KEITIMAS



SUTARTINIAI ŽYMĖJIMAI

- Planuojamos teritorijos riba
- Gyvenamosios vietovės riba
- Žemės sklypų ribos

Susisiekimo infrastruktūra

- Susisiekimo ir inžinerinės infrastruktūros koridorius (Prioritetinė infrastruktūra)
- Susisiekimo ir inžinerinės infrastruktūros koridorius (Neprioritetinė infrastruktūra)
- Kitu teritorijų planavimo dokumentu suplanuotas infrastruktūros koridorius









Infrastruktūros grafinis žymėjimas
1-D, RL=12 1 - gatvės numeris projekte, D - gatvės kategorija, RL=12 - atstumas tarp raudonųjų linijų, m
Planuojamų jungiamųjų gatvių ir kelių raudonosios linijos (RL)

Miško žemė paverčiama kitomis naudmenomis

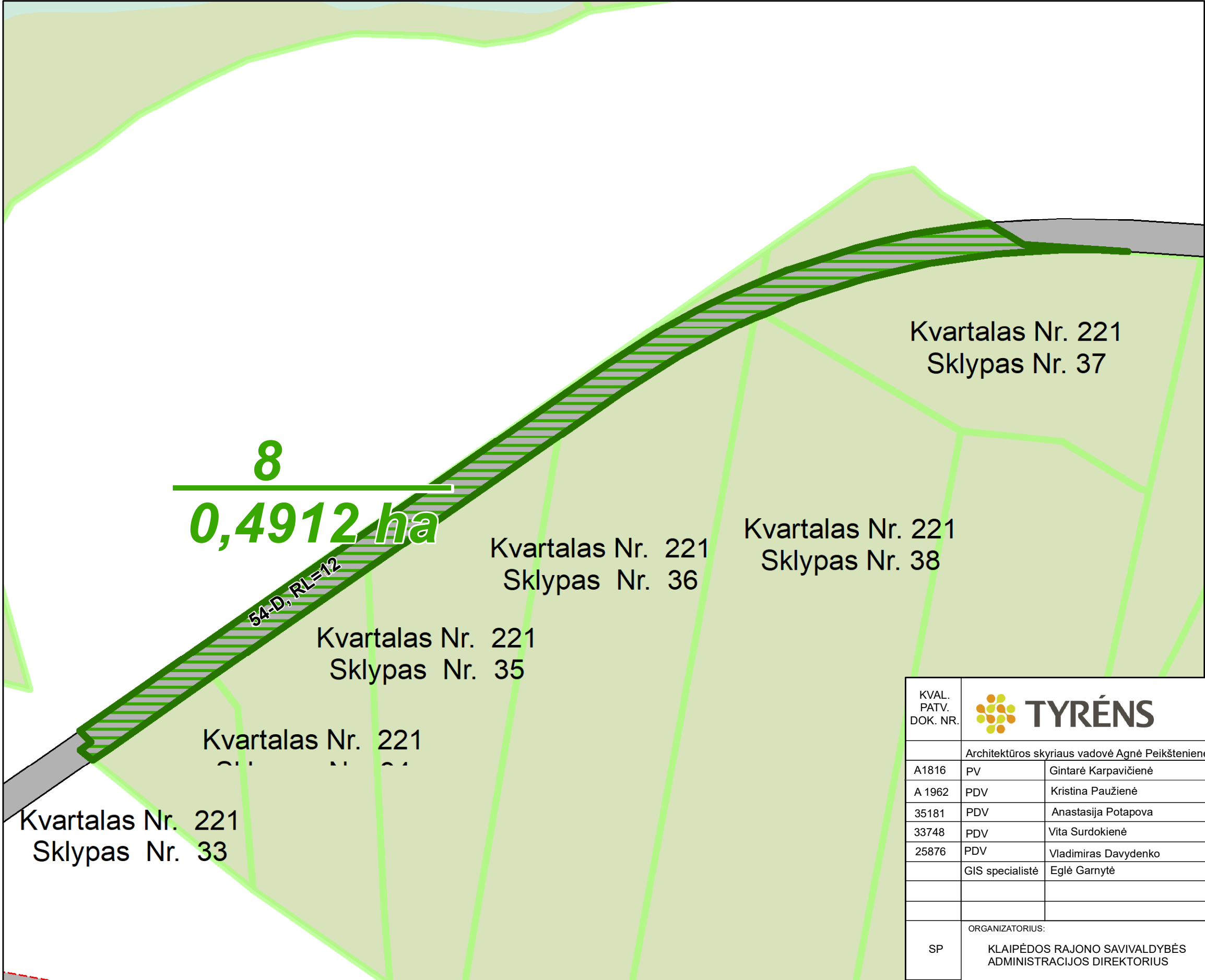
- Miško žemės paverčiamos kitomis naudmenomis plotas
- Miško žemės paverčiamos kitomis naudmenomis numeris
- Miško žemės paverčiamos kitomis naudmenomis plotas

Žemėnauda

- Valstybinės reikšmės miško riba
- Miškas
- Vandenys

KVAL. PATV. DOK. NR.			<div></div> <div>TYRÉNS</div>			TERITORIJŲ PLANAVIMO DOKUMENTO PAVADINIMAS			
	Architektūros skyriaus vadovė Agnė Peikštenienė					KLAIPĖDOS RAJONO SAVIVALDYBĖS TERITORIJOS DALIES, APIMANČIOS SLENGIŲ, MAZŪRIŠKIŲ, TRUŠELIŲ, GINDULIŲ KAIMUS IR GRETIMOS TERITORIJOS VIETŲ, KOMUNIKACINIŲ KORIDORIŲ IR INŽINERINĖS INFRASTRUKTŪROS SPECIALIOJO PLANO KEITIMAS			
A1816	PV	Gintarė Karpavičienė							
A 1962	PDV	Kristina Paužienė							
35181	PDV	Anastasija Potapova							
33748	PDV	Vita Surdokienė							
25876	PDV	Vladimiras Davydenko							
	GIS specialistė	Eglė Garnytė			BREŽINIO PAVADINIMAS		MASTELIS	STADIJA	
									Miško pavertimo kitomis naudmenomis schema
SP	ORGANIZATORIUS:				DOKUMENTO ŽYMUO		LAPAS	LAPŲ	
	KLAIPĖDOS RAJONO SAVIVALDYBĖS ADMINISTRACIJOS DIREKTORIUS								
						21URB0564-SP-SPR_B.02		7	16

KLAIPĖDOS RAJONO SAVIVALDYBĖS TERITORIJOS DALIES, APIMANČIOS SLENGIŲ, MAZŪRIŠKIŲ, TRUŠELIŲ, GINDULIŲ KAIMUS IR GRETIMOS TERITORIJOS VIETŲ, KOMUNIKACINIŲ KORIDORIŲ IR INŽINERINĖS INFRASTRUKTŪROS SPECIALIOJO PLANO KEITIMAS



SUTARTINIAI ŽYMĖJIMAI

- Planuojamos teritorijos riba
- Gyvenamosios vietovės riba
- Žemės sklypų ribos

Susisiekimo infrastruktūra

- Susisiekimo ir inžinerinės infrastruktūros koridorius (Prioritetinė infrastruktūra)
- Susisiekimo ir inžinerinės infrastruktūros koridorius (Neprioritetinė infrastruktūra)
- Kitu teritorijų planavimo dokumentu suplanuotas infrastruktūros koridorius

Infrastruktūros grafinis žymėjimas
1-D, RL=12 1 - gatvės numeris projekte, D - gatvės kategorija, RL=12 - atstumas tarp raudonųjų linijų, m








Planuojamų jungiamųjų gatvių ir kelių raudonosios linijos (RL)

Miško žemė paverčiama kitomis naudmenomis

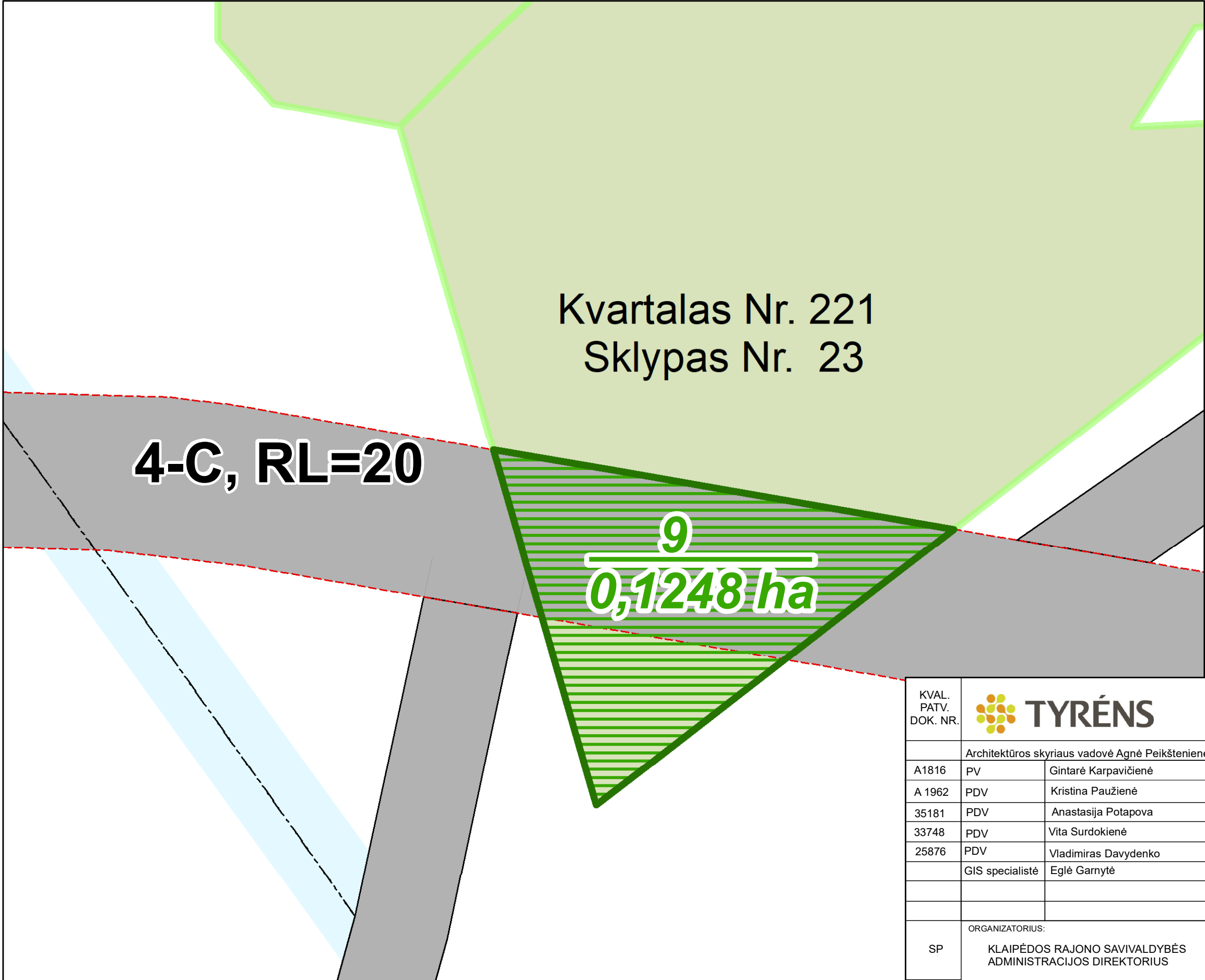
- Miško žemės paverčiamos kitomis naudmenomis plotas
- Miško žemės paverčiamos kitomis naudmenomis numeris
- Miško žemės paverčiamos kitomis naudmenomis plotas

Žemėnauda

- Valstybinės reikšmės miško riba
- Miškas
- Vandenys

KVAL. PATV. DOK. NR.			 TYRÉNS			TERITORIJŲ PLANAVIMO DOKUMENTO PAVADINIMAS		
			Architektūros skyriaus vadovė Agnė Peikštenienė			KLAIPĖDOS RAJONO SAVIVALDYBĖS TERITORIJOS DALIES, APIMANČIOS SLENGIŲ, MAZŪRIŠKIŲ, TRUŠELIŲ, GINDULIŲ KAIMUS IR GRETIMOS TERITORIJOS VIETŲ, KOMUNIKACINIŲ KORIDORIŲ IR INŽINERINĖS INFRASTRUKTŪROS SPECIALIOJO PLANO KEITIMAS		
A1816	PV	Gintarė Karpavičienė						
A 1962	PDV	Kristina Paužienė						
35181	PDV	Anastasija Potapova						
33748	PDV	Vita Surdokienė						
25876	PDV	Vladimiras Davydenko						
			GIS specialistė Eglė Garnytė			BREŽINIO PAVADINIMAS Miško pavertimo kitomis naudmenomis schema		
								
SP			ORGANIZATORIUS: KLAIPĖDOS RAJONO SAVIVALDYBĖS ADMINISTRACIJOS DIREKTORIUS			DOKUMENTO ŽYMUO 21URB0564-SP-SPR_B.02		
						LAPAS 8		
						LAPŲ 16		

KLAIPĖDOS RAJONO SAVIVALDYBĖS TERITORIJOS DALIES, APIMANČIOS SLENGIŲ, MAZŪRIŠKIŲ, TRUŠELIŲ, GINDULIŲ KAIMUS IR GRETIMOS TERITORIJOS VIETОВIŲ, KOMUNIKACINIŲ KORIDORIŲ IR INŽINERINĖS INFRASTRUKTŪROS SPECIALIOJO PLANO KEITIMAS



SUTARTINIAI ŽYMĖJIMAI

- Planuojamos teritorijos riba
- Gyvenamosios vietovės riba
- Žemės sklypų ribos

Susisiekimo infrastruktūra

- Susisiekimo ir inžinerinės infrastruktūros koridorius (Prioritetinė infrastruktūra)
- Susisiekimo ir inžinerinės infrastruktūros koridorius (Neprioritetinė infrastruktūra)
- Kitu teritorijų planavimo dokumentu suplanuotas infrastruktūros koridorius


Infrastruktūros grafinis žymėjimas
1-D, RL=12 1 - gatvės numeris projekte, D - gatvės kategorija, RL=12 - atstumas tarp raudonųjų linijų, m
Planuojamų jungiamųjų gatvių ir kelių raudonosios linijos (RL)

Miško žemė paverčiama kitomis naudmenomis

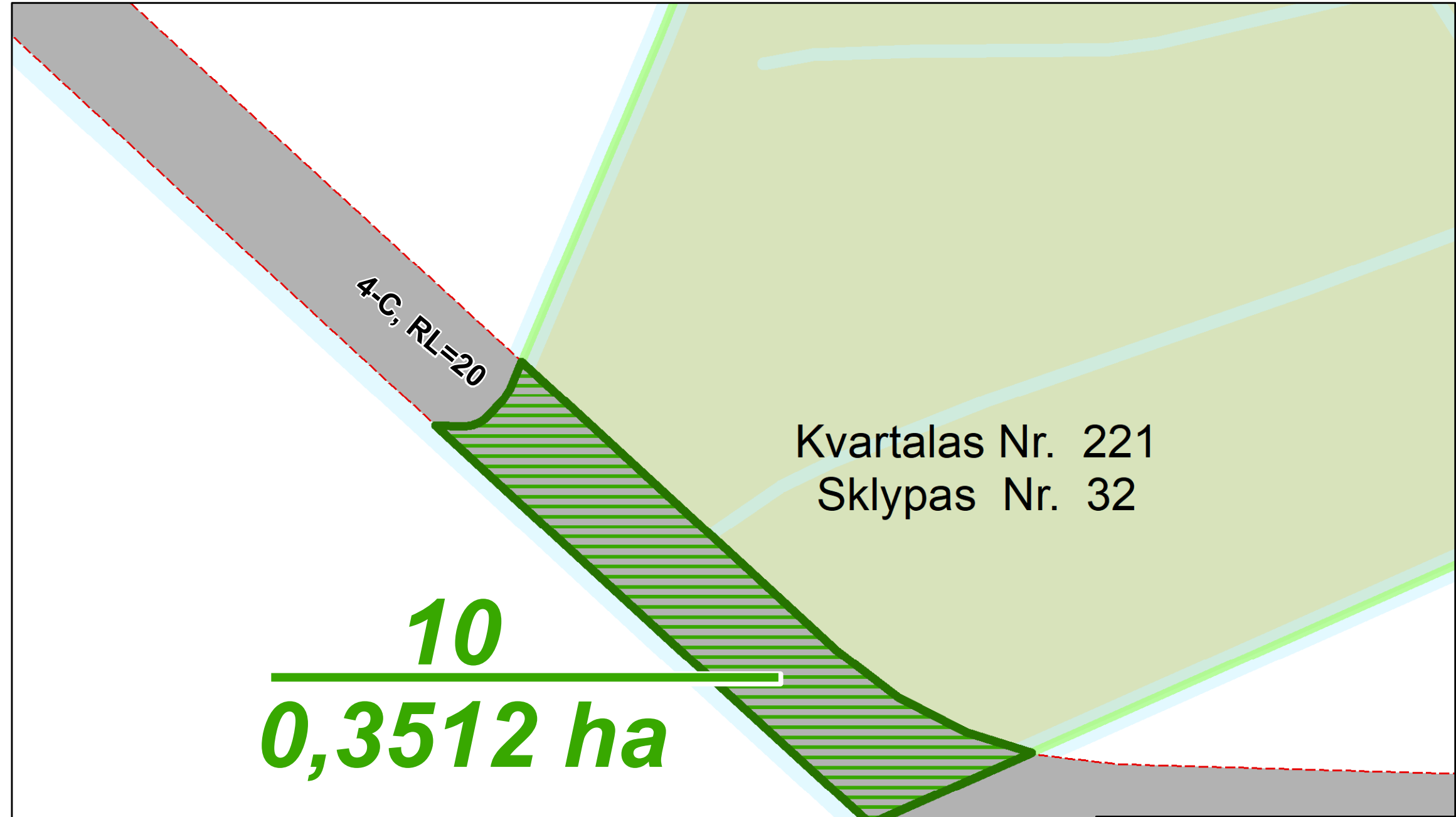
- Miško žemės paverčiamos kitomis naudmenomis plotas
- Miško žemės paverčiamos kitomis naudmenomis numeris
- Miško žemės paverčiamos kitomis naudmenomis plotas

Žemėnauda

- Valstybinės reikšmės miško riba
- Miškas
- Vandenys

KVAL. PATV. DOK. NR.	 TYRÉNS			TERITORIJŲ PLANAVIMO DOKUMENTO PAVADINIMAS KLAIPĖDOS RAJONO SAVIVALDYBĖS TERITORIJOS DALIES, APIMANČIOS SLENGIŲ, MAZŪRIŠKIŲ, TRUŠELIŲ, GINDULIŲ KAIMUS IR GRETIMOS TERITORIJOS VIETŲ, KOMUNIKACINIŲ KORIDORIŲ IR INŽINERINĖS INFRASTRUKTŪROS SPECIALIOJO PLANO KEITIMAS			
	Architektūros skyriaus vadovė Agnė Peikštenienė						
	A1816	PV	Gintarė Karpavičienė				
	A 1962	PDV	Kristina Paužienė				
	35181	PDV	Anastasija Potapova				
	33748	PDV	Vita Surdokienė				
	25876	PDV	Vladimiras Davydenko				
	GIS specialistė		Eglė Garnytė	BREŽINIO PAVADINIMAS Miško pavertimo kitomis naudmenomis schema		MASTELIS 1:500	STADIJA SPR
SP	ORGANIZATORIUS:			DOKUMENTO ŽYMUO 21URB0564-SP-SPR_B.02		LAPAS	LAPŲ
	KLAIPĖDOS RAJONO SAVIVALDYBĖS ADMINISTRACIJOS DIREKTORIUS					9	16

KLAIPĖDOS RAJONO SAVIVALDYBĖS TERITORIJOS DALIES, APIMANČIOS SLENGIŲ, MAZŪRIŠKIŲ, TRUŠELIŲ, GINDULIŲ KAIMUS IR GRETIMOS TERITORIJOS VIETŲ, KOMUNIKACINIŲ KORIDORIŲ IR INŽINERINĖS INFRASTRUKTŪROS SPECIALIOJO PLANO KEITIMAS



SUTARTINIAI ŽYMĖJIMAI

- Planuojamos teritorijos riba
- Gyvenamosios vietovės riba
- Žemės sklypų ribos

Susisiekimo infrastruktūra

- Susisiekimo ir inžinerinės infrastruktūros koridorius (Prioritetinė infrastruktūra)
- Susisiekimo ir inžinerinės infrastruktūros koridorius (Neprioritetinė infrastruktūra)
- Kitų teritorijų planavimo dokumentu suplanuotas infrastruktūros koridorius








Infrastruktūros grafinis žymėjimas
1-D, RL=12 1 - gatvės numeris projekte, D - gatvės kategorija, RL=12 - atstumas tarp raudonųjų linijų, m
Planuojamų jungiamųjų gatvių ir kelių raudonosios linijos (RL)

Miško žemė paverčiama kitomis naudmenomis

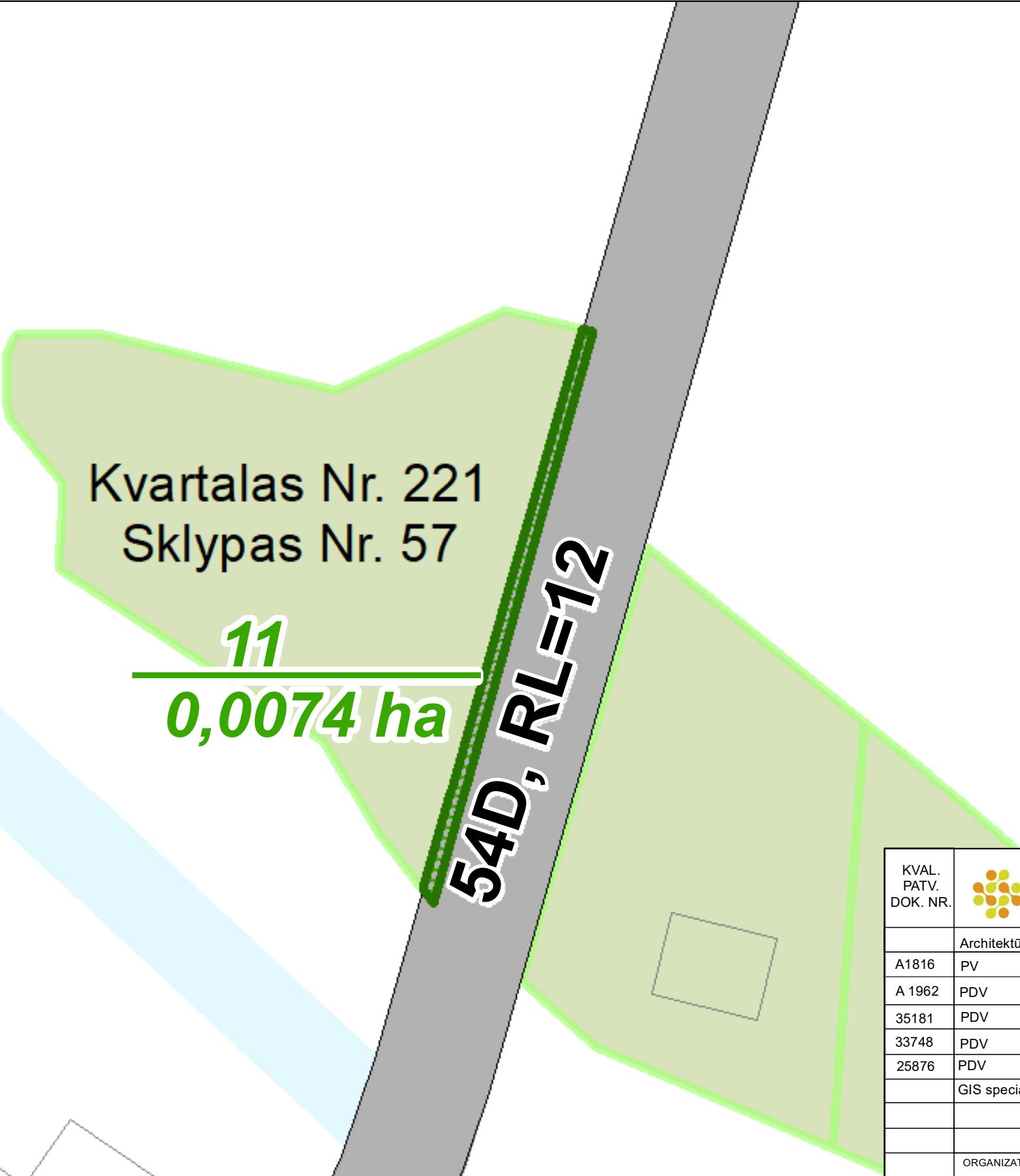
- Miško žemės paverčiamos kitomis naudmenomis plotas
- Miško žemės paverčiamos kitomis naudmenomis numeris
- Miško žemės paverčiamos kitomis naudmenomis plotas

Žemėnauda

- Valstybinės reikšmės miško riba
- Miškas
- Vandenys

KVAL. PATV. DOK. NR.			 TYRÉNS			TERITORIJŲ PLANAVIMO DOKUMENTO PAVADINIMAS				
			Architektūros skyriaus vadovė Agnė Peikštenienė			KLAIPĖDOS RAJONO SAVIVALDYBĖS TERITORIJOS DALIES, APIMANČIOS SLENGIŲ, MAZŪRIŠKIŲ, TRUŠELIŲ, GINDULIŲ KAIMUS IR GRETIMOS TERITORIJOS VIETŲ, KOMUNIKACINIŲ KORIDORIŲ IR INŽINERINĖS INFRASTRUKTŪROS SPECIALIOJO PLANO KEITIMAS				
A1816	PV	Gintarė Karpavičienė								
A 1962	PDV	Kristina Paužienė								
35181	PDV	Anastasija Potapova								
33748	PDV	Vita Surdokienė								
25876	PDV	Vladimiras Davydenko								
			GIS specialistė Eglė Garnytė			BREŽINIO PAVADINIMAS				
									Miško pavertimo kitomis naudmenomis schema	
						DOKUMENTO ŽYMUO		LAPAS		
SP			ORGANIZATORIUS: KLAIPĖDOS RAJONO SAVIVALDYBĖS ADMINISTRACIJOS DIREKTORIUS			21URB0564-SP-SPR_B.02		LAPAS		
								LAPŲ		
								10		
								16		

KLAIPĖDOS RAJONO SAVIVALDYBĖS TERITORIJOS DALIES, APIMANČIOS SLENGIŲ, MAZŪRIŠKIŲ, TRUŠELIŲ, GINDULIŲ KAIMUS IR GRETIMOS TERITORIJOS VIETОВIŲ, KOMUNIKACINIŲ KORIDORIŲ IR INŽINERINĖS INFRASTRUKTŪROS SPECIALIOJO PLANO KEITIMAS



SUTARTINIAI ŽYMĖJIMAI

- Planuojamos teritorijos riba
- Gyvenamosios vietovės riba
- Žemės sklypų ribos

Susisiekimo infrastruktūra

- Susisiekimo ir inžinerinės infrastruktūros koridorius (Prioritetinė infrastruktūra)
- Susisiekimo ir inžinerinės infrastruktūros koridorius (Neprioritetinė infrastruktūra)
- Kitu teritorijų planavimo dokumentu suplanuotas infrastruktūros koridorius







Infrastruktūros grafinis žymėjimas
1-D, RL=12 1 - gatvės numeris projekte, D - gatvės kategorija, RL=12 - atstumas tarp raudonųjų linijų, m
Planuojamų jungiamųjų gatvių ir kelių raudonosios linijos (RL)

Miško žemė paverčiama kitomis naudmenomis

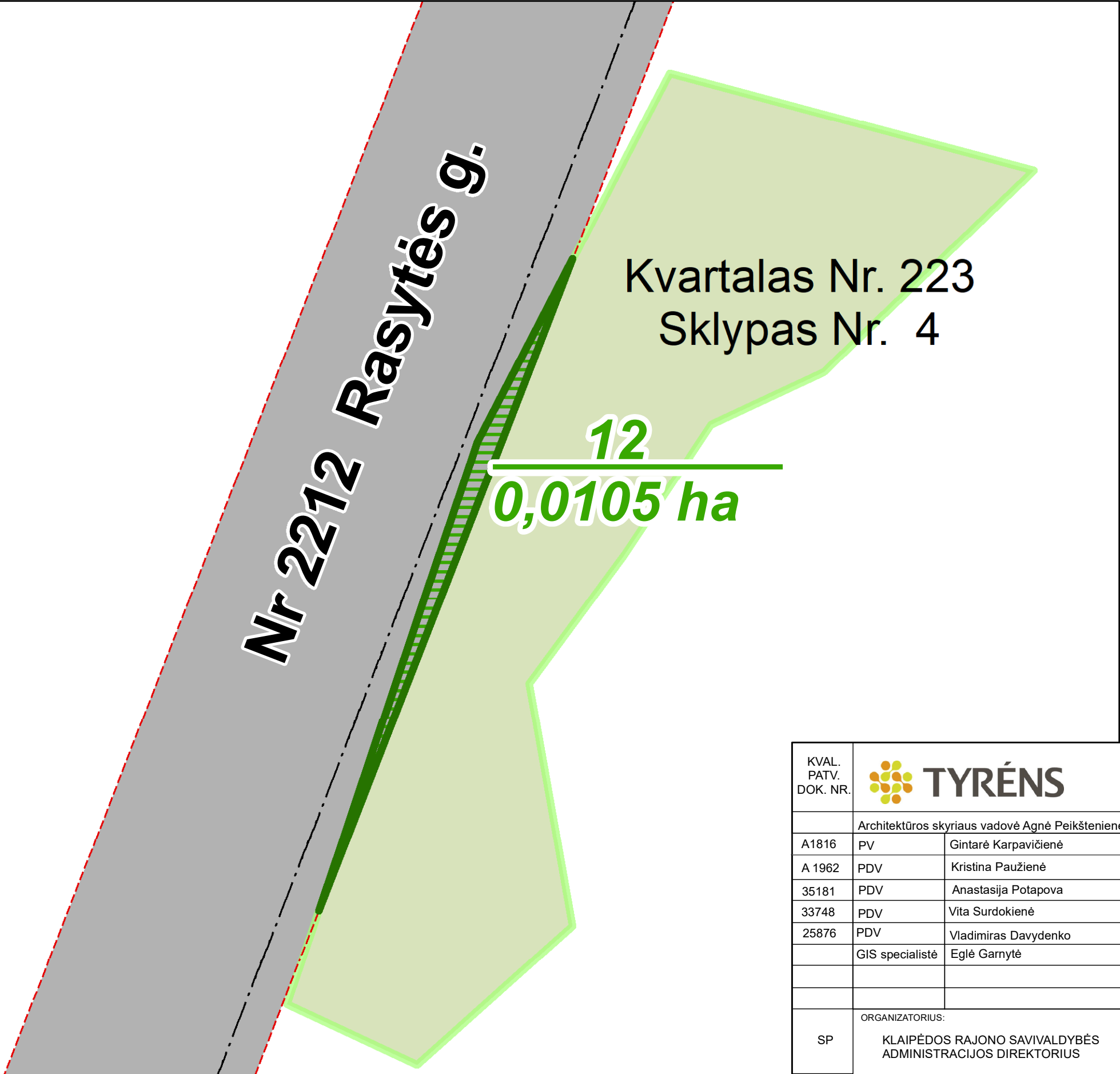
- Miško žemės paverčiamos kitomis naudmenomis plotas
- Miško žemės paverčiamos kitomis naudmenomis numeris
- Miško žemės paverčiamos kitomis naudmenomis plotas

Žemėnauda

- Valstybinės reikšmės miško riba
- Miškas
- Vandenys

KVAL. PATV. DOK. NR.			 TYRÉNS			TERITORIJŲ PLANAVIMO DOKUMENTO PAVADINIMAS		
			Architektūros skyriaus vadovė Agnė Peikštenienė			KLAIPĖDOS RAJONO SAVIVALDYBĖS TERITORIJOS DALIES, APIMANČIOS SLENGIŲ, MAZŪRIŠKIŲ, TRUŠELIŲ, GINDULIŲ KAIMUS IR GRETIMOS TERITORIJOS VIETŲ, KOMUNIKACINIŲ KORIDORIŲ IR INŽINERINĖS INFRASTRUKTŪROS SPECIALIOJO PLANO KEITIMAS		
A1816	PV	Gintarė Karpavičienė						
A 1962	PDV	Kristina Paužienė						
35181	PDV	Anastasija Potapova						
33748	PDV	Vita Surdokienė						
25876	PDV	Vladimiras Davydenko						
			GIS specialistė Eglė Garnytė			BRĖŽINIO PAVADINIMAS Miško pavertimo kitomis naudmenomis schema		
SP			ORGANIZATORIUS: KLAIPĖDOS RAJONO SAVIVALDYBĖS ADMINISTRACIJOS DIREKTORIUS			DOKUMENTO ŽYMUO 21URB0564-SP-SPR_B.02		
						LAPAS 11		
						LAPŲ 16		

KLAIPĖDOS RAJONO SAVIVALDYBĖS TERITORIJOS DALIES, APIMANČIOS SLENGIŲ, MAZŪRIŠKIŲ, TRUŠELIŲ, GINDULIŲ KAIMUS IR GRETIMOS TERITORIJOS VIETŲ, KOMUNIKACINIŲ KORIDORIŲ IR INŽINERINĖS INFRASTRUKTŪROS SPECIALIOJO PLANO KEITIMAS



SUTARTINIAI ŽYMĖJIMAI

- Planuojamos teritorijos riba
- Gyvenamosios vietovės riba
- Žemės sklypų ribos

Susisiekimo infrastruktūra

- Susisiekimo ir inžinerinės infrastruktūros koridorius (Prioritetinė infrastruktūra)
- Susisiekimo ir inžinerinės infrastruktūros koridorius (Neprioritetinė infrastruktūra)
- Kitų teritorijų planavimo dokumentu suplanuotas infrastruktūros koridorius


Infrastruktūros grafinis žymėjimas
1-D, RL=12 1 - gatvės numeris projekte, D - gatvės kategorija, RL=12 - atstumas tarp raudonųjų linijų, m
Planuojamų jungiamųjų gatvių ir kelių raudonosios linijos (RL)

Miško žemė paverčiama kitomis naudmenomis

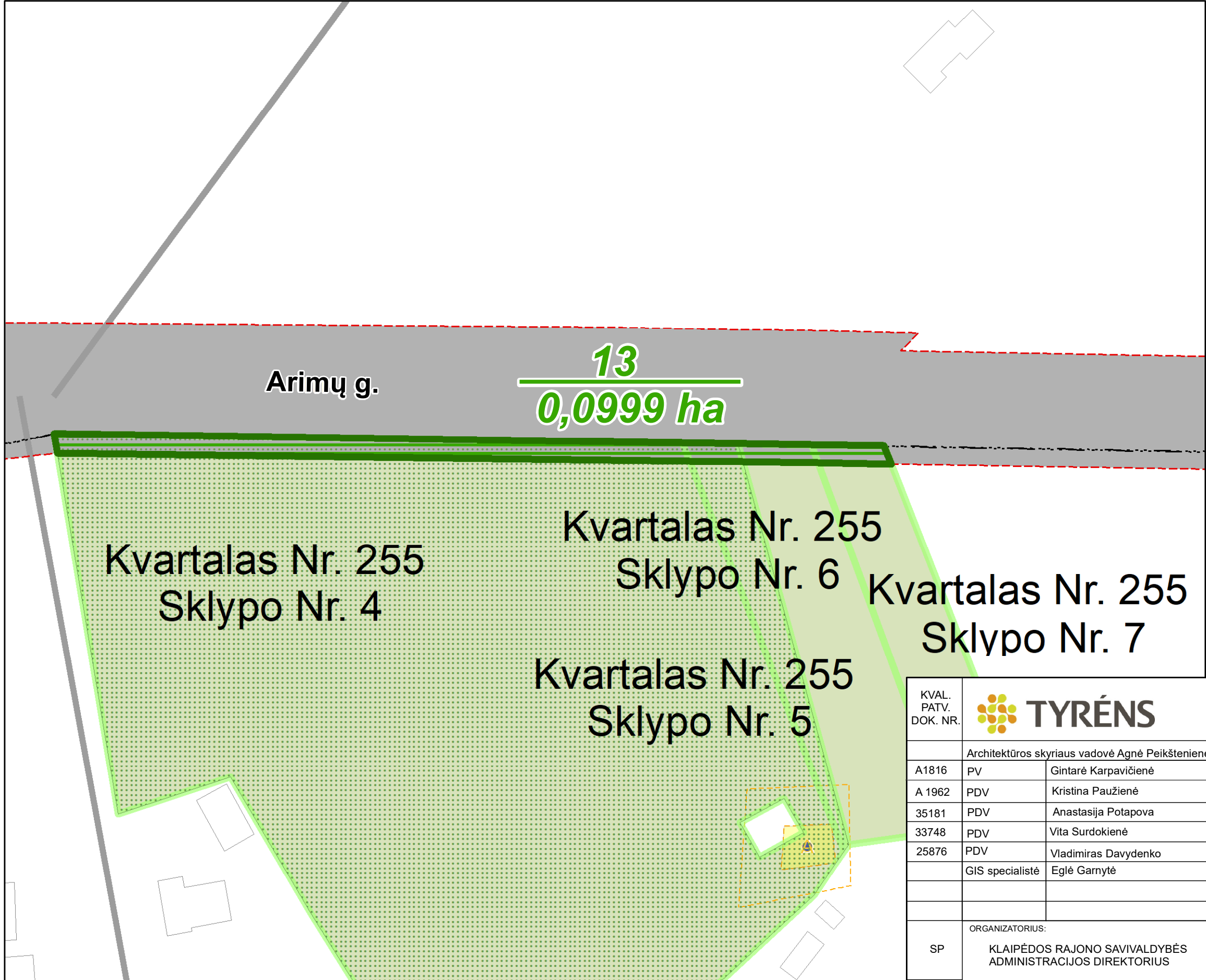
- Miško žemės paverčiamos kitomis naudmenomis plotas
- Miško žemės paverčiamos kitomis naudmenomis numeris
- Miško žemės paverčiamos kitomis naudmenomis plotas

Žemėnauda

- Valstybinės reikšmės miško riba
- Miškas
- Vandenys

KVAL. PATV. DOK. NR.		 TYRÉNS		TERITORIJŲ PLANAVIMO DOKUMENTO PAVADINIMAS			
		Architektūros skyriaus vadovė Agnė Peikštenienė		KLAIPĖDOS RAJONO SAVIVALDYBĖS TERITORIJOS DALIES, APIMANČIOS SLENGIŲ, MAZŪRIŠKIŲ, TRUŠELIŲ, GINDULIŲ KAIMUS IR GRETIMOS TERITORIJOS VIETŲ, KOMUNIKACINIŲ KORIDORIŲ IR INŽINERINĖS INFRASTRUKTŪROS SPECIALIOJO PLANO KEITIMAS			
A1816	PV	Gintarė Karpavičienė					
A 1962	PDV	Kristina Paužienė					
35181	PDV	Anastasija Potapova					
33748	PDV	Vita Surdokienė					
25876	PDV	Vladimiras Davydenko					
		GIS specialistė Eglė Garnytė		BRĖŽINIO PAVADINIMAS		MASTELIS	STADIJA
				Miško pavertimo kitomis naudmenomis schema		1: 500	SPR
SP	ORGANIZATORIUS:			DOKUMENTO ŽYMUO		LAPAS	LAPŲ
	KLAIPĖDOS RAJONO SAVIVALDYBĖS ADMINISTRACIJOS DIREKTORIUS			21URB0564-SP-SPR_B.02		12	16

KLAIPĖDOS RAJONO SAVIVALDYBĖS TERITORIJOS DALIES, APIMANČIOS SLENGIŲ, MAZŪRIŠKIŲ, TRUŠELIŲ, GINDULIŲ KAIMUS IR GRETIMOS TERITORIJOS VIETОВIŲ, KOMUNIKACINIŲ KORIDORIŲ IR INŽINERINĖS INFRASTRUKTŪROS SPECIALIOJO PLANO KEITIMAS



SUTARTINIAI ŽYMĖJIMAI

- Planuojamos teritorijos riba
- Gyvenamosios vietovės riba
- Žemės sklypų ribos

Susisiekimo infrastruktūra

- Susisiekimo ir inžinerinės infrastruktūros koridorius (Prioritetinė infrastruktūra)
- Susisiekimo ir inžinerinės infrastruktūros koridorius (Neprioritetinė infrastruktūra)
- Kitu teritorijų planavimo dokumentu suplanuotas infrastruktūros koridorius









Infrastruktūros grafinis žymėjimas
1-D, RL=12 1 - gatvės numeris projekte, D - gatvės kategorija, RL=12 - atstumas tarp raudonųjų linijų, m
Planuojamų jungiamųjų gatvių ir kelių raudonosios linijos (RL)

Miško žemė paverčiama kitomis naudmenomis

- Miško žemės paverčiamos kitomis naudmenomis plotas
- Miško žemės paverčiamos kitomis naudmenomis numeris
- Miško žemės paverčiamos kitomis naudmenomis plotas

Žemėnauda

- Valstybinės reikšmės miško riba
- Miškas
- Vandenys

KVAL. PATV. DOK. NR.			 TYRÉNS		TERITORIJŲ PLANAVIMO DOKUMENTO PAVADINIMAS KLAIPĖDOS RAJONO SAVIVALDYBĖS TERITORIJOS DALIES, APIMANČIOS SLENGIŲ, MAZŪRIŠKIŲ, TRUŠELIŲ, GINDULIŲ KAIMUS IR GRETIMOS TERITORIJOS VIETŲ, KOMUNIKACINIŲ KORIDORIŲ IR INŽINERINĖS INFRASTRUKTŪROS SPECIALIOJO PLANO KEITIMAS		
	Architektūros skyriaus vadovė Agnė Peikštenienė						
A1816	PV	Gintarė Karpavičienė					
A 1962	PDV	Kristina Paužienė					
35181	PDV	Anastasija Potapova					
33748	PDV	Vita Surdokienė					
25876	PDV	Vladimiras Davydenko			BRĖŽINIO PAVADINIMAS Miško pavertimo kitomis naudmenomis schema		
	GIS specialistė	Eglė Garnytė					
SP	ORGANIZATORIUS:				DOKUMENTO ŽYMUO 21URB0564-SP-SPR_B.02		
	KLAIPĖDOS RAJONO SAVIVALDYBĖS ADMINISTRACIJOS DIREKTORIUS						
						LAPAS	LAPŲ
					13	16	

KLAIPĖDOS RAJONO SAVIVALDYBĖS TERITORIJOS DALIES, APIMANČIOS SLENGIŲ, MAZŪRIŠKIŲ, TRUŠELIŲ, GINDULIŲ KAIMUS IR GRETIMOS TERITORIJOS VIETОВIŲ, KOMUNIKACINIŲ KORIDORIŲ IR INŽINERINĖS INFRASTRUKTŪROS SPECIALIOJO PLANO KEITIMAS

Kvartalas Nr. 223
Sklypo Nr. 3

14
0,0007 ha

SUTARTINIAI ŽYMĖJIMAI

- Planuojamos teritorijos riba
- Gyvenamosios vietovės riba
- Žemės sklypų ribos

Susisiekimo infrastruktūra

- Susisiekimo ir inžinerinės infrastruktūros koridorius (Prioritetinė infrastruktūra)
- Susisiekimo ir inžinerinės infrastruktūros koridorius (Neprioritetinė infrastruktūra)
- Kitu teritorijų planavimo dokumentu suplanuotas infrastruktūros koridorius


Infrastruktūros grafinis žymėjimas
1-D, RL=12 1 - gatvės numeris projekte, D - gatvės kategorija, RL=12 - atstumas tarp raudonųjų linijų, m
Planuojamų jungiamųjų gatvių ir kelių raudonosios linijos (RL)

Miško žemė paverčiama kitomis naudmenomis

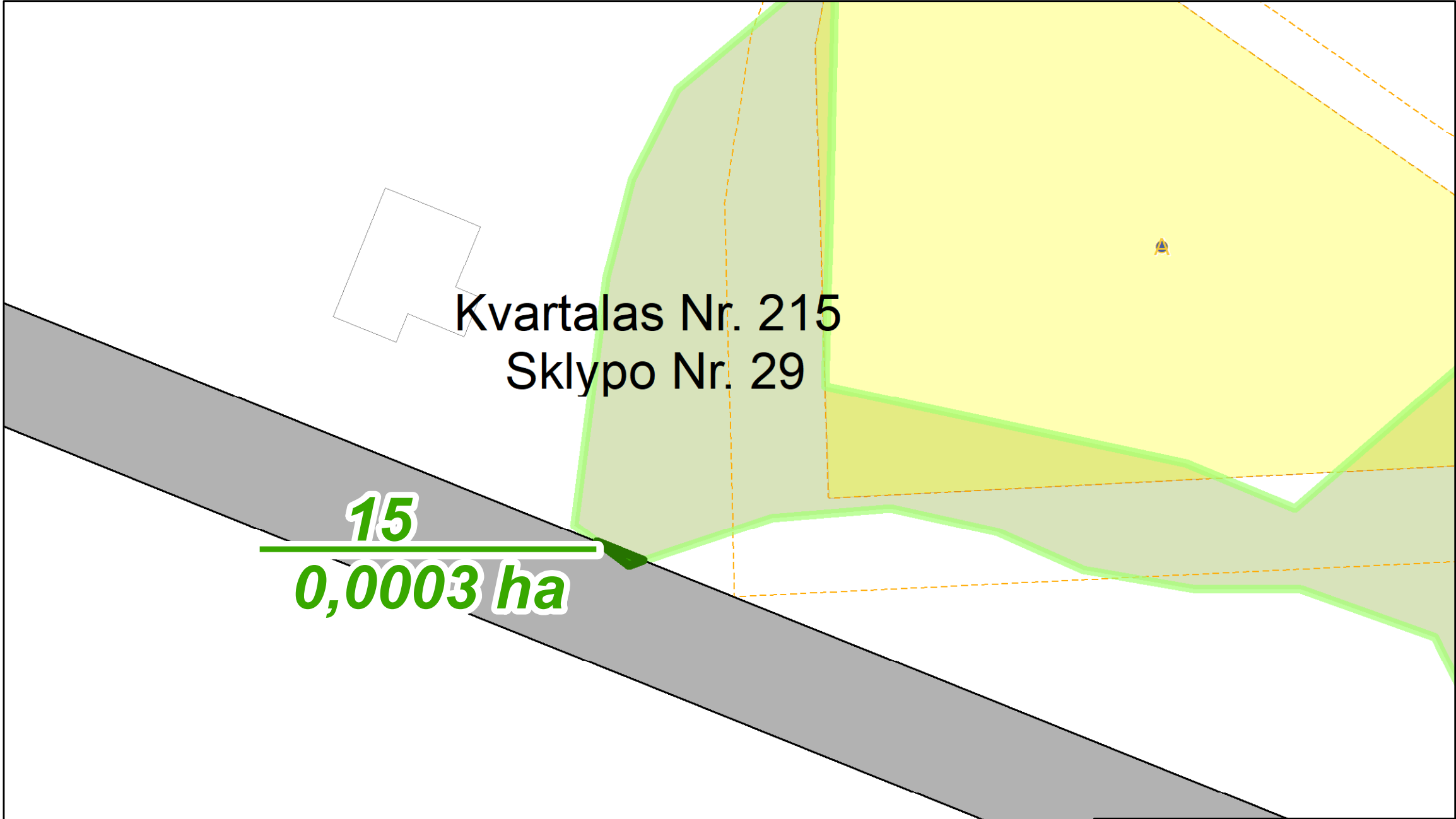
- Miško žemės paverčiamos kitomis naudmenomis plotas
- Miško žemės paverčiamos kitomis naudmenomis numeris
- Miško žemės paverčiamos kitomis naudmenomis plotas

Žemėnauda

- Valstybinės reikšmės miško riba
- Miškas
- Vandenys

KVAL. PATV. DOK. NR.			 TYRÉNS			TERITORIJŲ PLANAVIMO DOKUMENTO PAVADINIMAS		
			Architektūros skyriaus vadovė Agnė Peikštenienė			KLAIPĖDOS RAJONO SAVIVALDYBĖS TERITORIJOS DALIES, APIMANČIOS SLENGIŲ, MAZŪRIŠKIŲ, TRUŠELIŲ, GINDULIŲ KAIMUS IR GRETIMOS TERITORIJOS VIETŲ, KOMUNIKACINIŲ KORIDORIŲ IR INŽINERINĖS INFRASTRUKTŪROS SPECIALIOJO PLANO KEITIMAS		
A1816		PV	Gintarė Karpavičienė					
A 1962		PDV	Kristina Paužienė					
35181		PDV	Anastasija Potapova					
33748		PDV	Vita Surdokienė					
25876		PDV	Vladimiras Davydenko					
			GIS specialistė		Eglė Garnytė	BREŽINIO PAVADINIMAS		
						Miško pavertimo kitomis naudmenomis schema		
						MASTELIS		
						1:500		
						STADIJA		
						SPR		
SP			ORGANIZATORIUS:			DOKUMENTO ŽYMUO		
			KLAIPĖDOS RAJONO SAVIVALDYBĖS ADMINISTRACIJOS DIREKTORIUS			21URB0564-SP-SPR_B.02		
						LAPAS		
						LAPŲ		
						14		
						16		

KLAIPĖDOS RAJONO SAVIVALDYBĖS TERITORIJOS DALIES, APIMANČIOS SLENGIŲ, MAZŪRIŠKIŲ, TRUŠELIŲ, GINDULIŲ KAIMUS IR GRETIMOS TERITORIJOS VIETŲ, KOMUNIKACINIŲ KORIDORIŲ IR INŽINERINĖS INFRASTRUKTŪROS SPECIALIOJO PLANO KEITIMAS



SUTARTINIAI ŽYMĖJIMAI

- Planuojamos teritorijos riba
- Gyvenamosios vietovės riba
- Žemės sklypų ribos

Susisiekimo infrastruktūra

- Susisiekimo ir inžinerinės infrastruktūros koridorius (Prioritetinė infrastruktūra)
- Susisiekimo ir inžinerinės infrastruktūros koridorius (Neprioritetinė infrastruktūra)
- Kitų teritorijų planavimo dokumentu suplanuotas infrastruktūros koridorius

Infrastruktūros grafinis žymėjimas

1-D, RL=12 1 - gatvės numeris projekte, D - gatvės kategorija, RL=12 - atstumas tarp raudonųjų linijų, m


- Planuojamų jungiamųjų gatvių ir kelių raudonosios linijos (RL)

Miško žemė paverčiama kitomis naudmenomis

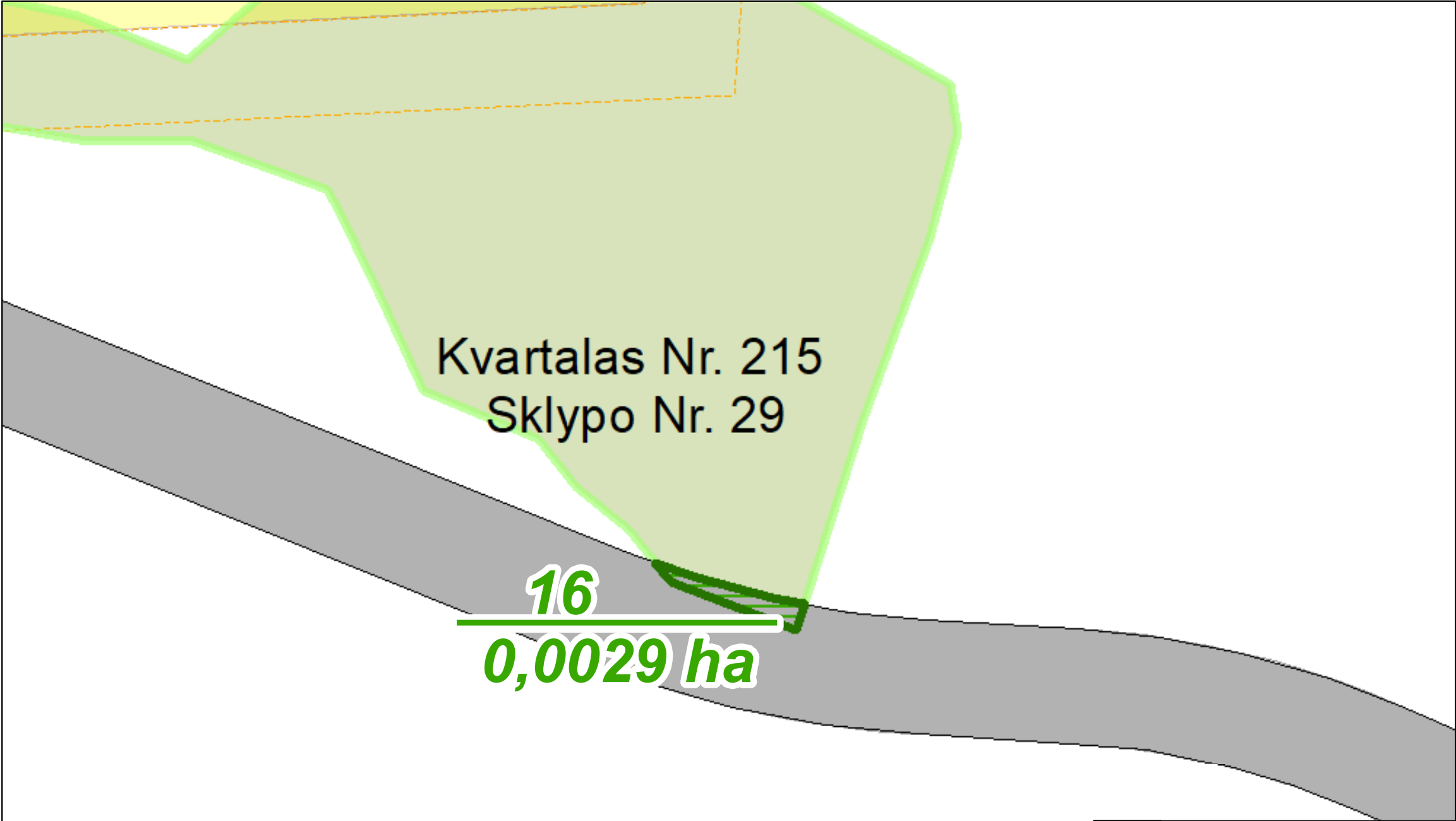
- Miško žemės paverčiamos kitomis naudmenomis plotas
- Miško žemės paverčiamos kitomis naudmenomis numeris
- Miško žemės paverčiamos kitomis naudmenomis plotas

Žemėnauda

- Valstybinės reikšmės miško riba
- Miškas
- Vandenys

KVAL. PATV. DOK. NR.			 TYRÉNS			TERITORIJŲ PLANAVIMO DOKUMENTO PAVADINIMAS				
			Architektūros skyriaus vadovė Agnė Peikštenienė			KLAIPĖDOS RAJONO SAVIVALDYBĖS TERITORIJOS DALIES, APIMANČIOS SLENGIŲ, MAZŪRIŠKIŲ, TRUŠELIŲ, GINDULIŲ KAIMUS IR GRETIMOS TERITORIJOS VIETŲ, KOMUNIKACINIŲ KORIDORIŲ IR INŽINERINĖS INFRASTRUKTŪROS SPECIALIOJO PLANO KEITIMAS				
A1816		PV	Gintarė Karpavičienė							
A 1962		PDV	Kristina Paužienė							
35181		PDV	Anastasija Potapova							
33748		PDV	Vita Surdokienė							
25876		PDV	Vladimiras Davydenko							
		GIS specialistė		Eglė Garnytė		BREŽINIO PAVADINIMAS				
									Miško pavertimo kitomis naudmenomis schema	
SP		ORGANIZATORIUS:				DOKUMENTO ŽYMUO		LAPAS	LAPŲ	
		KLAIPĖDOS RAJONO SAVIVALDYBĖS ADMINISTRACIJOS DIREKTORIUS				21URB0564-SP-SPR_B.02		15	16	

KLAIPĖDOS RAJONO SAVIVALDYBĖS TERITORIJOS DALIES, APIMANČIOS SLENGIŲ, MAZŪRIŠKIŲ, TRUŠELIŲ, GINDULIŲ KAIMUS IR GRETIMOS TERITORIJOS VIETОВIŲ, KOMUNIKACINIŲ KORIDORIŲ IR INŽINERINĖS INFRASTRUKTŪROS SPECIALIOJO PLANO KEITIMAS



SUTARTINIAI ŽYMĖJIMAI

- Planuojamos teritorijos riba
- Gyvenamosios vietovės riba
- Žemės sklypų ribos

Susisiekimo infrastruktūra

- Susisiekimo ir inžinerinės infrastruktūros koridorius (Prioritetinė infrastruktūra)
- Susisiekimo ir inžinerinės infrastruktūros koridorius (Neprioritetinė infrastruktūra)
- Kitu teritorijų planavimo dokumentu suplanuotas infrastruktūros koridorius








Infrastruktūros grafinis žymėjimas
1-D, RL=12 1 - gatvės numeris projekte, D - gatvės kategorija, RL=12 - atstumas tarp raudonųjų linijų, m
Planuojamų jungiamųjų gatvių ir kelių raudonosios linijos (RL)

Miško žemė paverčiama kitomis naudmenomis

- Miško žemės paverčiamos kitomis naudmenomis plotas
- Miško žemės paverčiamos kitomis naudmenomis numeris
- Miško žemės paverčiamos kitomis naudmenomis plotas

Žemėnauda

- Valstybinės reikšmės miško riba
- Miškas
- Vandenys

KVAL. PATV. DOK. NR.			 TYRÉNS			TERITORIJŲ PLANAVIMO DOKUMENTO PAVADINIMAS						
			Architektūros skyriaus vadovė Agnė Peikštenienė			KLAIPĖDOS RAJONO SAVIVALDYBĖS TERITORIJOS DALIES, APIMANČIOS SLENGIŲ, MAZŪRIŠKIŲ, TRUŠELIŲ, GINDULIŲ KAIMUS IR GRETIMOS TERITORIJOS VIETŲ, KOMUNIKACINIŲ KORIDORIŲ IR INŽINERINĖS INFRASTRUKTŪROS SPECIALIOJO PLANO KEITIMAS						
A1816	PV	Gintarė Karpavičienė										
A 1962	PDV	Kristina Paužienė										
35181	PDV	Anastasija Potapova										
33748	PDV	Vita Surdokienė										
25876	PDV	Vladimiras Davydenko										
			GIS specialistė Eglė Garnytė			BREŽINIO PAVADINIMAS						
									MASTELIS		STADIJA	
SP			ORGANIZATORIUS: KLAIPĖDOS RAJONO SAVIVALDYBĖS ADMINISTRACIJOS DIREKTORIUS			DOKUMENTO ŽYMUO 21URB0564-SP-SPR_B.02			LAPAS 16		LAPŲ 16	