

Žemės sklypų (Kad.Nr.5535/0003:339; 132), esančių Pipirų kaime, Kretingalės seniūnijoje, detaliojo plano, patvirtinto 2008-11-27 d. Klaipėdos rajono savivaldybės tarybos sprendimu Nr. T11-633, sprendinių koregavimo žemės sklype (kad. Nr. 5535/0003:0517), Lelijų g. 32, Pipirų kaime, Kretingalės seniūnijoje, Klaipėdos rajone, supaprastinta tvarka pagal Lietuvos Respublikos teritorijų planavimo įstatymo 28 straipsnio 9 dalį

Planavimo organizatorius:	Klaipėdos rajono savivaldybės administracijos direktorius
Plano rengėjas:	MB "Geoatika", Taikos pr. 5, Klaipėda, tel. +37061530201, el.paštas: reda.burnn@gmail.com

AIŠKINAMASIS RAŠTAS

1. DETALIOJO PLANO KOREGAVIMO PAGRINDAS

Detalusis planas koreguojamas vadovaujantis *LR Teritorijų planavimo įstatymo 28 straipsnio 9 punktu*, kuriame numatyta, kad detaliuosiuose planuose (arba vietovės lygmens bendruosiuose planuose, kuriuose nustatomas detaliųjų planų teritorijos naudojimo reglamentas) nustatyta statinių statybos zona, statybos riba ir statybos linija, inžinerinei ir socialinei infrastruktūrai reikalingų teritorijų ir (ar) komunikacinių koridorių ribos, konkretus pastatų ir viešųjų erdvių išdėstymas nekeičiant užstatymo tipo ir nemažinant šių erdvių ploto, automobilių stovėjimo vietų išdėstymas, apželdinama teritorijos dalis, planuojamos teritorijos aprūpinimo inžineriniais tinklais būdai ir susisiekimo komunikacijų išdėstymo principai, joms funkcionuoti reikalingų servitūtų poreikis gali būti koreguojami šiuos teritorijų planavimo dokumentus tvirtinančio subjekto sprendimu, jeigu tai nepažeidžia įstatymų ir kitų teisės aktų reikalavimų, aukštesnio lygmens kompleksinio ar specialiojo teritorijų planavimo dokumento sprendinių ir nesikeičia nustatytos pasekmės ar poveikis aplinkai.

2. BENDRIEJI DUOMENYS

TPD pavadinimas. Žemės sklypų (Kad.Nr.5535/0003:339; 132), esančių Pipirų kaime, Kretingalės seniūnijoje, detaliojo plano, patvirtinto 2008-11-27 d. Klaipėdos rajono savivaldybės tarybos sprendimu Nr. T11-633, sprendinių koregavimo žemės sklype (kad. Nr. 5535/0003:0517), Lelijų g. 32, Pipirų kaime, Kretingalės seniūnijoje, Klaipėdos rajone, supaprastinta tvarka pagal Lietuvos Respublikos teritorijų planavimo įstatymo 28 straipsnio 9 dalį.

TPD Nr. K-VT-55-24-1362.

Planavimo tikslai – koreguoti statybos ribą, statybos zoną bei susisiekimo komunikacijų išdėstymo principus, nekeičiant žemės naudojimo paskirties, būdo, teritorijos naudojimo reglamentų.

Planavimo iniciatorius: M.R.

Rengėjas: MB "Geoatika", Taikos pr. 5, Klaipėda, tel. +37061530201, el.paštas: reda.burnn@gmail.com

3. ESAMA SITUACIJA

Žemės sklypo adresas: Lelijų g.32, Pipirų k., Kretingalės sen., Klaipėdos rajono savivaldybė.

Unikalus numeris: 4400-3003-1733.

Kadastrinis numeris: 5535/0003:517.

Pagrindinė naudojimo paskirtis: Kita.

Žemės sklypo naudojimo būdas: Vienbučių ir dvibučių gyvenamųjų pastatų teritorijos.

Žemės sklypo plotas: 0.1415 ha.

Servituto teisės žemės sklype: nėra.

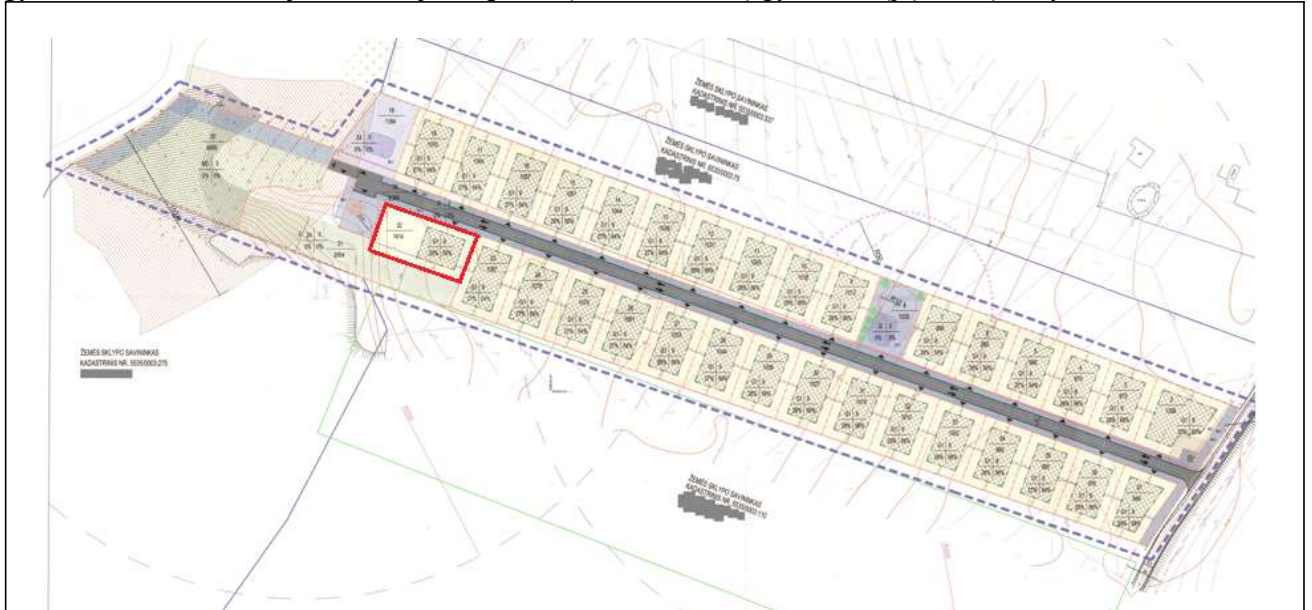
Nuosavybė: Privatus asmuo.

Teritorijos, kuriose taikomos specialiosios žemės naudojimo sąlygos:

- Melioruotos žemės ir melioracijos statinių apsaugos zonos (VI skyrius, antrasis skirsnis) - 0.1415 ha.

	Lapas	Lapų
	2	8

Sklypams galiojantis teritorijų planavimo dokumentas: žemės sklypui adresu Lelijų g.32, Pipirų k., Kretingalės sen., Klaipėdos rajono savivaldybėje galioja žemės sklypų (Kad.Nr.5535/0003:339; 132), esančių Pipirų kaime, Kretingalės seniūnijoje, detaliojo plano, patvirtinto 2008-11-27 d. Klaipėdos rajono savivaldybės tarybos sprendimu Nr. T11-633, sprendiniai. Šio detaliojo plano tikslas buvo padalinti žemės sklypus į sklypus, daliai sklypų pakeisti žemės naudojimo paskirtį į kitos paskirties žemę, nustatyti naudojimo būdą - gyvenamosios, teritorijos, naudojimo pobūdį - mažaakščių gyvenamųjų namų statybos.



Ištrauka iš žemės sklypų (Kad.Nr.5535/0003:339; 132), esančių Pipirų kaime, Kretingalės seniūnijoje, detaliojo plano, patvirtinto 2008-11-27 d. Klaipėdos rajono savivaldybės tarybos sprendimu Nr. T11-633, sprendinių

Žemės sklypui adresu Lelijų g.32, Pipirų k., Kretingalės sen., Klaipėdos rajono savivaldybėje galioja žemės sklypų (Kad.Nr.5535/0003:339; 132), esančių Pipirų kaime, Kretingalės seniūnijoje, detaliojo plano, patvirtinto 2008-11-27 d. Klaipėdos rajono savivaldybės tarybos sprendimu Nr. T11-633, sprendiniai numato šiuos reglamentus:

TERITORIJOS TVARKYMO REŽIMO PAGRINDINIŲ SPRENDINIŲ APRAŠOMOJI LENTELĖ									
SKLYPO NR.	SKLYPO PLOTAS, M2	ŽEMĖS SKLYPO NAUDOJIMO BŪDAS (POBŪDIS)	STATINIŲ AUKŠTIS (METRAIS)	UŽSTATYMO TANKIS (%)	UŽSTATYMO INTENSIVUMAS (%)	STATINIŲ STATYBOS VIETA, STATYBOS RIBA AR STATYBOS LINIJA	SUSIEKIMO SISTEMOS ORGANIZAVIMAS	SERVITUTAI	SPRENDINIAI
22	1414	G/G1	9	25%	50%	1. STATYBOS RIBA.	PATEKIMAS Į SKLYPĄ - IŠ ŽEMĖS SKLYPO NR. 38	NĖRA	I. ŽEMĖS SKLYPO SAVININKUI BENDROSIOS DALINĖS NUOSAVYBĖS TEISĖ PRIKLAUSO 1/32 ŽEMĖS SKLYPŲ NR. 1, NR. 8, NR. 19, NR. 20, 21 IR NR. 38. II. SPECIALIOSIOS NAUDOJIMO SĄLYGOS: 1. ŽEMĖS SKLYPE ĮRENGTOS VALSTYBĖI PRIKLAUSANČIOS MELIORACIJOS SISTEMOS BEI ĮRENGINIAI PLOTAS - 1414 M2. III. KITI PRIVALOMI REIKALAVIMAI: 1. PASTATŲ EKSPLOATACIJA NEGALIMA TOL, KOL NEĮRENGTI IR NEPRIPAŽINTI TINKAMAS NAUDOTI INŽINERINIAI TINKLAI

Ištrauka iš žemės sklypų (Kad.Nr.5535/0003:339; 132), esančių Pipirų kaime, Kretingalės seniūnijoje, detaliojo plano, patvirtinto 2008-11-27 d. Klaipėdos rajono savivaldybės tarybos sprendimu Nr. T11-633, sprendinių

3. SPRENDINIAI

3.1 Statybos zona, statybos riba. Statybos zona ir statybos riba nustatoma vadovaujantis STR 2.02.09:2005 „Vienbučiai ir dvibučiai gyvenamieji pastatai“, kuriame teigiama, kad statiniai turi būti išdėstomi sklype taip, kad nebūtų pažeisti gretimų sklypų savininkų ar naudotojų pagrįsti interesai. Nustatomi šie mažiausi atstumai nuo statinių iki sklypo ribos ir gatvių raudonųjų linijų, išskyrus atvejus, kai mažesnis atstumas numatytas teritorijų planavimo dokumentuose, ir kiti reikalavimai. Reikalavimai statinių statybai iki 3 m atstumu nuo sklypo ribos nustatyti STR

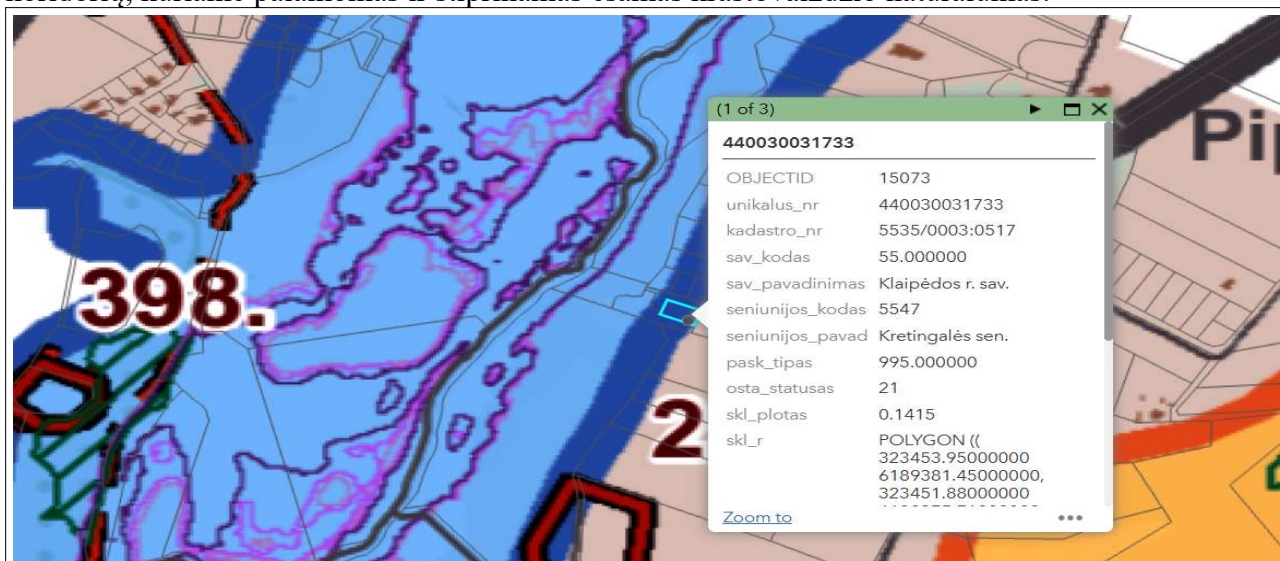
	Lapas	Lapų
	3	8

1.07.01:2010 „Statybą leidžiantys dokumentai“. 3 m atstumu nuo sklypo ribos statinio (pastato ar stogą turinčio inžinerinio statinio) bet kurių konstrukcijų aukštis, skaičiuojant jį nuo žemės sklypo ribos žemės paviršiaus altitudės, negali būti didesnis kaip 8,5 m; didesniais atstumais statinių konstrukcijų aukštis gali būti didinamas išlaikant reikalavimą, kiekvienam papildomam virš 8,5 m aukščio metrui atstumas didinamas po 0,5 m. Šie reikalavimai nebus pažeisti, nes projektuojamų pastatų aukštis galimas iki 9 m, atstumas nuo sklypo ribos ne mažiau nei 4-5 m. Dėl atstumo iki sklypo ribos sumažinimo iki 0.5m pridedamas kaimyninio žemės sklypo savininko sutikimas.

3.2 Detaliojo plano koregavimo būtinybė. Šiuo metu nustatytos užstatymo zonos pagal esamą sklypo konfigūraciją, esamus statinius neužtikrina racionalaus statinių išdėstymo. Užstatymo zoną siekiama pakoreguoti siekiant užtikrinti galimybę didesnėje erdvėje projektuoti pastatus prisitaikant prie esamos urbanistinės bei gamtinės aplinkos.

3.3 Susisiekimo komunikacijos. Esamu detalioju planu suplanuota susisiekimo sistema nekeičiama. Patekimas numatomas iš tos pačios gatvės, koreguojama tik patekimo į sklypą vieta.

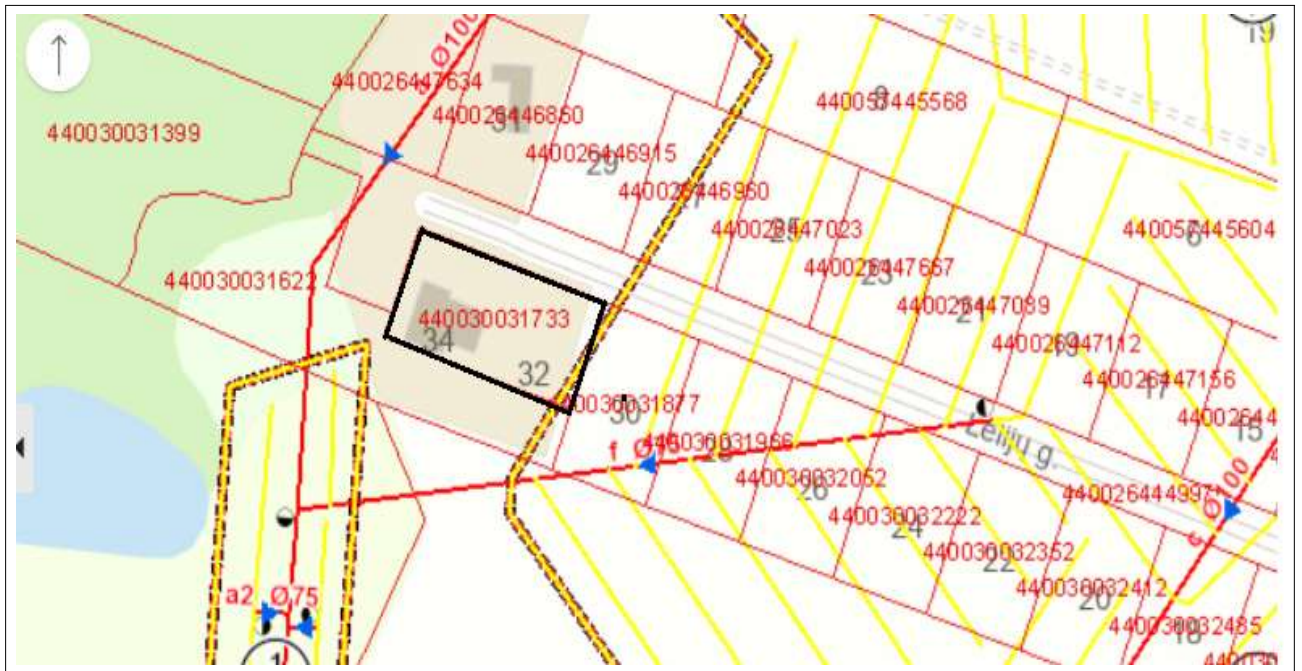
3.4 Gamtinis karkasas. Planuojama teritorija patenka į gamtinio karkaso teritoriją. M2 - migracijos koridorių, kuriame palaikomas ir stiprinamas esamas kraštovaizdžio natūralumas.



Ištrauka iš Klaipėdos rajono bendrojo plano sprendinių (Gamtinio kraštovaizdžio, biologinės įvairovės, gamtos ir kultūros paveldo brėžinys)

3.5 Melioracija. Tik nedidelė dalis planuojamos teritorijos patenka į melioruotos žemės bei melioracijos statinių zoną.

	Lapas	Lapų
	4	8



Ištrauka iš Geoportal.lt (Melioruots žemės ir melioracijos statinių erdviniai duomenys)

Vadovaujantis Lietuvos Geologijos tarnybos duomenimis planuojama teritorija nepatenka į vandenvietės apsaugos zoną (Pridedama ištrauka).



Ištrauka iš Lietuvos Geologijos tarnybos žemėlapiu. Požeminio vandens vandenvietės su VAZ ribomis

3.6 Želdiniai. Vadovaujantis Lietuvos Respublikos Vyriausybės 2008-03-12 nutarimu Nr. 206 „Dėl Kriterijų, pagal kuriuos medžiai ir krūmai, augantys ne miškų ūkio paskirties žemėje, priskiriami saugotiniams, patvirtinimo ir medžių ir krūmų priskyrimo saugotiniams“ sklype nėra saugotinių želdinių.

Priklausomųjų želdynų normų (plotų) nustatymo tvarkos aprašo reikalavimais, sklypuose bus užtikrinamas, mažiausias želdynams priskiriamas plotas nuo viso žemės sklypo. Žemės sklypų (Kad.Nr.5535/0003:339; 132), esančių Pipirų kaime, Kretingalės seniūnijoje, detaliojo plano, patvirtinto 2008-11-27 d. Klaipėdos rajono savivaldybės tarybos sprendimu Nr. T11-633,

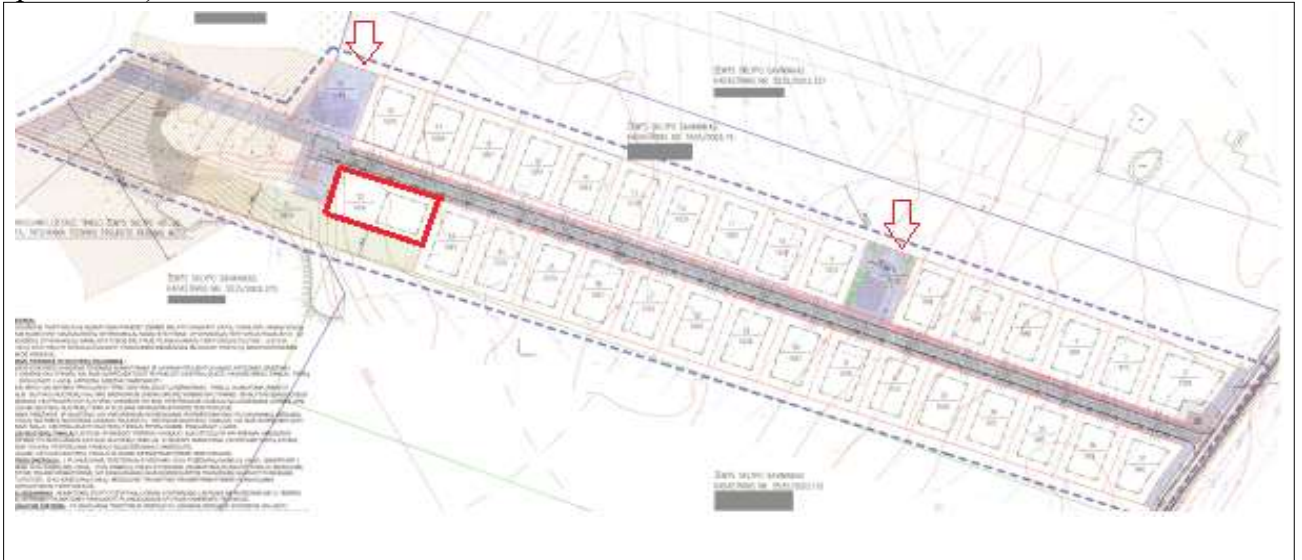
	Lapas	Lapų
	5	8

sprendiniai mažaaukščių gyvenamųjų namų statybos sklypuose numato 25% želdynų, įskaitant vejas ir gėlynus, plotas nuo viso žemės sklypo ploto, %.

3.7 Automobilių stovėjimo vietų reglamentavimas. Žemės sklype galima gyvenamosios paskirties pastatų statyba (vienbutis ar dvibutis gyvenamasis namas). Vadovaujantis STR 2.06.04:2014 „Gatvės ir vietinės reikšmės keliai. Bendrieji reikalavimai“ XIII skyriaus 30 lentelė automobilių stovėjimo vietų minimalus skaičius numatomas, įvertinus planuojamo pastato naudingą plotą:

Eil. Nr.	Pastatų	Minimalus automobilių stovėjimo vietų skaičius
1.	Gyvenamosios paskirties pastatai	
1.1.	gyvenamosios paskirties (vieno buto) pastatai	Pastatų, kurio naudingasis plotas neviršija 70 m ² – 1 vieta; pastatų, kurio naudingasis plotas didesnis kaip 70 m ² , bet neviršija 140 m ² – 2 vietos; Pastatų, kurio naudingasis plotas didesnis kaip 140 m ² – 2 vietos ir papildomai po 1 vietą kiekvienam iki 50 m ² didesniai kaip 140 m ² esančiam naudingajam plotui
1.2.	gyvenamosios paskirties (dviejų butų) pastatai	Pastatų, kurio naudingasis plotas neviršija 140 m ² – 2 vietos; pastatų, kurio naudingasis plotas didesnis kaip 140 m ² – 2 vietos ir papildomai po 1 vietą kiekvienam iki 50 m ² didesniai kaip 140 m ² esančiam naudingajam plotui

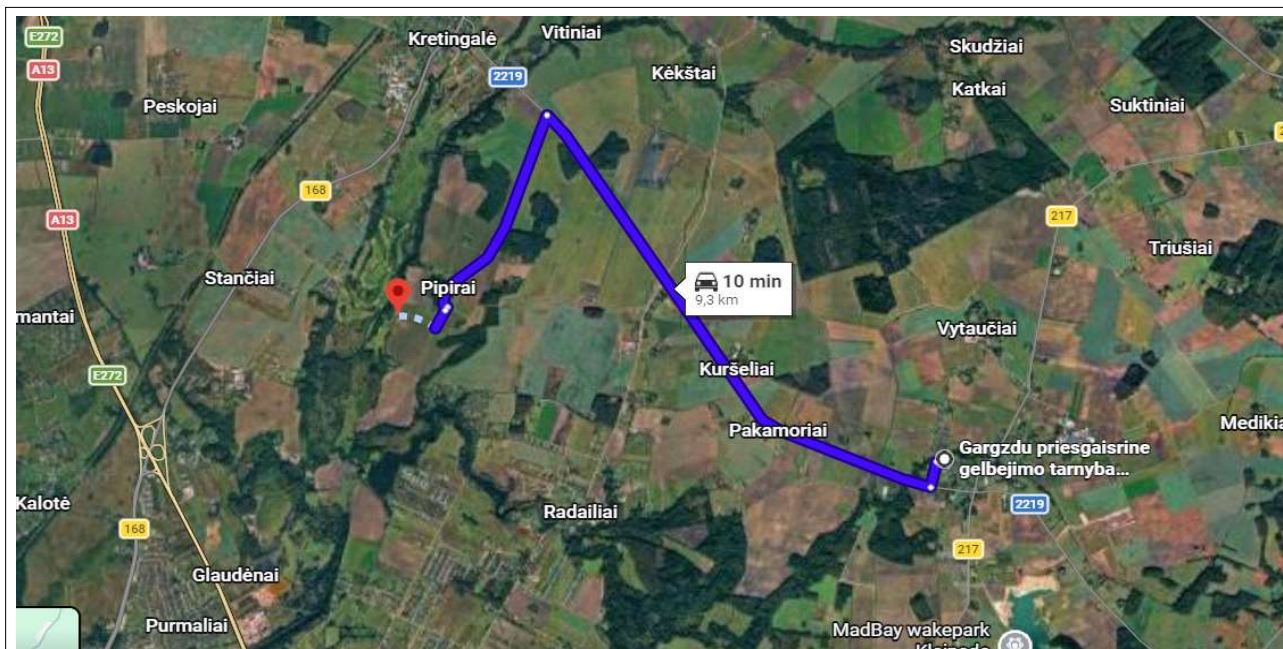
3.8 Išorės gaisro gesinimas. Vanduo gaisro gesinimui iš lauko numatomas iš planuojamų atvirų vandens telkinių, žemės sklypas Nr. 8 ir žemės sklypas Nr. 21 (žemės sklypų (Kad.Nr.5535/0003:339; 132), esančių Pipirų kaime, Kretingalės seniūnijoje, detaliojo plano, patvirtinto 2008-11-27 d. Klaipėdos rajono savivaldybės tarybos sprendimu Nr. T11-633, sprendiniai)



Ištrauka iš žemės sklypų (Kad.Nr.5535/0003:339; 132), esančių Pipirų kaime, Kretingalės seniūnijoje, detaliojo plano, patvirtinto 2008-11-27 d. Klaipėdos rajono savivaldybės tarybos sprendimu Nr. T11-633, sprendinių

Artimiausia priešgaisrinių gelbėjimo pajėgų padalinių dislokacija yra adresu Paupio g. 20, Plikiai, 96232 Klaipėdos r. sav., nutolusi nuo planuojamos teritorijos per 9.3 km (Žr. Priešgaisrinių gelbėjimo pajėgų padalinių dislokacijos schemą).

	Lapas	Lapų
	6	8



Priešgaisrinių gelbėjimo pajėgų padalinių dislokacijos schema

3.9 Atstumai iki pastatų. Vadovaujantis “Gaisrinės saugos pagrindiniais reikalavimais, planuojami statiniai atitiks 6 lentelėje nustatytus minimalius priešgaisrinius atstumus tarp esamų ir planuojamų pastatų.

3.10 Privažiavimas. Gaisrinis privažiavimas prie sklypo numatomas iš Kuodjonių gatvės per detaliuotu planu suplanuotą Lelijų gatvę.

3.11 Žemės sklypų higieninė situacija triukšmo aspektu.

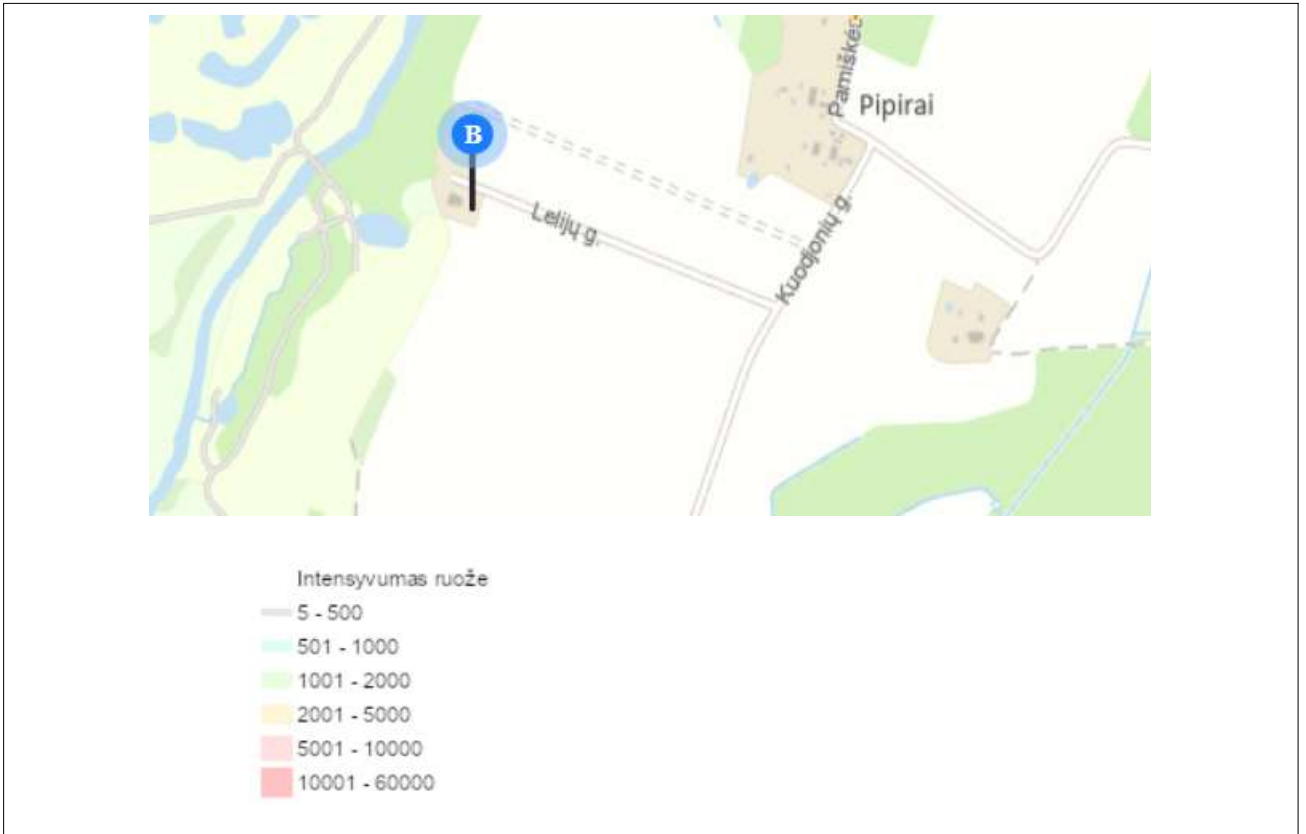
Veikla, kuri bus vykdoma planuojamoje teritorijoje, nepavojinga aplinkai ir kraštovaizdžiui. Planuojamas užstatymas sklype įkomponuojamas į jau esamą kvartalą, kuriame jau suformuota susisiekimo sistema.

Planuojamos ūkinės veiklos teritorija ir artimiausios jos apylinkės nepatenka į saugomas „Natura 2000“, kultūros paveldo teritorijas ir su jomis nesiriboja.

Oro tarša neturės reikšmingo poveikio aplinkos oro užterštumui planuojamos ūkinės veiklos vietovėje.

Siekiant gerinti aplinkos kokybę, tenkinti visuomenės sveikos gyvensenos poreikius, palaikyti teritorijos ekologinį stabilumą planuojama ūkinės veiklos teritoriją apželdinti vadovaujantis 2007 m. gruodžio 21 d. įsakymu Nr. D1-694 patvirtinto Atskirųjų rekreacinės paskirties želdynų plotų normų ir Priklausomųjų želdynų normų (plotų) nustatymo tvarkos aprašo (įsakymo pakeitimas 2017 m. gegužės 26 d. Nr. D1-453) priedu.

	Lapas	Lapų
	7	8



Ištrauka iš www.eismoinfo.lt

Planuojamoje teritorijoje kelių transporto sukeltas triukšmas neviršys ribinių verčių pagal HN 33:2011 „Triukšmo ribiniai dydžiai gyvenamuosiuose ir visuomeninės paskirties pastatuose bei jų aplinkoje“. O esant leidžiamų triukšmo ribinių dydžių gyvenamajame pastate bei jo aplinkoje galimam viršijimui bus numatoma numatoma želdinių juosta triukšmui sumažinti.

	Lapas	Lapų
	8	8